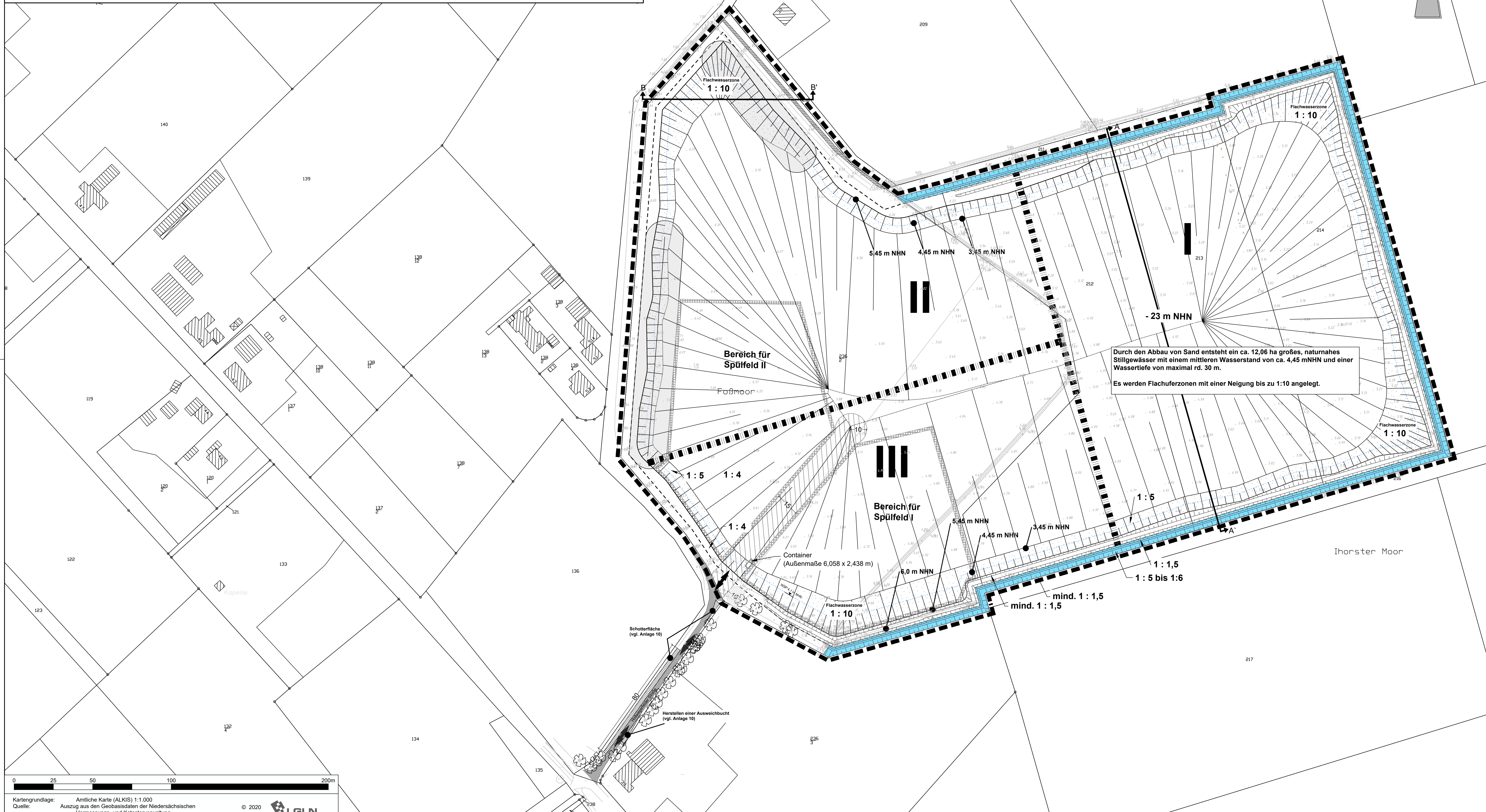




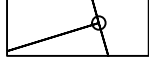
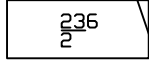

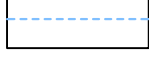
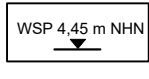




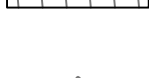


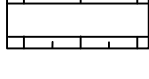
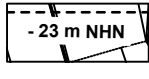
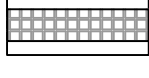



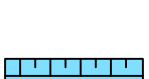
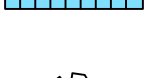



B & D Grundstücksgesellschaft GmbH

Antrag auf Planfeststellung für einen Sandabbau in Ihorst, Westerstede

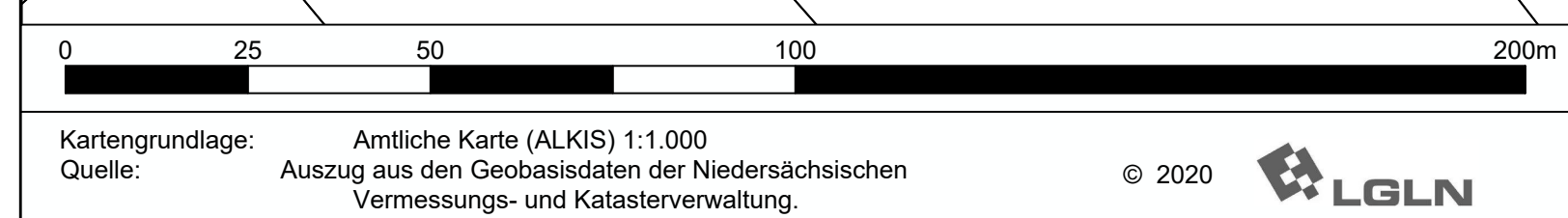
Abbauplan



Planzeichenerklärung

-  Gewinnungsstätte
-  Gewinnungsfläche
-  Flurstücksgrenze
-  Flurstücksnummer
-  Bestandshöhen m NHN
(Aufmaß durch Ingenieur- und Vermessungsbüro Scholz: Stand November 2011, Aufmaß an der Hollwegefelder Straße durch GEOSPACE Ingenieur- und Planungsgesellschaft mbH: Stand 2021)
-  Linie des mittleren Wasserstandes an der Uferböschung
-  Höhe Wasserspiegel Meter Normalhöhennull
-  Nummer des Abbaubereiches
-  Grenze des Abbaubereiches
-  Zu- und Abfahrt
-  Zu- und Abfahrt auf der Abbaustätte sowie Bereich für Lagerplatz
-  Containerstellplatz
-  Böschungsbereich des Bodenabbaus mit Angabe der Böschungsneigung
-  Befahrbarer Verwaltung zur Erhöhung des Geländeneiveaus
-  Geplante maximale Abbautiefe
-  Bereich für Spülfelder
-  Schallschutz (4,00 m Höhe gem. Anlage 3)
-  Flachwasserzone / Trockenböschung
-  Erhalt eines vorhandenen Grabens
-  Grabenueanlage
-  Erhalt vorhandener Gehölze
-  Abstandsfläche zu bestehenden und zu erhaltenden Einzelbäumen
-  Ausweichbucht
-  Asphaltierte Fläche der Hollwegefelder Straße gem. Aufmaß
-  Lage der Schnitte (siehe Plan Nr. 7)

Durch den Abbau von Sand entsteht ein ca. 12,06 ha großes, naturnahes Stillgewässer mit einem mittleren Wasserstand von ca. 4,45 mNHN und einer Wassertiefe von maximal rd. 30 m.
Es werden Flachwasserzonen mit einer Neigung bis zu 1:10 angelegt.



B & D Grundstücksgesellschaft GmbH

Antrag auf Planfeststellung für einen Sandabbau in Ihorst, Westerstede

Planart: Abbauplan	Projekt: 18-2691	Datum: 10/2021	Unterschrift: Droste
Maßstab: 1:1.000	Anlage-Nr.: 5	Gezeichnet: 10/2021	Droste
		Geprüft: 10/2021	Bode