




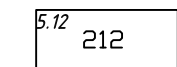
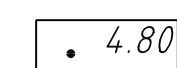
# B & D Grundstücksgesellschaft GmbH

## Antrag auf Planfeststellung für einen Sandabbau in Ihorst, Westerstede

Höhenbestandsplan



### Planzeichenerklärung

-  Gewinnungsstätte
-  Gewinnungsfläche
-  Flurstücksgrenze
-  Flurstücksnummer
-  Bestandshöhen m NHN

0 25 50 100 200m

Kartengrundlage: Amtliche Karte (ALKIS) 1:1 000  
 Quelle: Auszug aus den Geobasisdaten der Niedersächsischen Vermessungs- und Katasterverwaltung.

© 2020 LGLN

### B & D Grundstücksgesellschaft GmbH

### Antrag auf Planfeststellung für einen Sandabbau in Ihorst, Westerstede

Planart: Höhenbestandsplan					
Maßstab: 1:1.000	Projekt: 18-2754	Anlage-Nr.: 3	Bearbeitet:	Datum	Unterschrift
			Gezeichnet:	10/2021	Droste
			Geprüft:	10/2021	Bode