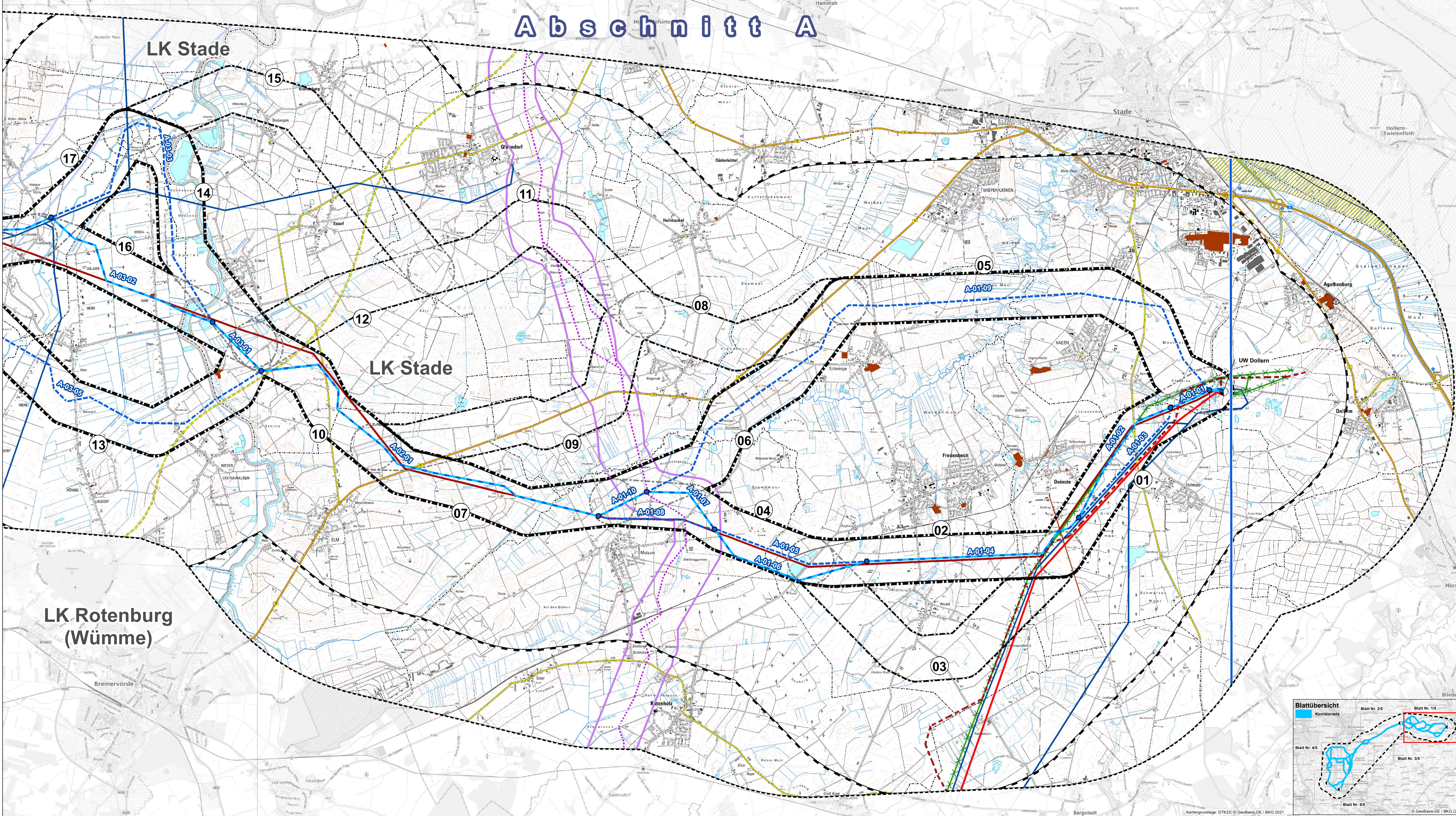


Abschnitt A



- ### Legende
- Untersuchungsraum**
 - Abgrenzung des Untersuchungsraumes
 - Abschnitt des Korridorvergleichs
 - Trassenalternative
 - Potenzielle Trassenachse
 - Trassenalternative Nummer
 - Gelenkpunkt der Trassenalternativen
 - Korridoralternative - Stufe 0
 - Korridoralternative - Stufe 1
 - Korridoralternative - Stufe 2
 - Abgrenzung des Korridorsegments
 - Korridorsegment Nummer
 - Umspannwerk Suchraum
 - Umspannwerk Suchraumnummer
 - Schutzgebietsspezifisches Untersuchungsgebiet (hier: Zone 4, 3.000 m beidseits der Korridor(mittelachse))
 - Grenzen**
 - Landesgrenze Bremen-Niedersachsen
 - Kreisgrenze
 - Gemeindegrenze
 - Bestandsnetz**
 - 380 kV
 - 220 kV
 - 110 kV
 - Bestandsleitung LH14-321 Elsfleth/West-Unterweser
 - Bestandsleitung LH14-3103 Unterweser-Dollern
 - Netzverknüpfungspunkt Umspannwerk/Schaltanlage/Kraftwerk
 - Nachrichtliche Darstellung**
 - Planfestgestellte 380 kV-Leitung Stade-Landesbergen
 - Rückbau der 220 kV-Bestandsleitung Stade-Landesbergen
 - Geplante Bundesautobahn 20
 - Geplante SuedLink-Trasse
 - Regionalplanung**
 - Vorranggebiet Kulturelles Sachgut, punktuell
 - Vorbehaltsgebiet Kulturelles Sachgut, punktuell
 - Vorbehaltsgebiet Kulturelles Sachgut, linear
 - Vorranggebiet Kulturelles Sachgut, flächig
 - Bau- und Kunstdenkmale**
 - Bau- und Kunstdenkmal
 - Bau- und Kunstdenkmal - Schutzbereich
 - Bodendenkmale, archäologische Fundstellen und Grabungsschutzgebiete**
 - Bodendenkmal/Archäologische Fundstelle, punktuell
 - Bodendenkmal/Archäologische Fundstelle, flächig
 - Bodendenkmal/Archäologische Fundstelle - Schutzbereich
 - Grabungsschutzgebiet
 - Sonstige Belange**
 - Historische Kulturlandschaft
 - Kartenlayout**
 - SuedLink
 - Korridor B
 - Korridor B - Vorschlagstrassenkorridor
 - Rahmenlinie des Anschlussblattes

Datengrundlage:
 Regionale Raumordnungsprogramme (RROP): LK Cuxhaven (2012), LK Osterholz (2011), LK Rotenburg (Wümme) (2020), LK Stade (2013), LK Wesermarsch (2019)
 Niedersächsisches Landesamt für Denkmalpflege (NLD)
 Landesamt für Denkmalpflege – Freie Hansestadt Bremen
 zusätzliche Informationen des Amts für Denkmalpflege Rotenburg und Stellungnahme des Landkreises Cuxhaven vom 30.07.2021
 Landesarchäologie Bremen
 Landes-Raumordnungsprogramm (LROP) Niedersachsen (NMELV 2022)
 TenneT (03/2021), Avacon (11/2021), DB Energie GmbH (02/2021)
 TenneT (Stade-Landesbergen 09/2021, SuedLink 05/2022), Amprion (05/2022), Autobahn GmbH (02/2022 mit Planwerken von 2018 bis 2020)

Nr.	Art der Änderung	Datum	Name

Planverfasser:
planungsgruppe grün
 planungsgruppe grün
 Remberlstraße 30 | 28203 Bremen
 Tel 0421-699025-0 | Fax 0421-699025-99
 Mail bremen@pgg.de | Internet www.pgg.de

Datum
 bearbeitet: 15.03.2023
 gezeichnet: 15.03.2023
 geprüft: -

Auftraggeber:
TenneT
 TenneT TSO GmbH
 Bernercker Straße 70
 95448 Bayreuth
 Bayreuth, den 15.03.2023

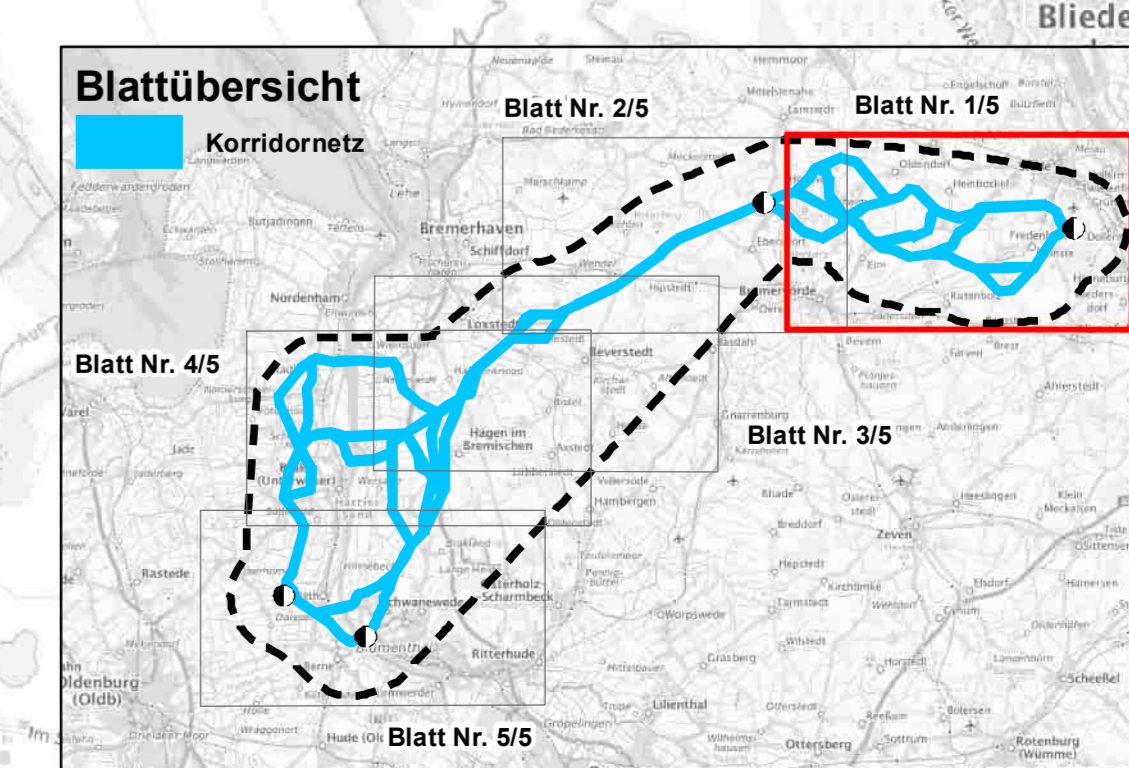
Unterlage für das Raumordnungsverfahren

Projekt:
380 kV-Leitung Dollern-Elsfleth/West-Elbe-Weser-Leitung und neues Umspannwerk im Bereich der Gemeinden Hagen und neues Umspannwerk im Bereich der Gemeinden Hagen (BBPIG-Vorhaben Nr. 38)

Anhang Nr.: **17** Blatt Nr.: **1/5**

Planarbeit:
Anlage C UVP-B Schutzgut Kulturelles Erbe und sonstige Sachgüter

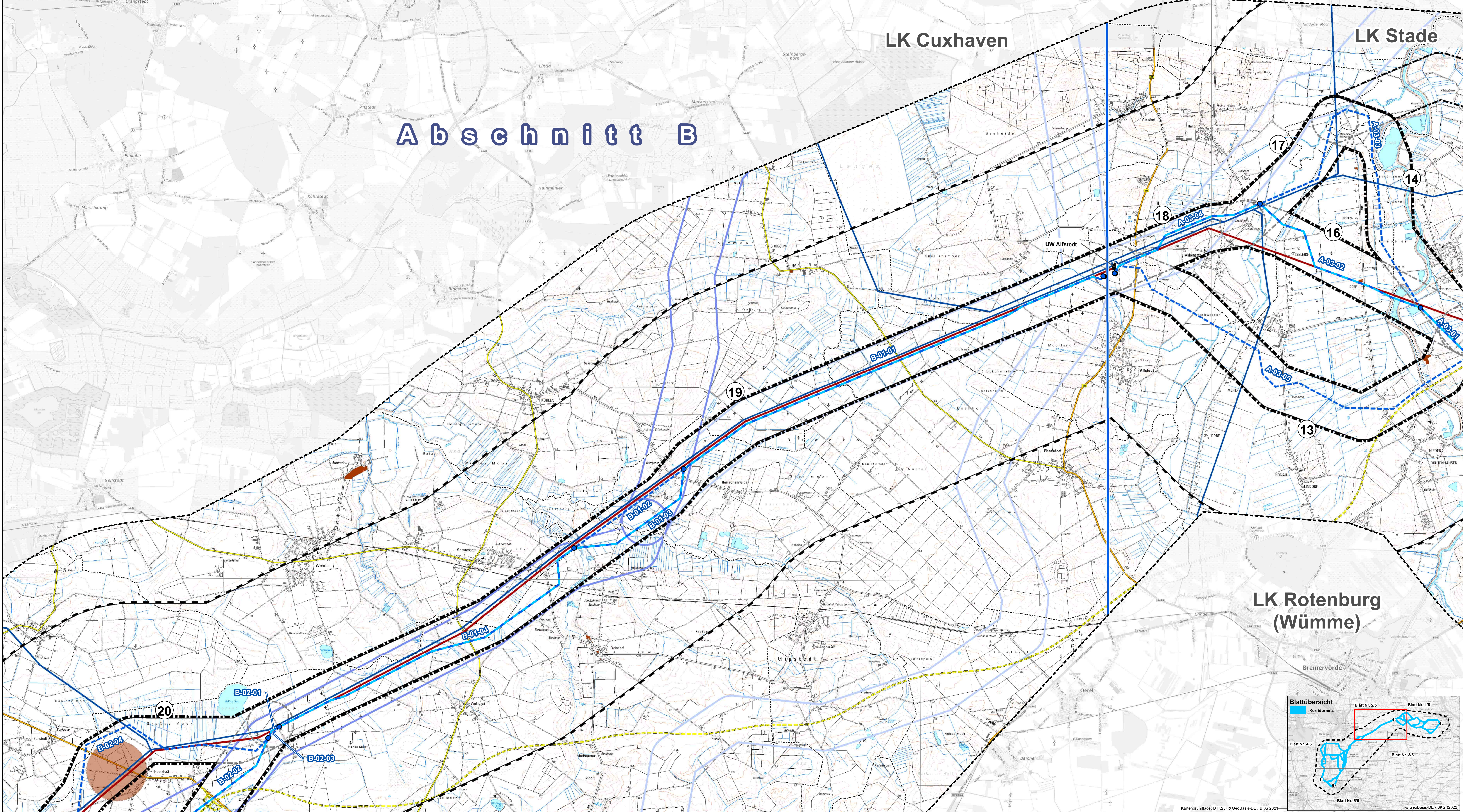
Mastabstabe: 0 250 500 1.000 m Maßstab: 1:25.000



LK Rotenburg (Wümme)

LK Stade

LK Stade



- ### Legende
- Untersuchungsraum**
 - Abgrenzung des Untersuchungsraumes
 - Abchnitt des Korridorvergleichs
 - Trassenalternative
 - Potenzielle Trassenachse
 - Trassenalternative Nummer
 - Gelenkpunkt der Trassenalternativen
 - Korridoralternative - Stufe 0
 - Korridoralternative - Stufe 1
 - Korridoralternative - Stufe 2
 - Abgrenzung des Korridorsegments
 - Korridorsegment Nummer
 - Umspannwerk Suchraum
 - Umspannwerk Suchraumnummer
 - Schutzspezifisches Untersuchungsgebiet (hier: Zone 4, 3.000 m beidseits der Korridormitellachse)
 - Grenzen**
 - Landesgrenze Bremen-Niedersachsen
 - Kreisgrenze
 - Gemeindegrenze
 - Bestandsnetz**
 - 380 kV
 - 220 kV
 - 110 kV
 - Bestandsleitung LH14-321 Elbfleth/West-Untereswer
 - Bestandsleitung LH14-3103 Unterweser-Dollern
 - Netzverknüpfungspunkt Umspannwerk/Schaltanlage/Kraftwerk
 - Planfestgestellte 380 kV-Leitung Stade-Landesbergen
 - Rückbau der 220 kV-Bestandsleitung Stade-Landesbergen
 - Geplante Bundesautobahn 20
 - Geplante SuedLink-Trasse
 - Nachrichtliche Darstellung**
 - Planfestgestellte 380 kV-Leitung Stade-Landesbergen
 - Rückbau der 220 kV-Bestandsleitung Stade-Landesbergen
 - Geplante Bundesautobahn 20
 - Geplante SuedLink-Trasse
 - Regionalplanung**
 - Vorranggebiet Kulturelles Sachgut, punktuell
 - Vorbehaltgebiet Kulturelles Sachgut, punktuell
 - Vorbehaltgebiet Kulturelles Sachgut, linear
 - Vorranggebiet Kulturelles Sachgut, flächig
 - Bau- und Kunstdenkmale**
 - Bau- und Kunstdenkmal
 - Bau- und Kunstdenkmal - Schutzbereich
 - Bodendenkmale, archäologische Fundstellen und Grabungsschutzgebiete**
 - Bodendenkmal/Archäologische Fundstelle, punktuell
 - Bodendenkmal/Archäologische Fundstelle, flächig
 - Bodendenkmal/Archäologische Fundstelle - Schutzbereich
 - Grabungsschutzgebiet
 - Sonstige Belange**
 - Historische Kulturlandschaft
 - Kartenlayout**
 - SuedLink
 - Korridor B
 - Korridor B - Vorschlagstrassenkorridor
 - Rahmenlinie des Anschlussblattes

Datengrundlage:
 Regionale Raumordnungsprogramme (RROP): LK Cuxhaven (2012), LK Osterholz (2011), LK Rotenburg (Wümme) (2020), LK Stade (2013), LK Wesermarsch (2019)
 Niedersächsisches Landesamt für Denkmalpflege (NLD)
 Landesamt für Denkmalpflege – Freie Hansestadt Bremen
 zusätzliche Informationen des Amtes für Denkmalpflege Rotenburg und Stellungnahme des Landkreises Cuxhaven vom 30.07.2021
 Landesarchäologie Bremen
 Landes-Raumordnungsprogramm (LROP) Niedersachsen (NMELV 2022)
 Landes-Raumordnungsprogramm (LROP) Niedersachsen (NMELV 2022)
 TenneT (03/2021), Avacon (11/2021), DB Energie GmbH (02/2021)
 TenneT (Stade-Landesbergen 09/2021, SuedLink 05/2022), Amprion (05/2022), Autobahn GmbH (02/2022 mit Planwerken von 2018 bis 2020)

Nr.	Art der Änderung	Datum	Name

Planverfasser: planungsgruppe grün	planungsgruppe grün Remberlstraße 30 28203 Bremen Tel 0421-699025-0 Fax 0421-699025-99 Mail bremen@pogg.de Internet www.pogg.de	Datum bearbeitet: 15.03.2023 gezeichnet: 15.03.2023 geprüft: -	Name WJK/S WJK/S
--	--	---	------------------------

Auftraggeber:
 TenneT TSO GmbH
 Bernacker Straße 70
 95448 Bayreuth
 Bayreuth, den 15.03.2023

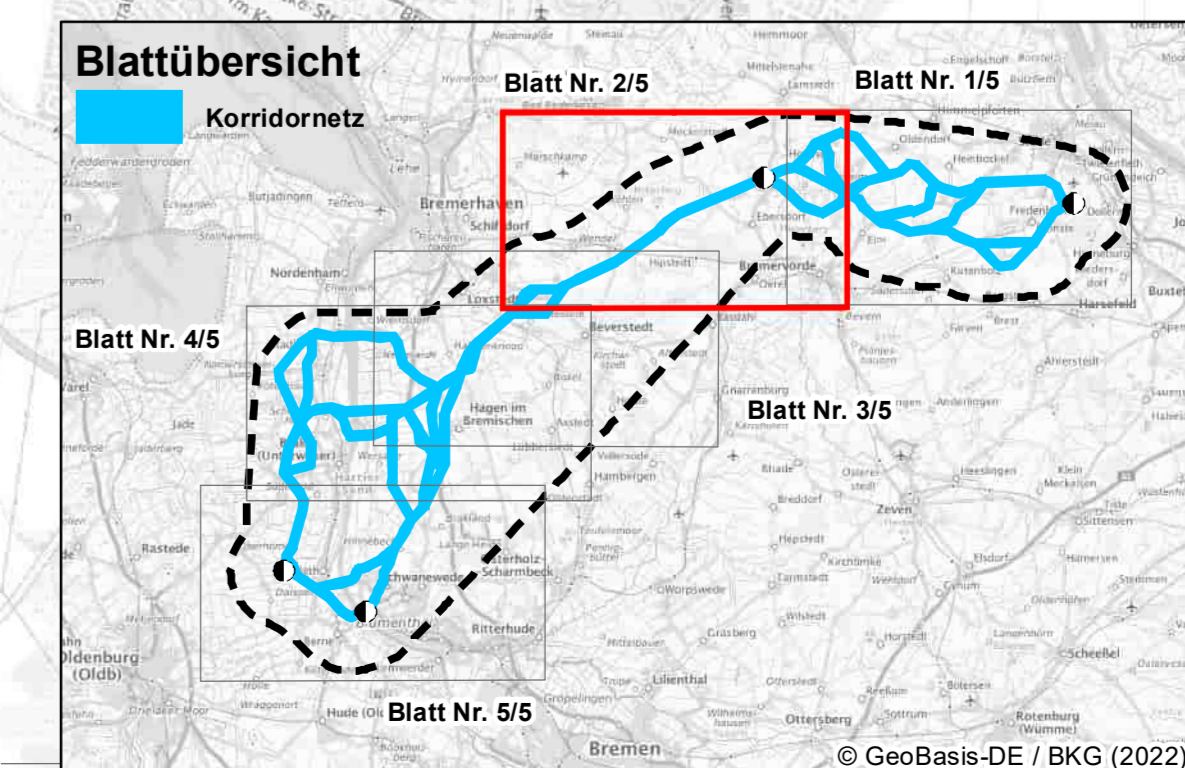
Unterlage für das Raumordnungsverfahren

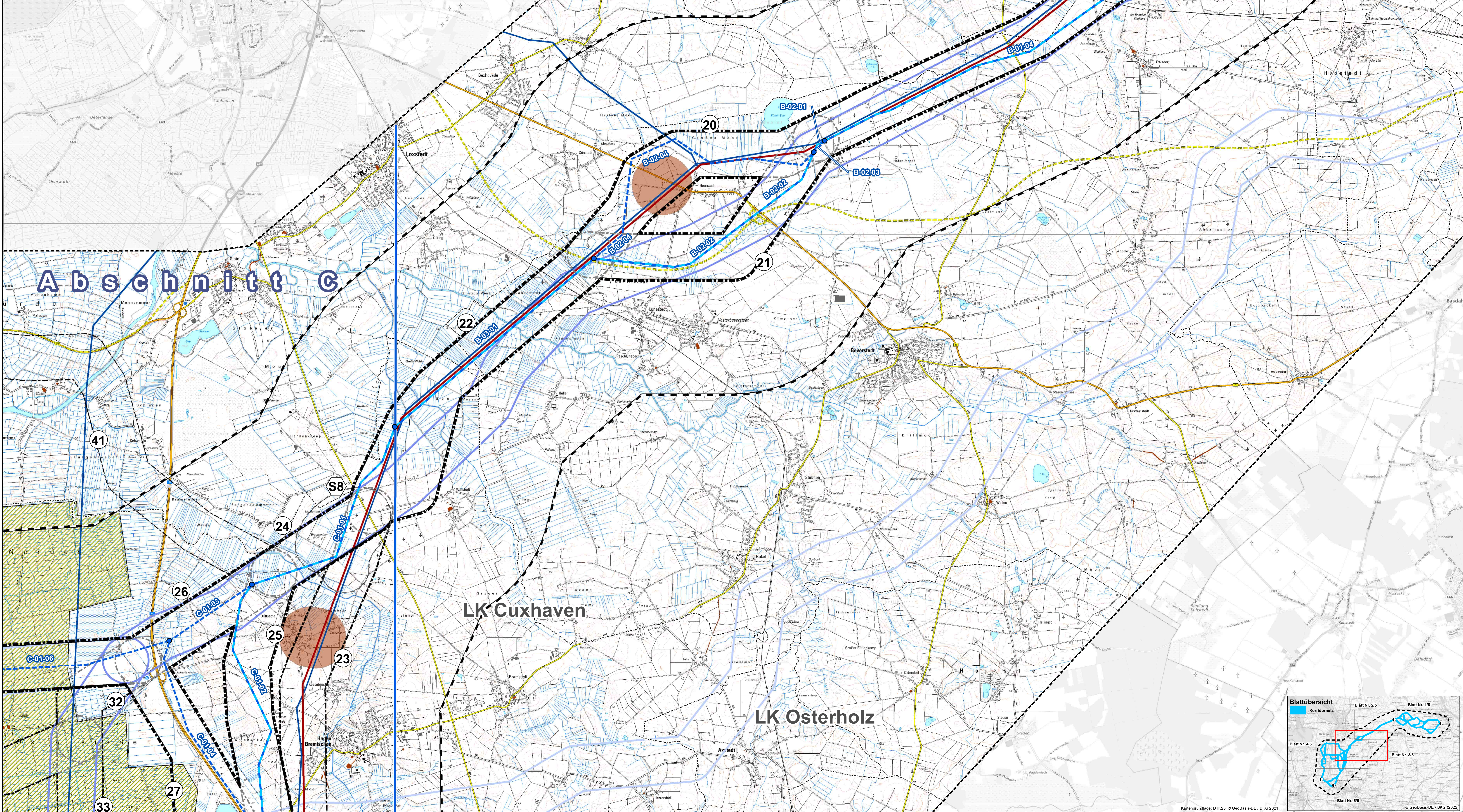
Projekt: **380 kV-Leitung Dollern-Elsfleth/West - Elbe-Weser-Leitung und neues Umspannwerk im Bereich der Gemeinden Hagen im Bremischen/Schwanewede im BBPIG-Vorhaben Nr. 38)**

Anhang Nr.: **17** Blatt Nr.: **2/5**

Planarbeit: **Anlage C UVP-B Schutzgut Kulturelles Erbe und sonstige Sachgüter**

Maßstab: 0 250 500 1.000 m
 Maßstab: 1:25.000





Legende

Untersuchungsraum	Grenzen
Abgrenzung des Untersuchungsraumes	Landesgrenze Bremen-Niedersachsen
Abschnitt des Korridorvergleichs	Kreisgrenze
Trassenalternative	Gemeindegrenze
Potenzielle Trassenachse	Bestandsnetz²
Trassenalternative Nummer	380 kV
Gelenkpunkt der Trassenalternativen	220 kV
Korridoralternative - Stufe 0	110 kV
Korridoralternative - Stufe 1	Bestandsleitung LH14-321 Elsfleth/West-Unterweser
Korridoralternative - Stufe 2	Bestandsleitung LH14-3103 Unterweser-Dollern
Abgrenzung des Korridorsegments	Netzverknüpfungspunkt Umspannwerk/Schaltanlage/Kraftwerk
Korridorsegment Nummer	Nachrichtliche Darstellung⁴
Umspannwerk Suchraum	Planfestgestellte 380 kV-Leitung Stade-Landesbergen
Umspannwerk Suchraumnummer	Rückbau der 220 kV-Bestandsleitung Stade-Landesbergen
Schutzspezifisches Untersuchungsgebiet (hier: Zone 4, 3.000 m beidseits der Korridormitellachse)	Geplante Bundesautobahn 20
Vorranggebiet Kulturelles Sachgut, punktuell	Geplante SuedLink-Trasse
Vorranggebiet Kulturelles Sachgut, flächig	SuedLink
Vorranggebiet Kulturelles Sachgut, linear	Korridor B
Vorranggebiet Kulturelles Sachgut, punktuell	Korridor B - Vorschlagstrassenkorridor
Vorranggebiet Kulturelles Sachgut, flächig	Rahmenlinie des Anschlussblattes

Bodendenkmale, archäologische Fundstellen und Grabungsschutzgebiete^{2,3,5}

Bodendenkmal/ Archäologische Fundstelle, punktuell
Bodendenkmal/ Archäologische Fundstelle, flächig
Bodendenkmal/ Archäologische Fundstelle - Schutzbereich
Grabungsschutzgebiet

Sonstige Belange⁶

Historische Kulturlandschaft

Datengrundlage:
 Regionale Raumordnungsprogramme (RROP): LK Cuxhaven (2012), LK Osterholz (2011), LK Rotenburg (Wümme) (2020), LK Stade (2013), LK Wesermarsch (2019)
 Niedersächsisches Landesamt für Denkmalpflege (NLD)
 Landesamt für Denkmalpflege – Freie Hansestadt Bremen
 zusätzliche Informationen des Amtes für Denkmalpflege Rotenburg und Stellungnahme des Landkreises Cuxhaven vom 30.07.2021
 Landesarchivologie Bremen
 Landes-Raumordnungsprogramm (LROP) Niedersachsen (NMELV 2022)
 TenneT (03/2021), Avacon (11/2021), DB Energie GmbH (02/2021)
 TenneT (Stade-Landesbergen 09/2021, SuedLink 05/2022), Ampron (05/2022), Autobahn GmbH (02/2022 mit Planwerken von 2018 bis 2020)

Nr.	Art der Änderung	Datum	Name

Planverfasser:
planungsgruppe grün planungsgruppe grün
 Rembertstraße 30 | 28203 Bremen
 Tel 0421-699025-0 | Fax 0421-699025-99
 Mail bremen@pgr.de | Internet www.pgr.de

Datum: 15.03.2023
 bearbeitet: 15.03.2023
 gezeichnet: 15.03.2023
 geprüft: -

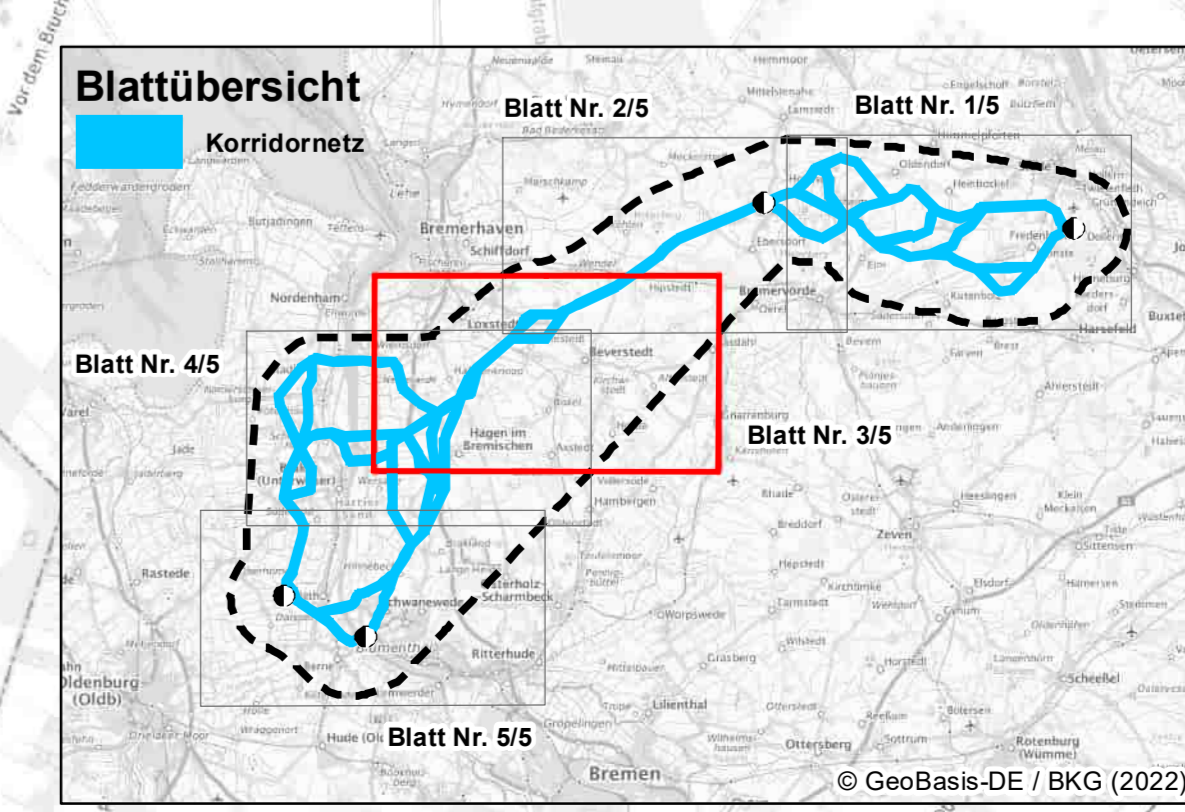
Auftraggeber:
TenneT
 TenneT TSO GmbH
 Bernerstraße 70
 95448 Bayreuth

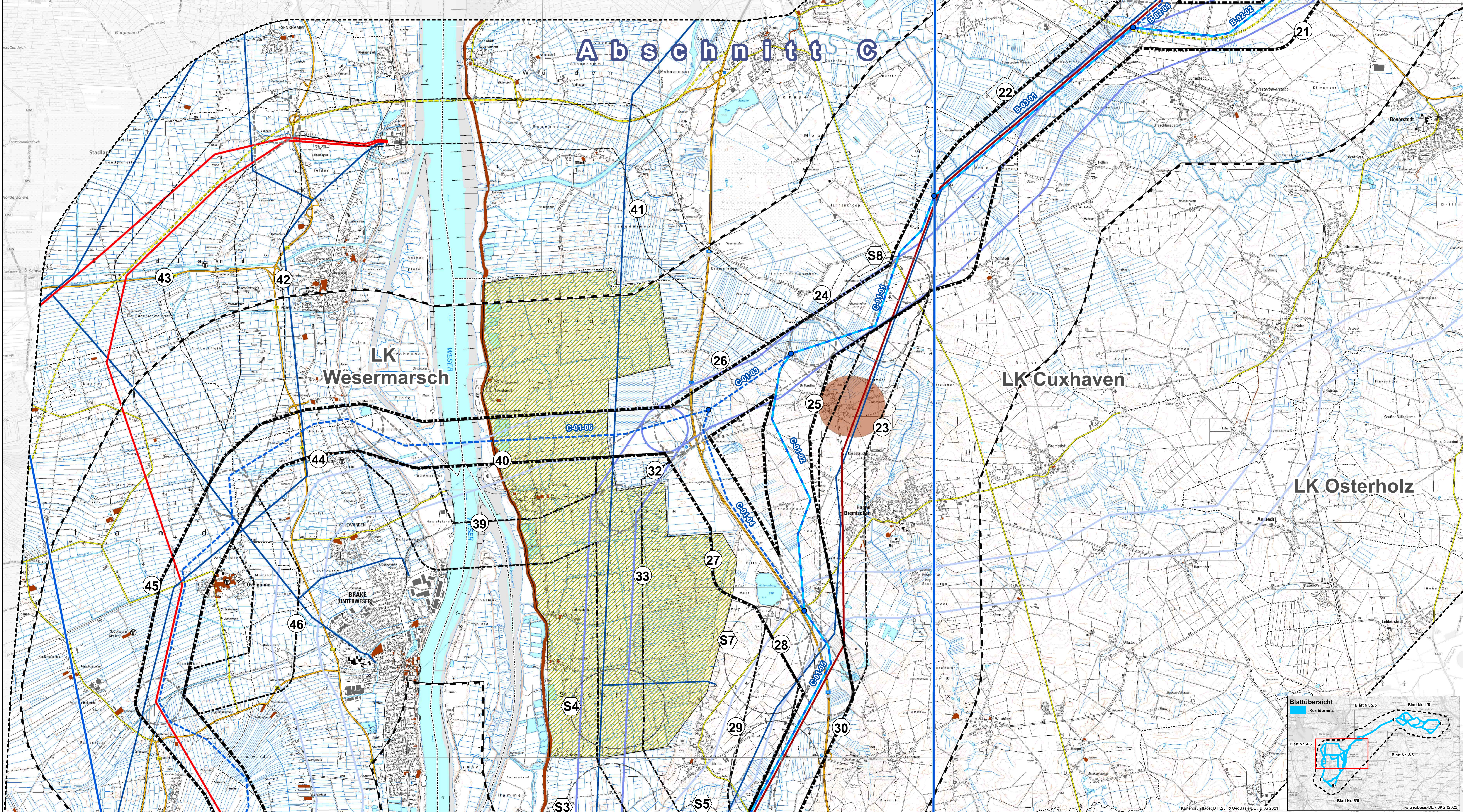
Bayreuth, den 15.03.2023

Unterlage für das Raumordnungsverfahren

Projekt: 380 kV-Leitung Dollern-Elsfleth/West-Elbe-Weser-Leitung und neues Umspannwerk im Bereich der Gemeinden Hagen im Bremischen/Schwanewede (BBPIG-Vorhaben Nr. 38)	Anhang Nr.: 17	Blatt Nr.: 3/5
Planarbeit: Anlage C UVP-B Schutzgut Kulturelles Erbe und sonstige Sachgüter		

Maßstab: 0 250 500 1.000 m
 Maßstab: 1:25.000





Legende

Untersuchungsraum

- Abgrenzung des Untersuchungsraumes
- Abschnitt des Korridorvergleichs
- Trassenalternative
- Potenzielle Trassenachse
- Trassenalternative Nummer
- Gelenkpunkt der Trassenalternativen
- Korridoralternative - Stufe 0
- Korridoralternative - Stufe 1
- Korridoralternative - Stufe 2
- Abgrenzung des Korridorsegments
- Korridorsegment Nummer
- Umspannwerk Suchraum
- Umspannwerk Suchraumnummer
- Schutzspezifisches Untersuchungsgebiet (hier: Zone 4, 3.000 m beidseits der Korridormitellachse)

Grenzen

- Landesgrenze Bremen-Niedersachsen
- Kreisgrenze
- Gemeindegrenze

Bestandsnetz

- 380 kV
- 220 kV
- 110 kV
- Bestandsleitung LH14-321 Elsfleth/West-Untereswer
- Bestandsleitung LH14-3103 Unterweser-Dollern
- Netzverknüpfungspunkt Umspannwerk/Schaltanlage/Kraftwerk

Nachrichtliche Darstellung

- Planfestgestellte 380 kV-Leitung Stade-Landesbergen
- Rückbau der 220 kV-Bestandsleitung Stade-Landesbergen
- Geplante Bundesautobahn 20
- Geplante SuedLink-Trasse

Regionalplanung

- Vorranggebiet Kulturelles Sachgut, punktuell
- Vorhabitsgebiet Kulturelles Sachgut, punktuell
- Vorhabitsgebiet Kulturelles Sachgut, linear
- Vorranggebiet Kulturelles Sachgut, flächig
- SuedLink
- Korridor B
- Korridor B - Vorschlagsstrassenkorridor
- Rahmenlinie des Anschlussblattes

Bau- und Kunstdenkmale

- Bau- und Kunstdenkmal
- Bau- und Kunstdenkmal - Schutzbereich

Bodendenkmale, archäologische Fundstellen und Grabungsschutzgebiete

- Bodendenkmal/ Archäologische Fundstelle, punktuell
- Bodendenkmal/ Archäologische Fundstelle, flächig
- Bodendenkmal/ Archäologische Fundstelle - Schutzbereich
- Grabungsschutzgebiet

Sonstige Belange

- Historische Kulturlandschaft

Datengrundlage:
 Regionale Raumordnungsprogramme (RROP): LK Cuxhaven (2012), LK Osterholz (2011), LK Rotenburg (Wümme) (2020), LK Stade (2013), LK Wesermarsch (2019)
 Niedersächsisches Landesamt für Denkmalpflege (NLD)
 Landesamt für Denkmalpflege – Freie Hansestadt Bremen
 zusätzliche Informationen des Amtes für Denkmalpflege Rotenburg und Stellungnahme des Landkreises Cuxhaven vom 30.07.2021
 Landesarchäologie Bremen
 Landes-Raumordnungsprogramm (RROP) Niedersachsen (NRELV 2022)
 TenneT (03/2021), Avacorn (11/2021), DB Energie GmbH (02/2021)
 TenneT (Stade-Landesbergen 09/2021, SuedLink 05/2022), Amprion (05/2022), Autobahn GmbH (02/2022 mit Planwerken von 2018 bis 2020)

Nr.	Art der Änderung	Datum	Name

Planverfasser:
planungsgruppe grün
 planungsgruppe grün
 Rembertstraße 30 | 28203 Bremen
 Tel 0421-699025-0 | Fax 0421-699025-99
 Mail bremen@pogg.de | Internet www.pogg.de

Datum: 15.03.2023
 bearbeitet: 15.03.2023
 gezeichnet: 15.03.2023
 geprüf:

Auftraggeber:
TenneT
 TenneT TSO GmbH
 Bernercker Straße 70
 95448 Bayreuth

Bayreuth, den 15.03.2023

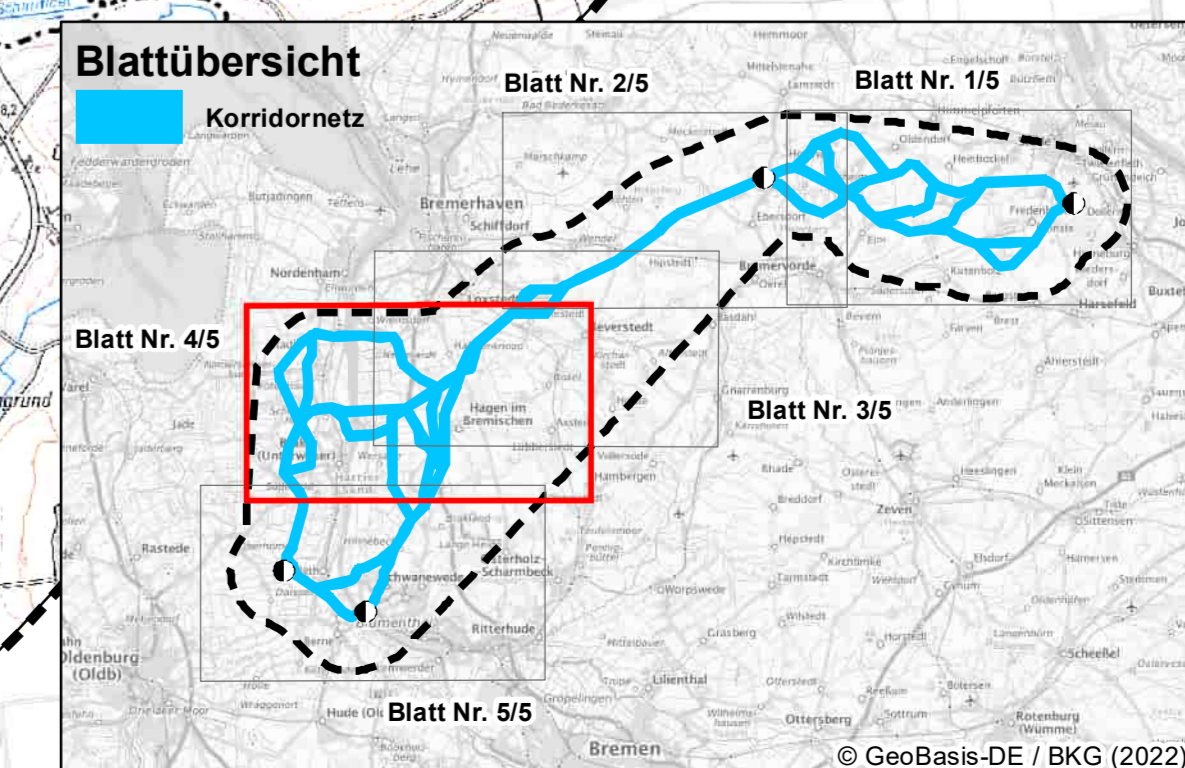
Unterlage für das Raumordnungsverfahren

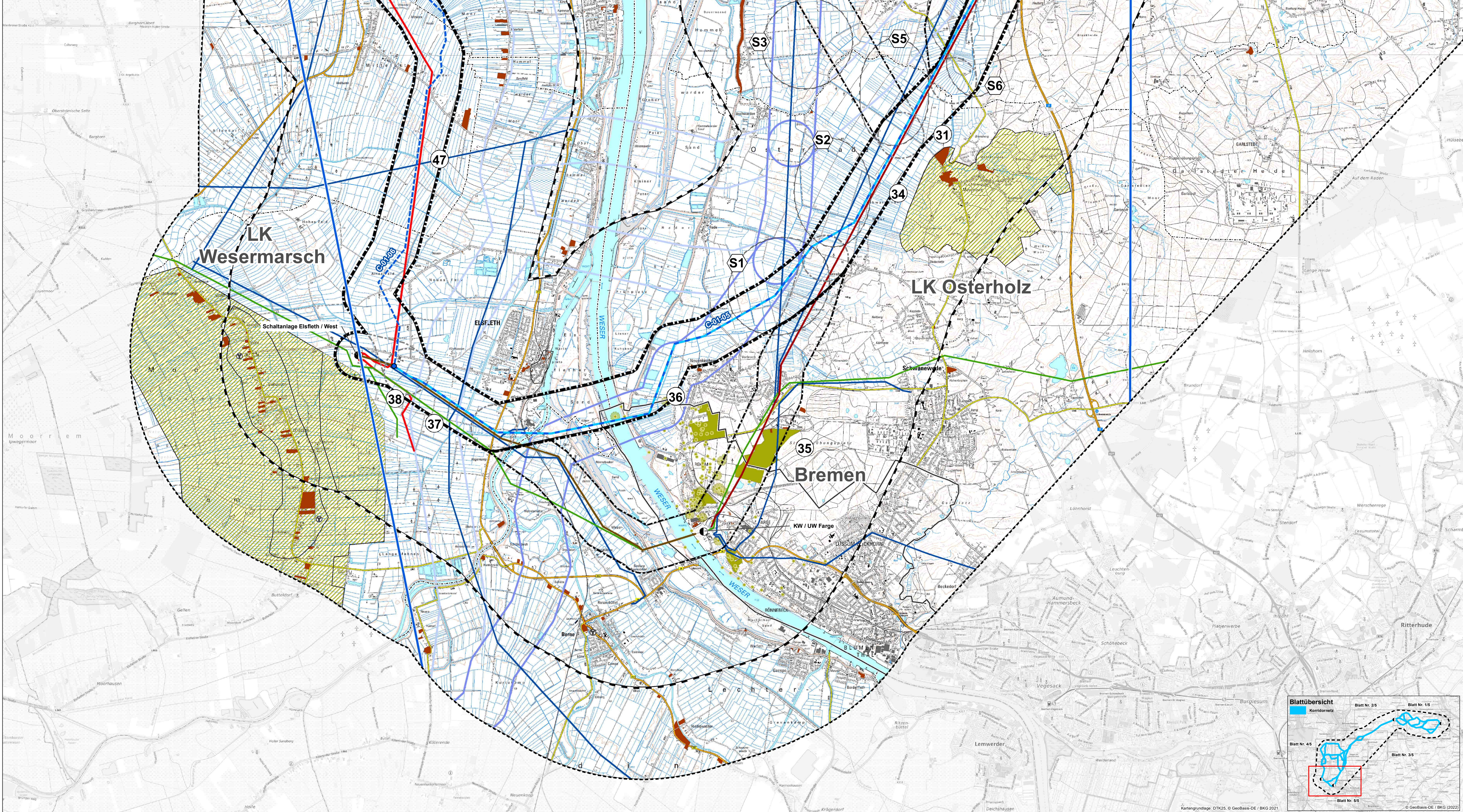
Projekt: **380 kV-Leitung Dollern-Elsfleth/West - Elbe-Weser-Leitung - und neues Umspannwerk im Bereich der Gemeinden Hagen im Bremischen/Schwanewede im BBPIG-Vorhaben Nr. 38)**

Anhang Nr.: **17** Blatt Nr.: **4/5**

Planarbeit: **Anlage C UVP-B Schutzgut Kulturelles Erbe und sonstige Sachgüter**

Maßstab: 0 250 500 1.000 m
 Maßstab: 1:25.000





- ### Legende
- Untersuchungsraum**
 - Abgrenzung des Untersuchungsraumes
 - Abchnitt des Korridorvergleichs
 - Trassenalternative
 - Potenzielle Trassenachse
 - Trassenalternative Nummer
 - Gelenkpunkt der Trassenalternativen
 - Korridoralternativen**
 - Korridoralternative - Stufe 0
 - Korridoralternative - Stufe 1
 - Korridoralternative - Stufe 2
 - Abgrenzung des Korridorsegments
 - Korridorsegment Nummer
 - Umspannwerk Suchraum
 - Umspannwerk Suchraumnummer
 - Schutzspezifisches Untersuchungsgebiet (hier: Zone 4, 3.000 m beidseits der Korridormitellachse)
 - Regionalplanung**
 - Vorranggebiet Kulturelles Sachgut, punktuell
 - Vorbehaltgebiet Kulturelles Sachgut, punktuell
 - Vorbehaltgebiet Kulturelles Sachgut, linear
 - Vorranggebiet Kulturelles Sachgut, flächig
 - Bau- und Kunstdenkmale**
 - Bau- und Kunstdenkmal
 - Bau- und Kunstdenkmal - Schutzbereich
 - Bodendenkmale, archäologische Fundstellen und Grabungsschutzgebiete**
 - Bodendenkmal/ Archäologische Fundstelle, punktuell
 - Bodendenkmal/ Archäologische Fundstelle, flächig
 - Bodendenkmal/ Archäologische Fundstelle - Schutzbereich
 - Grabungsschutzgebiet
 - Sonstige Belange**
 - Historische Kulturlandschaft
 - Grenzen**
 - Landesgrenze Bremen-Niedersachsen
 - Kreisgrenze
 - Gemeindengrenze
 - Bestandsnetz**
 - 380 kV
 - 220 kV
 - 110 kV
 - Bestandsleitung LH14-321 Elsfleth/West-Unterweser
 - Bestandsleitung LH14-3103 Unterweser-Dollern
 - Netzverknüpfungspunkt Umspannwerk/Schaltanlage/Kraftwerk
 - Nachrichtliche Darstellung**
 - Planfestgestellte 380 kV-Leitung Stadeland-Landesbergen
 - Rückbau der 220 kV-Bestandsleitung Stadeland-Landesbergen
 - Geplante Bundesautobahn 20
 - Geplante SuedLink-Trasse
 - Kartentyp**
 - SuedLink
 - Korridor B
 - Korridor B - Vorschlagstrassenkorridor
 - Rahmenlinie des Anschlussblattes

Datengrundlage:
 Regionale Raumordnungsprogramme (RROP): LK Cuxhaven (2012), LK Osterholz (2011), LK Rotenburg (Wümme) (2020), LK Stade (2013), LK Wesermarsch (2019)
 Niedersächsisches Landesamt für Denkmalpflege (NLD)
 Landesamt für Denkmalpflege – Freie Hansestadt Bremen
 zusätzliche Informationen des Amtes für Denkmalpflege Rotenburg und Stellungnahme des Landkreises Cuxhaven vom 30.07.2021
 Landesarchäologie Bremen
 Landes-Raumordnungsprogramm (LROP) Niedersachsen (NMELV 2022)
 TenneT (03/2021), Avacoin (11/2021), DB Energie GmbH (02/2021)
 TenneT (Stade-Landesbergen 09/2021, SuedLink 05/2022), Amprion (05/2022), Autobahn GmbH (02/2022 mit Planwerken von 2018 bis 2020)

Nr.	Art der Änderung	Datum	Name

Planverfasser:
planungsgruppe grün | planungsgruppe grün
 Rembertstraße 30 | 28203 Bremen
 Tel 0421-699025-0 | Fax 0421-699025-99
 Mail bremen@pogg.de | Internet www.pogg.de

Datum: 15.03.2023
 bearbeitet: 15.03.2023
 gezeichnet: 15.03.2023
 geprüft: -

Auftraggeber:
TenneT
 TenneT TSO GmbH
 Bernacker Straße 70
 95448 Bayreuth

Bayreuth, den 15.03.2023

Unterlage für das Raumordnungsverfahren

Projekt: **380 kV-Leitung Dollern-Elsfleth/West - Elbe-Weser-Leitung und neues Umspannwerk im Bereich der Gemeinden Hagen im Bremischen/Schwanewede (BBPIG-Vorhaben Nr. 38)**

Anhang Nr.: **17** | Blatt Nr.: **5/5**

Planinhalt: **Anlage C UVP-B Schutzgut Kulturelles Erbe und sonstige Sachgüter**

Mitmaßstab: 0 250 500 1.000 m | Maßstab: 1:25.000

