



**Grenzen**

 geplante Abbaustätte

**Bestand**

 Höhenlinie mit Höhenangabe in m NN

## Sandabbau bei Elstorf



Heidelberger Sand und Kies GmbH  
Auf der Halloh 1  
21684 Stade

**Bestandsplan**

Antrag gem. § 68 WHG auf Herstellung eines Gewässers zum Neuaufschluss eines Sandabbaus bei Elstorf, Gemarkung Elstorf, Flur 4

**Anlage 5**


Maßstab: 1 : 2.500  
Projekt-Nr.: 4826  
Plangröße: 590 x 400  
Datum: Juli 2022  
gezeichnet: Eggers  
bearbeitet: Eggers



**KORTEMEIER BROKMANN**  
LANDSCHAFTSARCHITEKTEN

Korte Meier Brokmann  
Landschaftsarchitekten GmbH  
Oststraße 92  
32051 Herford  
T +49(0)52 21 97 39-0  
F +49(0)52 21 97 39-30

geprüft: 

M. 1 : 2.500  


Quelle: Auszug aus den Geobasisdaten der Niedersächsischen Vermessungs- und Katasterverwaltung  
© 2022 Landesamt für Geoinformation und Landentwicklung Niedersachsen (LGLN)

