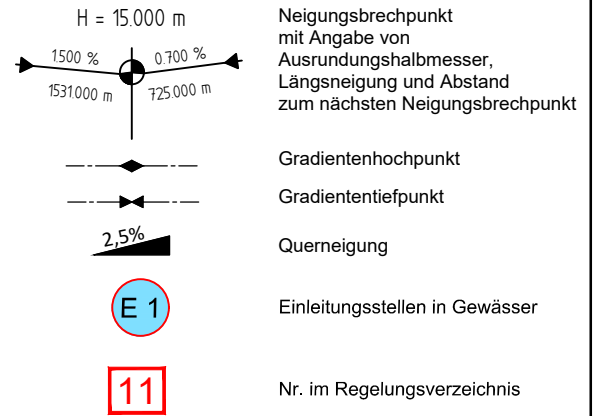
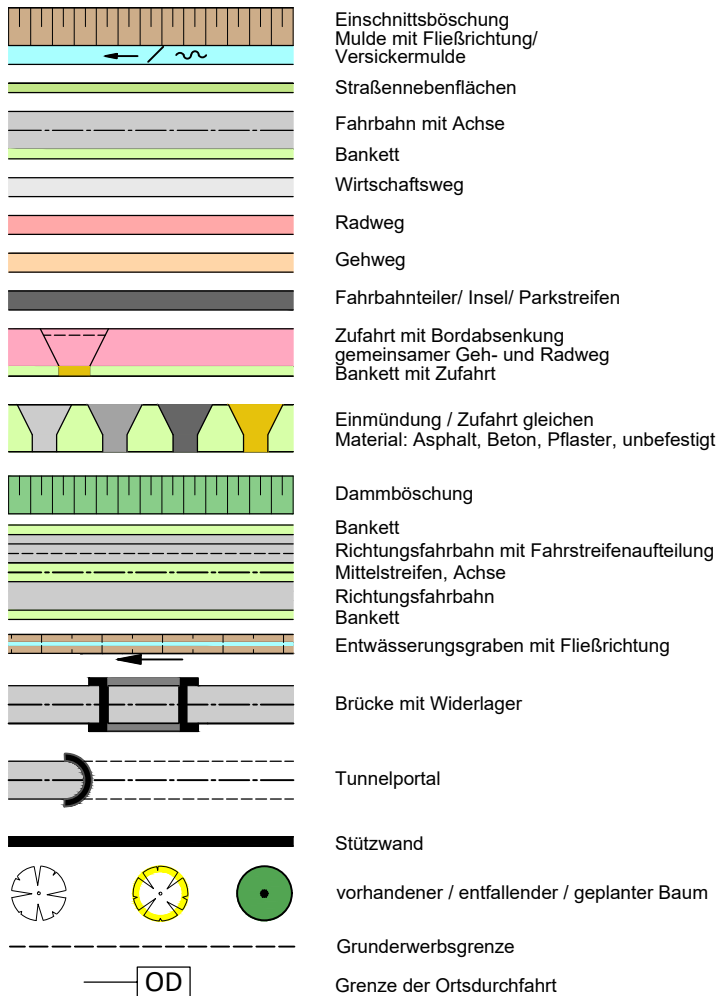
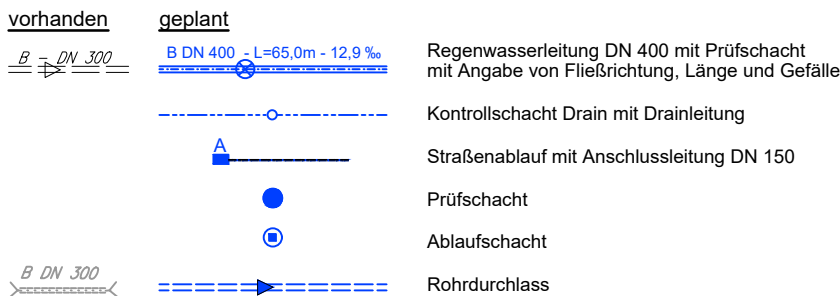


Zeichenerklärung

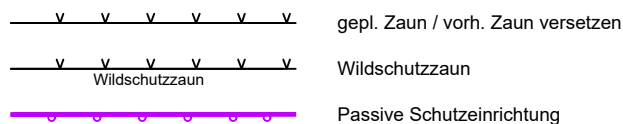
Planung



Entwässerung



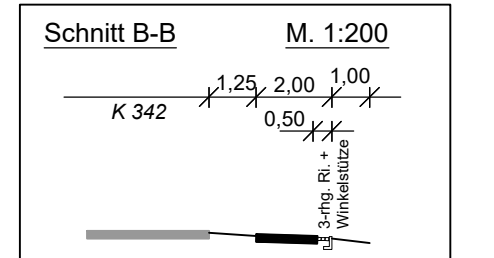
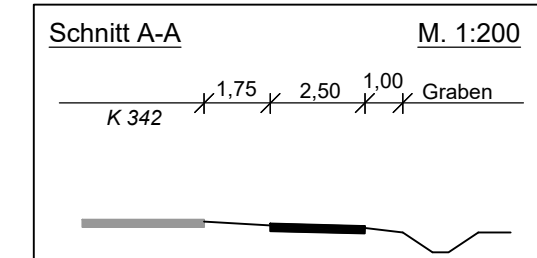
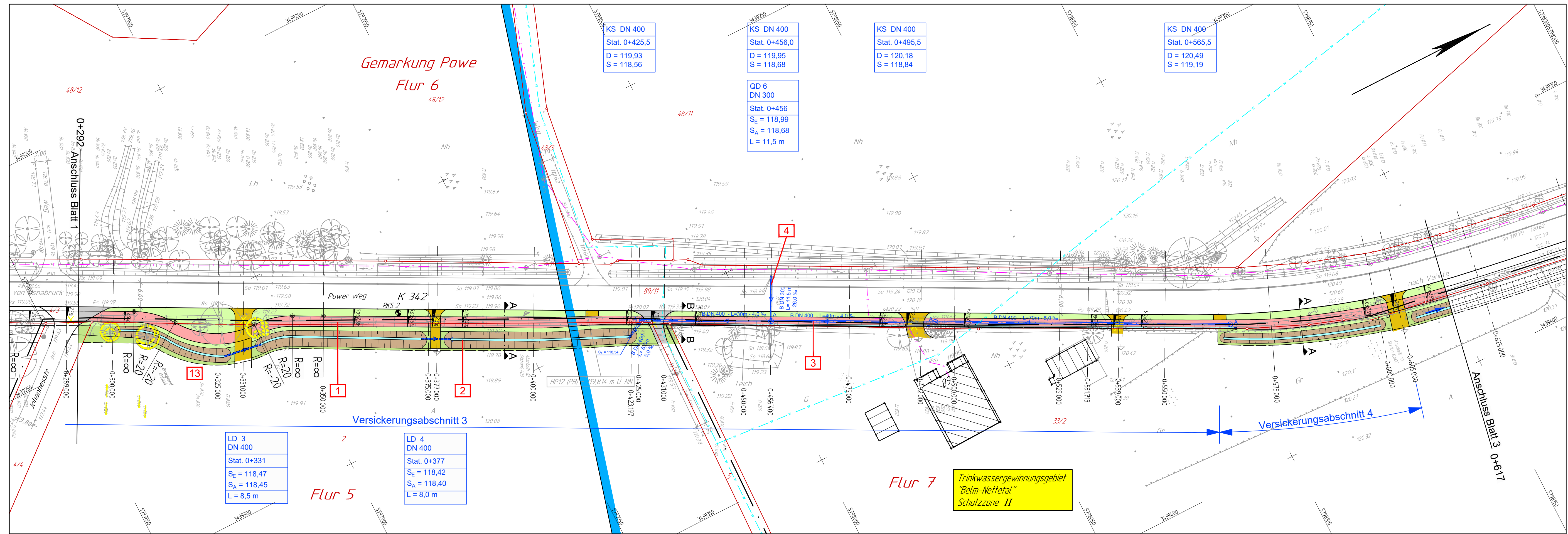
Sonstiges



K 342
Radwegneubau von der K 316 „Haster
Straße“ bis zur L 87 „Icker Landstraße“

Feststellungsentwurf

Zeichenerklärung



Zeichenerklärung für alle Lagepläne sh. Extrablatt

Legende Leitungen (Bestand)

	vorn. Telekommunikationsleitung (Telekom, Vodafone, Kabel Deutschland)
	vorn. Druckrohrleitung (Gemeinde Belm)
	vorn. Wasserleitung (Gemeinde Belm)

Die dargestellten Leitungen sind Bestandsplänen entnommen. Es besteht kein Anspruch auf Vollständigkeit. Die tatsächliche Lage der Ver- und Entsorgungsleitungen ist bei den einzelnen Unternehmen zu erfragen und vor Ort zu überprüfen.

Legende

	Gemarkungsgrenze		Hecke		Schilderpfahl, Wasser		Ortsschild		Straßenbeleuchtung
	Straßenablauf		Zaun		Hydrant, Unterflur		Findling		
	Flurgrenze		Nadelbaum		Denkmal		Lagefestpunkt		
	Stationspunkt		Laubbaum		Mauerpfiler 0,4		Durchlass		
	Schild		Laubgebüsch		Mast Stahlrohr		Zufahrt / Zugang		
			Nadelgebüsch		Brunnen		Schieber, Wasser		

Grundplan Grundriss

Maßnahme: K 342, Neubau eines Radweges
Stand vom: 10.06.2005
Maßstab: 1: 500

Grundplan Kataster

Maßnahme: K 342, Neubau eines Radweges
Stand vom: Juni 2005
Maßstab: 1: 500
Grundlage: ALK

hergestellt: **Wolfgang Röthig**
Ing.- u. Verm.- Büro

hergestellt: **Kataster**

Bezugssystem Lage: Gauß-Krüger, Bezugssystem Höhe:
Die Katastergrenzen wurden aus dem Bezugssystem ETRS89/UTM in das Bezugssystem Gauß-Krüger umprojiziert.

1	2	3	4	5	6	7	8
---	---	---	---	---	---	---	---

Wassertechnische Planung
Ingenieurbüro **WESTERHAUS**
Tiefbau, Wasserwirtschaft und Umwelt
Industriestraße 42, 49565 Bramsche
Tel.: 05461 / 7038550 Email: info@westerhaus.info
gez. Westerhaus

Projekt Nr.: 2018 - 027

Bramsche, den 28.03.2019

Entwurfsverfasser: **eberhardt die ingenieure gbr**
Bahnhofstraße 1, 49545 Tecklenburg
Tecklenburg, 2019-03-29

Kommunikation:
Tel.: 05482 - 9899-100
Fax: 05482 - 9899-101
www.die-ing.de

Projekt-Nr.: 01 17 002

	Datum	Zeichen
bearbeitet	2018/12	ot / df
gezeichnet	2018/12	ot / us / cg
geprüft	2019/03	df

Landkreis Osnabrück
Fachdienst 9 - Straßen -
Am Schölerberg 1, 49082 Osnabrück
Tel. 0541 501 4091 Fax 0541 501 64091
E-Mail: kreisstrassen@landkreis-osnabrueck.de

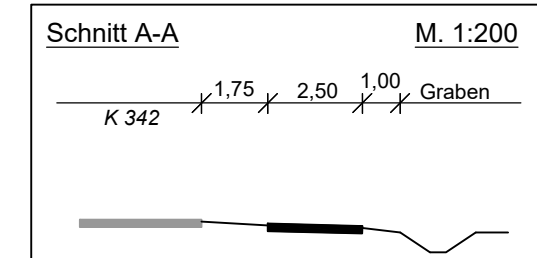
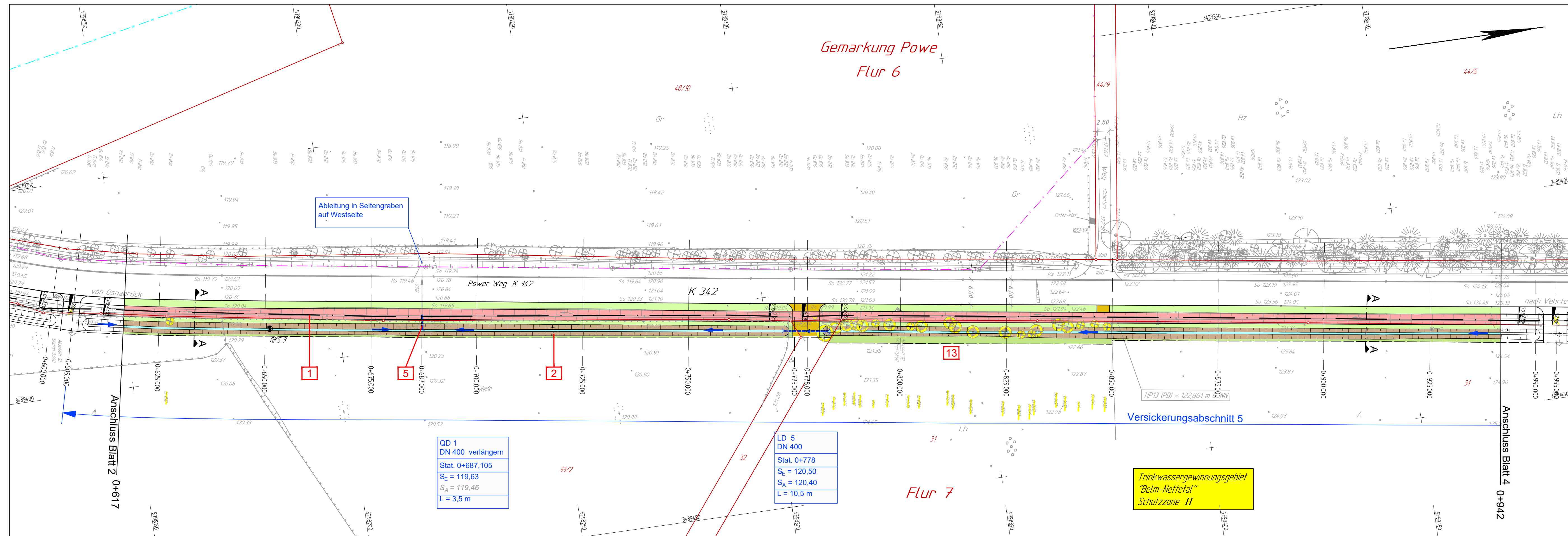
Nr.	Art der Änderung	Datum	Zeichen

Feststellungsentwurf

Straße: K 342 Nächster Ort: Belm
Abschnitts-Nr.: 10 von Station 0,003 bis Station 2,419
Abschnitts-Nr. Lageplan
Projekt-Nr.: 342.07 Maßstab: 1 : 500

K 342
Radwegneubau von der K 316 „Haster Straße“ bis zur L 87 „Icker Landstraße“
Bau-km 0+292 bis Bau-km 0+617

Aufgestellt:
Osnabrück, den 02.05.2019
Landkreis Osnabrück
Fachdienst 9 - Straßen
im Auftrag ..gez. Röthig...



Zeichenerklärung für alle Lagepläne sh. Extrablatt

Legende Leitungen (Bestand)

- Telekommunikationsleitung (Telekom, Vodafone, Kabel Deutschland)
- Druckrohrleitung (Gemeinde Belm)
- Wasserleitung (Gemeinde Belm)

Die dargestellten Leitungen sind Bestandsplänen entnommen. Es besteht kein Anspruch auf Vollständigkeit. Die tatsächliche Lage der Versorgungsleitungen ist bei den einzelnen Unternehmen zu erfragen und vor Ort zu überprüfen.

Legende

○	Haltestelle	□	Hecke
○	Laterne	□	Zaun
□	Straßenablauf	○	Nadelbaum
□	Schacht vorhanden	○	Laubbaum
□	Stützmauer	○	Laubgebüsch
□	Mauer	○	Nadelgebüsch

○	Schilderpfahl, Wasser	□	Ortsschild
○	Hydrant, Unterflur	○	Findling
○	Denkmal	○	Lagefestpunkt
○	Mauerpfiler 0,4	○	Durchlass
○	Mast Stahlrohr	○	Zufahrt / Zugang
○	Brunnen	○	Schieber, Wasser

Grundplan Grundriss

Maßnahme: K 342, Neubau eines Radweges Stand vom: 10.06.2005

Maßstab: 1:500

Grundplan Kataster

Maßnahme: K 342, Neubau eines Radweges Stand vom: Juni 2005

Maßstab: 1:500 Grundlage: ALK

hergestellt: **Wolfgang Röthig Ing.- u. Verm.- Büro**

hergestellt: **Kataster**

Bezugssystem Lage: Gauß-Krüger, Bezugssystem Höhe: Die Katastergrenzen wurden aus dem Bezugssystem ETRS89/UTM in das Bezugssystem Gauß-Krüger umprojiziert.

1	2	3	4	5	6	7	8
---	---	---	---	---	---	---	---

Wassertechnische Planung
Ingenieurbüro **WESTERHAUS**
Tiefbau, Wasserwirtschaft und Umwelt
Industriestraße 42, 49565 Bramsche
Tel.: 05461 / 7038550 Email: info@westerhaus.info

Bramsche, den 28.03.2019
gez. Westerhaus

Projekt Nr.: 2018 - 027

Entwurfsverfasser: **eberhardt die ingenieure**
Bahnhofstraße 1, 49545 Tecklenburg
Tecklenburg, 2019-03-29

Kommunikation:
Tel.: 05482 - 9899-100
Fax: 05482 - 9899-101
www.die-ing.de

Projekt-Nr.: 01 17 002

	Datum	Zeichen
bearbeitet	2018/12	ot / df
gezeichnet	2018/12	ot / us / cg
geprüft	2019/03	df

Landkreis Osnabrück
Fachdienst 9 - Straßen -
Am Schölerberg 1, 49082 Osnabrück
Tel. 0541 501 4091 Fax 0541 501 64091
E-Mail: kreisstrassen@landkreis-osnabrueck.de

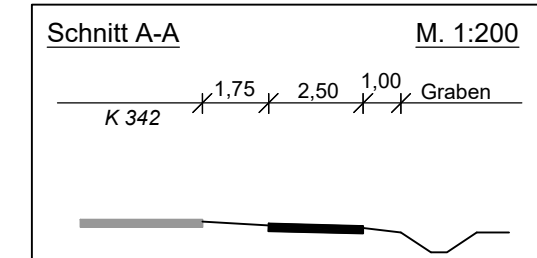
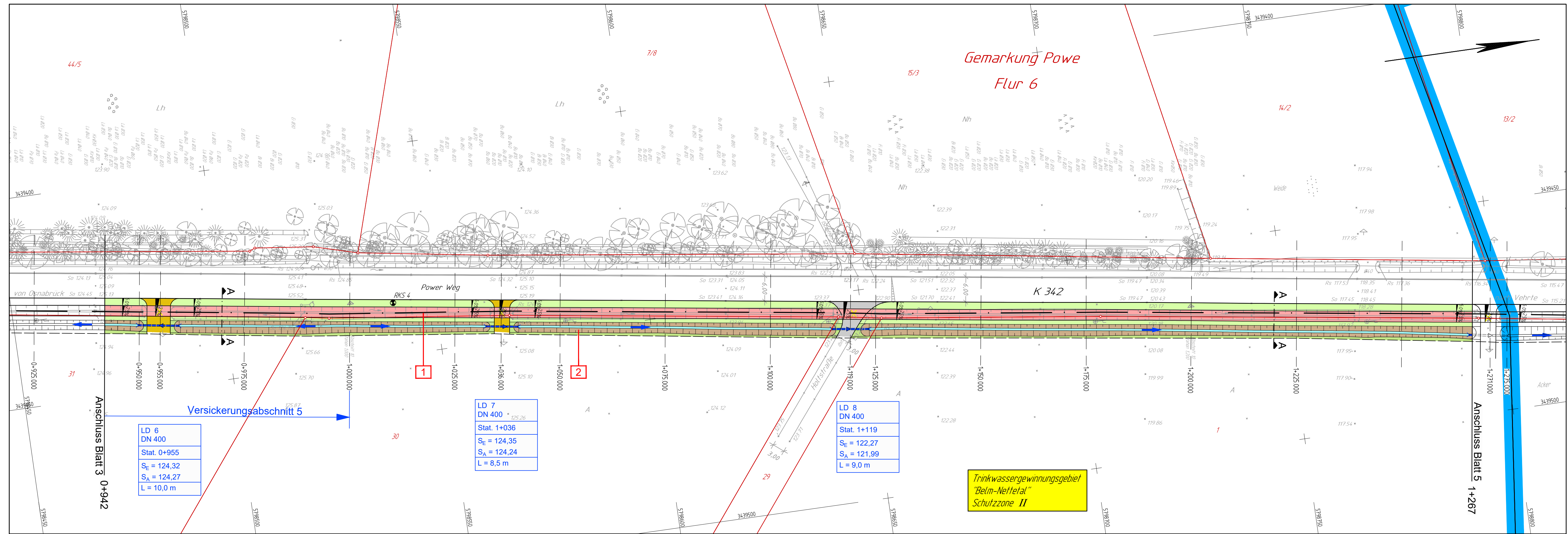
Nr.	Art der Änderung	Datum	Zeichen
-----	------------------	-------	---------

Feststellungsentwurf

Straße: K 342 Nächster Ort: Belm
Abschnitts-Nr.: 10 von Station 0,003 bis Station 2,419
Abschnitts-Nr. Lageplan
Projekt-Nr.: 342.07 Maßstab: 1:500

K 342
Radwegneubau von der K 316 „Haster Straße“ bis zur L 87 „Icker Landstraße“
Bau-km 0+617 bis Bau-km 0+942

Aufgestellt:
Osnabrück, den 02.05.2019
Landkreis Osnabrück
Fachdienst 9 - Straßen
im Auftrag ...gez. Röthig...



Zeichenerklärung für alle Lagepläne sh. Extrablatt

Legende Leitungen (Bestand)

	vorn. Telekommunikationsleitung (Telekom, Vodafone, Kabel Deutschland)
	vorn. Druckrohrleitung (Gemeinde Belm)
	vorn. Wasserleitung (Gemeinde Belm)

Die dargestellten Leitungen sind Bestandsplänen entnommen. Es besteht kein Anspruch auf Vollständigkeit. Die tatsächliche Lage der Versorgungsleitungen ist bei den einzelnen Unternehmen zu erfragen und vor Ort zu überprüfen.

Legende

	Haltestelle		Hecke		Schilderpfahl, Wasser		Ortsschild		Straßenbeleuchtung
	Laterne		Zaun		Hydrant, Unterflur		Findling		
	Gemarkungsgrenze		Nadelbaum		Denkmal		Lagefestpunkt		
	Flurgrenze		Laubbaum		Mauerpfiler 0,4		Durchlass		
	Stationspunkt		Laubgebüsch		Mast Stahlrohr		Zufahrt / Zugang		
	Schild		Nadelgebüsch		Brunnen		Schieber, Wasser		

Grundplan Grundriss

Maßnahme: K 342, Neubau eines Radweges
 Stand vom: 10.06.2005
 Maßstab: 1: 500

Grundplan Kataster

Maßnahme: K 342, Neubau eines Radweges
 Stand vom: Juni 2005
 Grundlage: ALK
 Maßstab: 1: 500

hergestellt: **Wolfgang Röthig**
 Ing.- u. Verm.- Büro
 hergestellt: **Kataster**

Bezugssystem Lage: Gauß-Krüger, Bezugssystem Höhe: Die Katastergrenzen wurden aus dem Bezugssystem ETRS89/UTM in das Bezugssystem Gauß-Krüger umprojiziert.

1	2	3	4	5	6	7	8
---	---	---	---	---	---	---	---

Wassertechnische Planung
Ingenieurbüro WESTERHAUS
 Tiefbau, Wasserwirtschaft und Umwelt
 Industriestraße 42, 49565 Bramsche
 Tel.: 05461 / 7038550 Email: info@westerhaus.info
 gez. Westerhaus
 Bramsche, den 28.03.2019
 Projekt Nr.: 2018 - 027

Entwurfsverfasser: **eberhardt - die ingenieure gbr**
 Bahnhofstraße 1, 49545 Tecklenburg
 Tecklenburg, 2019-03-29
 Kommunikation: Tel.: 05482 - 9899-100, Fax: 05482 - 9899-101, www.die-ing.de
 thomas eberhardt
 Projekt-Nr.: 01 17 002

	Datum	Zeichen
bearbeitet	2018/12	ot / df
gezeichnet	2018/12	ot / us / cg
geprüft	2019/03	df

Landkreis Osnabrück
 Fachdienst 9 - Straßen -
 Am Schölerberg 1, 49082 Osnabrück
 Tel. 0541 501 4091 Fax 0541 501 64091
 E-Mail: kreisstrassen@landkreis-osnabrueck.de

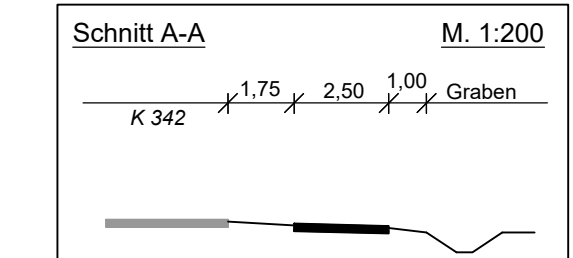
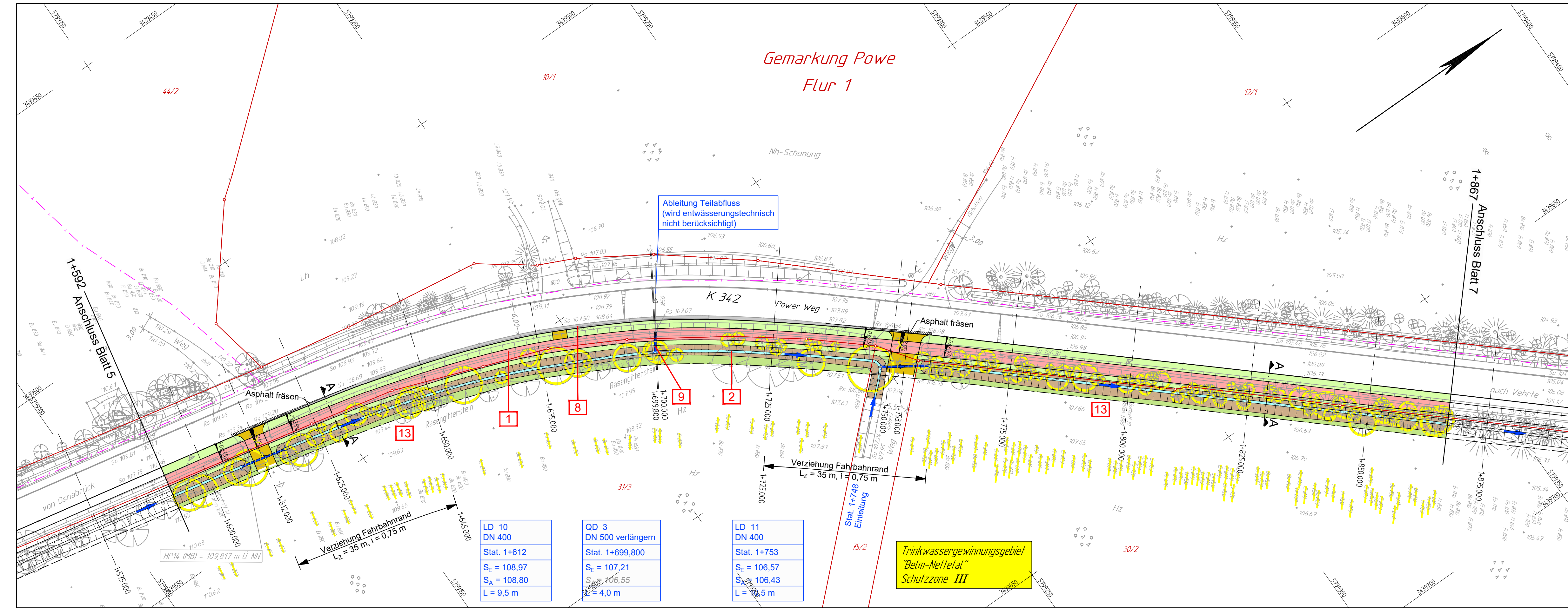
Nr.	Art der Änderung	Datum	Zeichen

Feststellungsentwurf

Straße: K 342 Nächster Ort: Belm
 Abschnitts-Nr.: 10 von Station 0,003 bis Station 2,419
 Abschnitts-Nr. Lageplan
 Projekt-Nr.: 342.07 Maßstab: 1 : 500

K 342
 Radwegneubau von der K 316 „Haster Straße“ bis zur L 87 „Icker Landstraße“
 Bau-km 0+942 bis Bau-km 1+267

Aufgestellt: Osnabrück, den 02.05.2019
 Landkreis Osnabrück
 Fachdienst 9 - Straßen
 im Auftrag ..gez. Röthig....



Zeichenerklärung für alle Lagepläne sh. Extrablatt

Legende Leitungen (Bestand)

	vorh. Telekommunikationsleitung (Telekom, Vodafone, Kabel Deutschland)
	vorh. Druckrohrleitung (Gemeinde Belm)
	vorh. Wasserleitung (Gemeinde Belm)

Die dargestellten Leitungen sind Bestandsplänen entnommen. Es besteht kein Anspruch auf Vollständigkeit. Die tatsächliche Lage der Ver- und Entsorgungsleitungen ist bei den einzelnen Unternehmen zu erfragen und vor Ort zu überprüfen.

Legende

	Gemarkungsgrenze		Hecke		Schilderpfahl, Wasser		Ortschild		Straßenbeleuchtung
	Strassenablauf		Zaun		Hydrant, Unterflur		Findling		
	Flurgrenze		Nadelbaum		Denkmal		Lagefestpunkt		
	Stationspunkt		Laubbaum		Mauerpfiler 0,4		Durchlass		
	Schild		Laubgebüsch		Mast Stahlrohr		Zufahrt / Zugang		
			Nadelgebüsch		Brunnen		Schieber, Wasser		

Grundplan Grundriss	Maßnahme: K 342, Neubau eines Radweges	Stand vom: 10.06.2005	hergestellt: Wolfgang Röthig
	Maßstab: 1:500		Ing.- u. Verm.- Büro
Grundplan Kataster	Maßnahme: K 342, Neubau eines Radweges	Stand vom: Juni 2005	hergestellt: Kataster
	Maßstab: 1:500	Grundlage: ALK	

Bezugssystem Lage: Gauß-Krüger, Bezugssystem Höhe: Die Katastergrenzen wurden aus dem Bezugssystem ETRS89/UTM in das Bezugssystem Gauß-Krüger umprojiziert.

1	2	3	4	5	6	7	8
---	---	---	---	---	---	---	---

Wassertechnische Planung
Ingenieurbüro WESTERHAUS
 Tiefbau, Wasserwirtschaft und Umwelt
 Industriestraße 42, 49565 Bramsche
 Tel.: 05461 / 7038550 Email: info@westerhaus.info
 gez. Westerhaus
 Bramsche, den 28.03.2019
 Projekt Nr.: 2018 - 027

Entwurfsverfasser 	eberhardt - die ingenieure gbr Bahnhofstraße 1 49545 Tecklenburg		Kommunikation: Tel.: 05482 - 9899-100 Fax: 05482 - 9899-101 www.die-ing.de		Projekt-Nr.: 01 17 002	
	gearbeitet	2018/12	ot / df			
	gezeichnet	2018/12	ot / us / cg			
	geprüft	2019/03	df			

Landkreis Osnabrück
Fachdienst 9 - Straßen -
 Am Schölerberg 1 49082 Osnabrück
 Tel. 0541 501 4091 Fax 0541 501 64091
 E-Mail: kreisstrassen@landkreis-osnabrueck.de

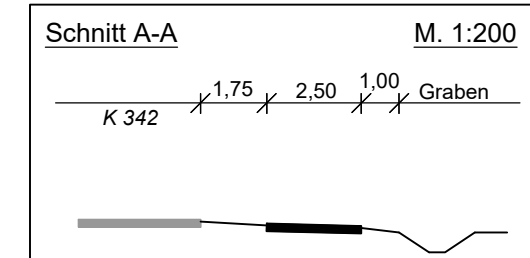

Nr.	Art der Änderung	Datum	Zeichen

Feststellungsentwurf

Straße: K 342	Nächster Ort: Belm	Unterlage: 5
Abchnitts-Nr.: 10	von Station 0,003 bis Station 2,419	Blatt-Nr.: 6
Abchnitts-Nr.		Lageplan
Projekt-Nr.: 342.07		Maßstab: 1:500

K 342
 Radwegneubau von der K 316 „Haster Straße“ bis zur L 87 „Icker Landstraße“
 Bau-km 1+592 bis Bau-km 1+867

Aufgestellt:
 Osnabrück, den 02.05.2019
 Landkreis Osnabrück
 Fachdienst 9 - Straßen
 im Auftrag ..gez. Röthig...



Zeichenerklärung für alle Lagepläne sh. Extrablatt

Legende Leitungen (Bestand)

- vorh. Telekommunikationsleitung (Telekom, Vodafone, Kabel Deutschland)
- vorh. Druckrohrleitung (Gemeinde Belm)
- vorh. Wasserleitung (Gemeinde Belm)

Die dargestellten Leitungen sind Bestandsplänen entnommen. Es besteht kein Anspruch auf Vollständigkeit. Die tatsächliche Lage der Versorgungsleitungen ist bei den einzelnen Unternehmen zu erfragen und vor Ort zu überprüfen.

Legende

○	Haltestelle	—•—•—•—•—	Hecke	—•—•—•—•—	Hecke	—•—•—•—•—	Schilderpfahl, Wasser	□	Ortsschild	☀	Straßenbeleuchtung
○	Laternen	—•—•—•—•—	Zaun	—•—•—•—•—	Zaun	—•—•—•—•—	Hydrant, Unterflur	○	Findling		
—•—•—•—•—	Gemarkungsgrenze	—•—•—•—•—	Nadelbaum	—•—•—•—•—	Nadelbaum	—•—•—•—•—	Denkmal	○	Lagefestpunkt		
—•—•—•—•—	Flurgrenze	—•—•—•—•—	Laubbaum	—•—•—•—•—	Laubbaum	—•—•—•—•—	Mauerpfiler 0,4	—•—•—•—•—	Durchlass		
+	Stationspunkt	—•—•—•—•—	Laubgebüsch	—•—•—•—•—	Laubgebüsch	—•—•—•—•—	Mast Stahlrohr	—•—•—•—•—	Zufahrt / Zugang		
+	Schild	—•—•—•—•—	Nadelgebüsch	—•—•—•—•—	Nadelgebüsch	—•—•—•—•—	Brunnen	○	Schieber, Wasser		

Grundplan Grundriss

Maßnahme: K 342, Neubau eines Radweges Stand vom: 10.06.2005
 Maßstab: 1: 500

Grundplan Kataster

Maßnahme: K 342, Neubau eines Radweges Stand vom: Juni 2005
 Maßstab: 1: 500 Grundlage: ALK

hergestellt: **Wolfgang Röthig Ing.- u. Verm.- Büro**

hergestellt: **Kataster**

Bezugssystem Lage: Gauß-Krüger, Bezugssystem Höhe: Die Katastergrenzen wurden aus dem Bezugssystem ETRS89/UTM in das Bezugssystem Gauß-Krüger umprojiziert.

1	2	3	4	5	6	7	8
---	---	---	---	---	---	---	---

Wassertechnische Planung
WESTERHAUS
 Tiefbau, Wasserwirtschaft und Umwelt
 Industriestraße 42, 49565 Bramsche
 Tel.: 05461 / 7038550 Email: info@westerhaus.info
 gez. Westerhaus

Projekt Nr.: 2018 - 027

Bramsche, den 28.03.2019

Entwurfsverfasser: **eberhardt die ingenieure gbr**
 Bahnhofstraße 1, 49545 Tecklenburg
 Tecklenburg, 2019-03-29

Kommunikation:
 Tel.: 05482 - 9899-100
 Fax: 05482 - 9899-101
 www.die-ing.de

Projekt-Nr.: 01 17 002

	Datum	Zeichen
bearbeitet	2018/12	ot / df
gezeichnet	2018/12	ot / us / cg
geprüft	2019/03	df

Landkreis Osnabrück
 Fachdienst 9 - Straßen -
 Am Schölerberg 1, 49082 Osnabrück
 Tel. 0541 501 4091 Fax 0541 501 64091
 E-Mail: kreisstrassen@landkreis-osnabrueck.de

Nr.	Art der Änderung	Datum	Zeichen
-----	------------------	-------	---------

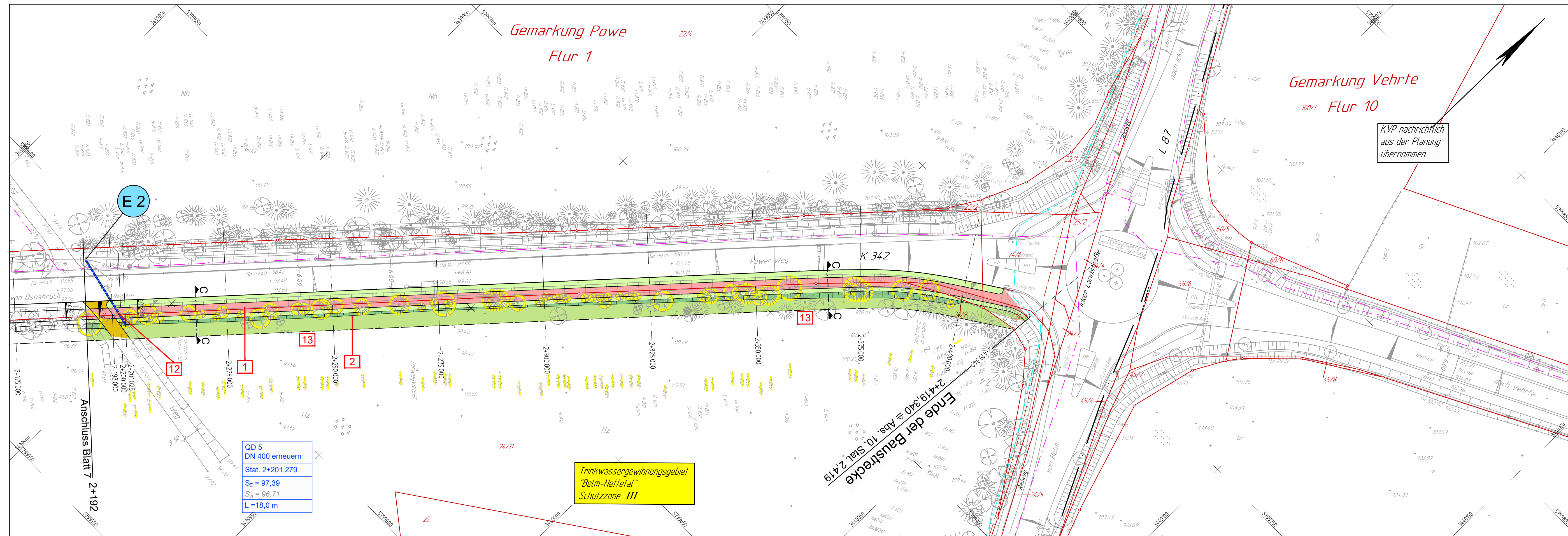
Feststellungsentwurf

Straße: K 342 Nächster Ort: Belm
 Abschnitts-Nr.: 10 von Station 0,003 bis Station 2,419
 Abschnitts-Nr.: 10
 Projekt-Nr.: 342.07

Unterlage: 5
 Blatt-Nr.: 7
 Lageplan
 Maßstab: 1 : 500

K 342
 Radwegneubau von der K 316 „Haster Straße“ bis zur L 87 „Icker Landstraße“
 Bau-km 1+867 bis Bau-km 2+192

Aufgestellt:
 Osnabrück, den 02.05.2019
 Landkreis Osnabrück
 Fachdienst 9 - Straßen
 im Auftrag ..gez. Röthig....



Bezugssystem Lage: Gauß-Krüger, Bezugssystem Höhe:
 Die Katastergrenzen wurden aus dem Bezugssystem ETRS89/UTM in das Bezugssystem Gauß-Krüger umprojiziert.

Wassertechnische Planung
Ingenieurbüro WESTERHAUS
 Tiefbau, Wasserwirtschaft und Umwelt
 Industriestraße 42, 49565 Bramsche
 Tel.: 05461 / 7038550 Email: info@westerhaus.info
 gez. Westerhaus
 Projekt Nr.: 2018 - 027
 Bramsche, den 28.03.2019

 Tecklenburg, 2019-03-29 thomas eberhardt	oberhardt - die ingenieure gbr Bahnhofstraße 1 49545 Tecklenburg	Kommunikation: Tel.: 05482 - 9899-100 Fax: 05482 - 9899-101 www.die-ing.de	Projekt-Nr.: 01 17 002								
			<table border="1"> <tr> <th>Datum</th> <th>Zeichen</th> </tr> <tr> <td>2018/12</td> <td>ot / df</td> </tr> <tr> <td>2018/12</td> <td>ot / us / cg</td> </tr> <tr> <td>2019/03</td> <td>df</td> </tr> </table>	Datum	Zeichen	2018/12	ot / df	2018/12	ot / us / cg	2019/03	df
	Datum	Zeichen									
	2018/12	ot / df									
2018/12	ot / us / cg										
2019/03	df										

Landkreis Osnabrück
 Fachdienst 9 - Straßen -
 Am Schölerberg 1 49082 Osnabrück
 Tel. 0541 501 4091 Fax 0541 501 64091
 E-Mail: kreisstrassen@landkreis-osnabrueck.de

Nr.	Art der Änderung	Datum	Zeichen

Feststellungsentwurf

Straße: K 342 Nächster Ort: Belm
 Abschnitts-Nr.: 10 von Station 0,003 bis Station 2,419
 Abschnitts-Nr.: 10
 Projekt-Nr.: 342.07

Unterlage : 5
 Blatt-Nr. : 8
 Lageplan
 Maßstab: 1 : 500

K 342
 Radwegneubau von der K 316 „Haster Straße“ bis zur L 87 „Icker Landstraße“
 Bau-km 2+192 bis Bau-km 2+419

Aufgestellt:
 Osnabrück, den 02.05.2019
 Landkreis Osnabrück
 Fachdienst 9 - Straßen
 im Auftrag ..gez. Röthig...

hergestellt: **Wolfgang Röthig Ing.- u. Verm.- Büro**
 hergestellt: **Kataster**

Zeichenerklärung für alle Lagepläne sh. Extrablatt

Legende Leitungen (Bestand)

	vorn. Telekommunikationsleitung (Telekom, Vodafone, Kabel Deutschland)
	vorn. Druckrohrleitung (Gemeinde Belm)
	vorn. Wasserleitung (Gemeinde Belm)

Die dargestellten Leitungen sind Bestandsplänen entnommen. Es besteht kein Anspruch auf Vollständigkeit. Die tatsächliche Lage der Versorgungs- und Entsorgungsleitungen ist bei den einzelnen Unternehmen zu erfragen und vor Ort zu überprüfen.

Legende

	Haltestelle		Hecke		Schilderpfahl, Wasser		Ortsschild		Straßenbeleuchtung
	Laterne		Zaun		Hydrant, Unterflur		Findling		
	Straßenablauf		Nadelbaum		Denkmal		Lagefestpunkt		
	Flurgrenze		Laubbaum		Mauerpfiler 0,4		Durchlass		
	Stationspunkt		Stützmauer		Mast Stahlrohr		Zufahrt / Zugang		
	Schild		Mauer		Nadelgebüsch		Schieber, Wasser		

Grundplan Grundriss
 Maßnahme: K 342, Neubau eines Radweges
 Maßstab: 1: 500
 Stand vom: 10.06.2005

hergestellt: **Wolfgang Röthig Ing.- u. Verm.- Büro**

Grundplan Kataster
 Maßnahme: K 342, Neubau eines Radweges
 Maßstab: 1: 500
 Stand vom: Juni 2005
 Grundlage: ALK