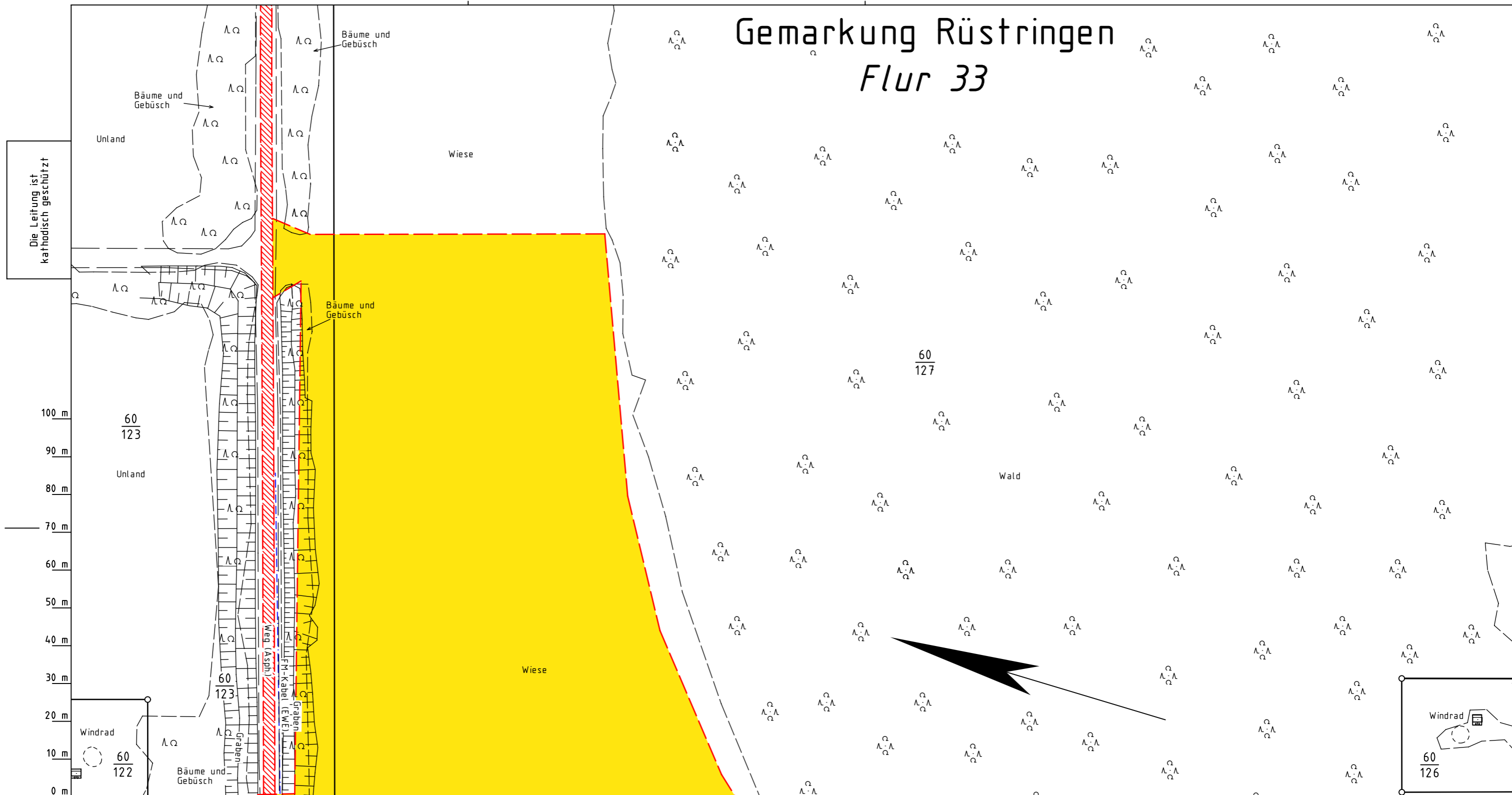


Gemarkung Rüstringen Flur 33



Die Leitung ist
kathodisch geschützt








100 m
90 m
80 m
70 m
60 m
50 m
40 m
30 m
20 m
10 m
0 m

60
127

60
122

60
126

Legende :

-  geplante OGE Wasserstoff-Leitung Nr. 501 000 000
-  geplante OGE Gas-Leitung Nr. 110 000 000
-  Arbeitsstreifen der gepl. OGE Leitungen
-  Zufahrt / Überfahrt
-  Fremdleitung
-  Temporäre Ablaufleitung zur Einleitung des Wassers aus der Grundwasserhaltung (kein Oberbodenabtrag, händische Verlegung)
-  Darstellung der TS-Punkte mit Nr. und Winkel

TS 5.6
12°34'

Parallel zu den Rohrleitungen werden zwei KSR in DN 50 mit einem dazugehörigen Betriebskabel mitverlegt, sowie einem Stromkabel nebst Zubehör.

Plan-Berichtigungen

Rev.	Grund	Angef.	Gepr.	Freigeg.
10				
09				
08				
07				
06				
05				
04				
03				
02				
01				



Leitung: Wilhelmshaven Küstenlinie (gepl. H2 Leitung und CH4 Leitung)

Gemarkung: Rüstringen

Gemeinde: Stadt Wilhelmshaven

Kreis: Stadt Wilhelmshaven

Trassierungsplan

Ltg. DN	Leitungs-Nr.
1000	501 000 000 110 000 000
Maßstab	Blatt-Nr.
1 : 1000	G 033A

Diesem Plan liegen katasterliche Unterlagen zu Grunde Signaturen nach ZVAUT

Katasteramt LGLN
Original-Maßstab ALKis

Anschl.-Blatt

Prü-
fungen

Trassierungsplan erstellt: 06.06.2023 , NWgeoVerm Engineering GmbH

geprüft: 13.06.2023 OGE / TPLP

freigegeben: 15.06.2023 OGE / TPLT

Anschl.-Blatt