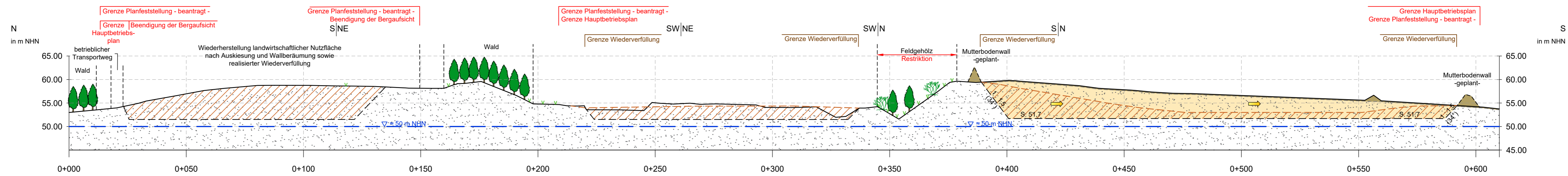
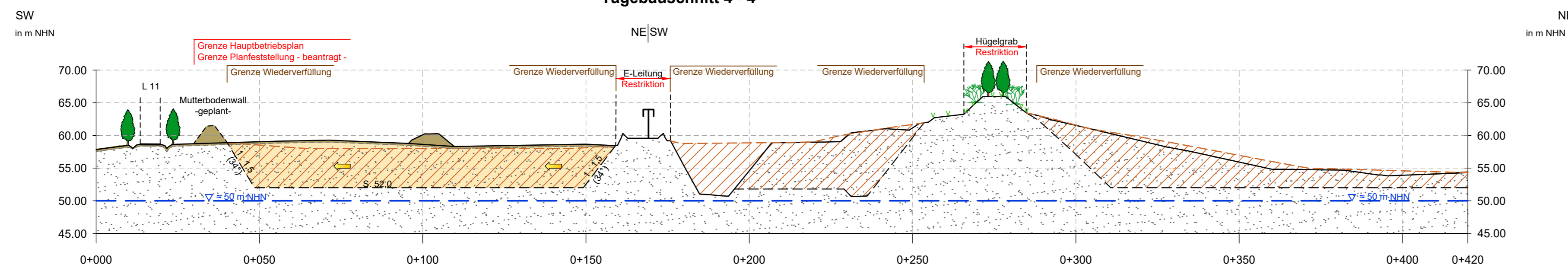


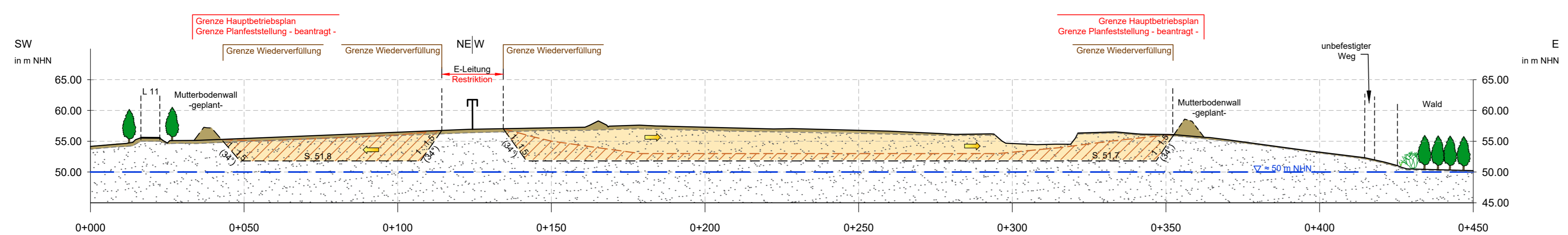
### Tagebauschchnitt 3 - 3'



### Tagebauschchnitt 4 - 4'



### Tagebauschchnitt 5 - 5'



#### Legende

- aktuelle Geländeoberfläche
- geplante Abbausohle
- geplante Sollhöhe nach Wiederverfüllung mit tagebaueigenen Sanden
- Nutzschrift allgemein (Kiessand anstehend)
- Nutzschrift Kiessand Trockenabbau
- Wiederverfüllung mit tagebaueigenen Sanden
- Mutterboden
- Geschiebelehm - Hangendes
- Geschiebemergel - Hangendes
- Verbreitung nicht exakt bestimmt
- Abbaurichtung, generalisiert
- mittlerer Grundwasserspiegel

Betreiber:	<b>Güstrower Kies + Mörtel GmbH</b> <small>Stollwerkstraße 2 16292 Krakow am See</small>		
Planung:			GEO Projekt Schwerin GbR Eckdrift 41, 19061 Schwerin Tel. (0385) 61713 - 0 eMail: kontakt@geoprojekt.de
Objekt:	<b>Kiessandtagebau Groß Tessin</b>		
Vorhaben/Benennung:	<b>Rahmenbetriebsplan Kiessandabbau Groß Tessin</b> <b>Tagebauschnitte 3 - 3', 4 - 4' und 5 - 5'</b>		
Planung	Bremer	Maßstab	Anlage
CAD	Schultz/Klingenberg	1 : 1.000/500	3.2
Stand d. Messung	Bergm. Rissw. Betriebszust. 06.2022		
System	RD/83 (3*) (LS 110), DHHN92 (NHN) (HS 160)	Pj.: P20-080	Stand: 09.2022