

2.1 Topographische Karte 1:25 000

Anlagen:


- 2.1 # Topographische Karte 1_25.000.pdf
- NF05 # 2.1 # Topographische Karte 1_10.000 Abstände.pdf
- NF05 # 2.1 # Topographische Karte 1_10.000 Zuwegung.pdf

WP Krintz-Steosow



2.1 Topographische Karte 1:25.000

Erstellt am 02.03.2021 | Bearbeiter: BF

Legende

 29/18 Steeosow
Eignungsgebiet für Windenergieanlagen
gem. Teilfortschreibung Kap. 6.5 RREP WM
Z. Entwurf (Stand November 2018)

Windenergieanlagen (WEA)

-  beantragte WEA
Vestas V162-5.6 und V150-5.6
mit jeweils 169 m Nabenhöhe
-  bereits im Verfahren befindliche WEA
Fremdvorhaben GE 5.5-158
mit jeweils 161 m Nabenhöhe

Abstandsradien WEA

-  Abstandsradius 100m
-  Abstandsradius 250m
-  Abstandsradius 500m
-  Abstandsradius 1.000m

WEA	Rechtswert	Hochwert
WEAA01	33263911	5895728
WEAA02	33264314	5895683
WEAA03	33264661	5895538
WEAA04	33265199	5895571
WEAA05	33265488	5895308
WEAA07	33266093	5895497
WEAA08	33266269	5895120
WEAA09	33265987	5894850
WEAA10	33263749	5895104
WEAA11	33264081	5895388

Antragsteller: Dipl.-Phys. Dirk Skade
SAB Projektentwicklung GmbH & Co. KG
Berliner Platz 1, 25524 Itzehoe
Kiel / Itzehoe, den 31.12.2021
Unterschrift: [Signature]

Vorlageberechtigte: Dipl.-Ing. Eike Müller
Tel.: 04821 40 39 7-0 Fax: -77
Kiel / Itzehoe, den 31.12.2021
Unterschrift: [Signature]

0 250 500 750 1000 m

Kartengrundlage: onmaps.de ©GeoBasis-DE/BKG/ZSHH<2021>

Koordinatenbezugssystem: ETRS89 / UTM Zone 33

Blattgröße: DIN A3

Maßstab: 1:25.000



Entwurfsverfasser:
SAB WindTeam GmbH
Berliner Platz 1, 25524 Itzehoe
Telefon: +49 (4821) 40397-0
Mail: info@sab-windteam.de



WP Krinitz-Steosow

2.1 Topographische Karte
Abstände
M 1:10.000

Erstellt am 01.07.2021 | Bearbeiter: BF

Legende

Windenergieanlagen (WEA)

-  beantragte WEA (SAB)
-  beantragte WEA (Vorbelastung - ENO)
-  Immissionsorte

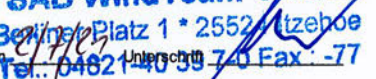
Abstände

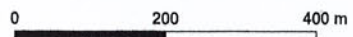
-  Abstandslinie WEA zu Immissionsort
-  Abstandslinie WEA zu WEA
-  Abstandslinie WEA zu Infrastruktur

SAB Projektentwicklung

Antragsteller: Dirk Staats
GmbH & Co.KG
Berliner Platz 1 * 25524 Itzehoe
Itzehoe, den 01.07.2021 Unterschrift:  Fax: -17

Vorlageberechtigte: Elke Müller

SAB WindTeam GmbH
Berliner Platz 1 * 25524 Itzehoe
Kiel, den 01.07.2021 Unterschrift:  Tel.: +4821-40-39-70 Fax: -77



Kartengrundlage: GeoBasis-DEM-V DTK10

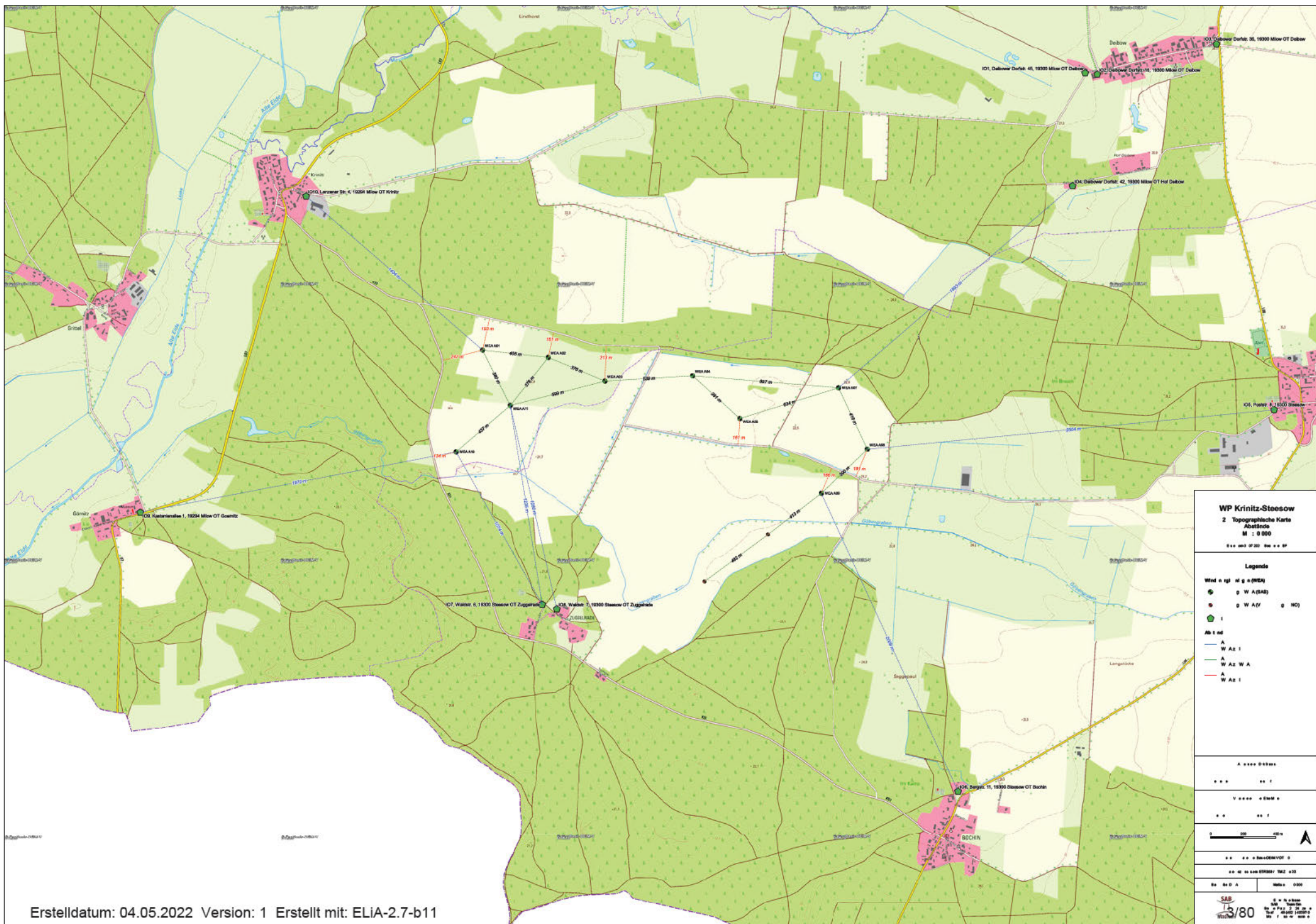
Koordinatenbezugssystem: ETRS89 / UTM Zone 33

Blattgröße: DIN A1

Maßstab: 1:10.000



Entwurfsverfasser:
SAB WindTeam GmbH
Berliner Platz 1, 25524 Itzehoe
Telefon: +49 (4821) 40397-0
Mail: Info@sab-windteam.de




WP Krinitz-Steesow
 2 Topographische Karte
 Abstände
 M : 0 000

- Legende**
- Wind = ngf H g n (WEA)
 - g W A (SAB)
 - g W A (V g NO)
 - l
 - Abt id
 - W Az I
 - W Az W A
 - A
 - W Az I

A 0 000 0 000
 0 00 0 00 0 00

V 0 000 0 000 0 000
 0 0 0 0 0 0 0 0



0 0 0 0 0 0 0 0 0 0 0 0 0 0
 0 0 0 0 0 0 0 0 0 0 0 0 0 0

0 0 0 0 0 0 0 0 0 0 0 0 0 0
 0 0 0 0 0 0 0 0 0 0 0 0 0 0

WP Krinitz-Steesow

2.1 Topographische Karte Zuwegungen M 1:10.000



Erstellt am 01.07.2021 | Bearbeiter: BF

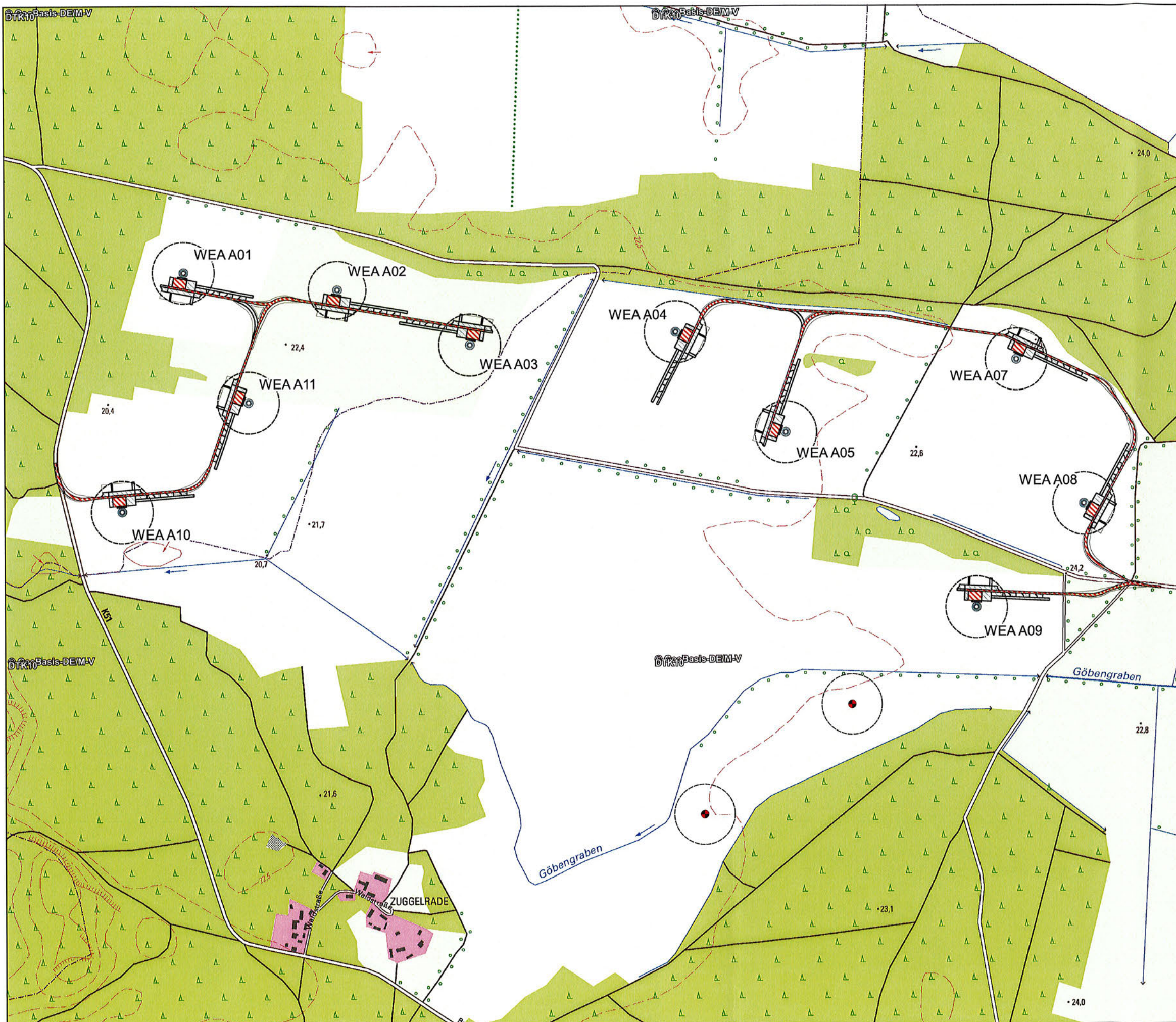
Legende

Windenergieanlagen (WEA)

- beantragte WEA
9*Vestas V162-5.6
1*Vestas V150-5.6 (WEAA02)
- WEA Vorbelastung

geplante Zuwegungen und Kranstellflächen

-  dauerhaft
-  temporär
- Überschwenkbereiche und Hindernisfreiflächen



Antragsteller: Dipl.-Phys./Dirk Staats
SAB Projektentwicklung GmbH & Co. KG
Berliner Platz 1, 25524 Itzehoe
Kiel / Itzehoe, den 14/7/21 Tel.: +49 (4821) 40397-0 Fax: 77

Vorlageberechtigte: Dipl.-Ing. Elke Müller
SAB WindTeam GmbH
Berliner Platz 1, 25524 Itzehoe
Kiel / Itzehoe, den 14/7/21 Tel.: +49 (4821) 40 39 7-0 Fax: -



Kartengrundlage: ©GeoBasis-DE/M-V DTK10 <2021>

Koordinatenbezugssystem: ETRS89 / UTM Zone 33

Blattgröße: DIN A3 Maßstab: 1:10.000



Entwurfsverfasser:
SAB WindTeam GmbH
Berliner Platz 1, 25524 Itzehoe
Telefon: +49 (4821) 40397-0
Mail: info@sab-windteam.de

2.2 Grundkarte 1:5 000

Anlagen:


- 2.2 # Grundkarte 1_5.000.pdf

WP Krinitz-Steesow


2.2 Grundkarte 1:5.000


Erstellt am 01.03.2021.2020 | Bearbeiter: BF

Legende


 WEG "29/18 Steesow"
gem. 2. Entwurf der Teilfortschreibung
des Kapitels 6.5 RREP WM 2018

Windenergieanlagen (WEA)

 beantragte WEA
Vestas V162-5.6 und Vestas V150-5.6
mit jeweils 169 m Nabenhöhe

 bereits beantragte WEA
(anderer Antragsteller)
GE 5.5-158

 Rotorradien

 Baugrundstücke
WEAA1-A5 und A7-A11

geplante Zuwegungen, Kranstellflächen, Montageflächen und Überschwenkbereiche

 dauerhaft

 evtl. späterer Rückbau

 temporär

 Überschwenkbereiche

SAB Projektentwicklung
Antragsteller:
GmbH & Co.KG

Berliner Platz 1 * 25524 Itzehoe
Tel: +49 4821 40387-0 Fax: -77
Itzehoe, den 31.03.2021 Unterschrift

SAB WindTeam GmbH
Montageberechtigte: Eber Müller

Berliner Platz 1 * 25524 Itzehoe
Tel: +49 4821 40 39 7-0 Fax: -77
Kiel, den 31.03.2021 Unterschrift

0 50 100 150 200 250 m



Kartengrundlage: (c)GeoBasis-DE/M-V<2021>; onmaps.de (c)GeoBasis-DE/
BKG/ZSHH<2021>

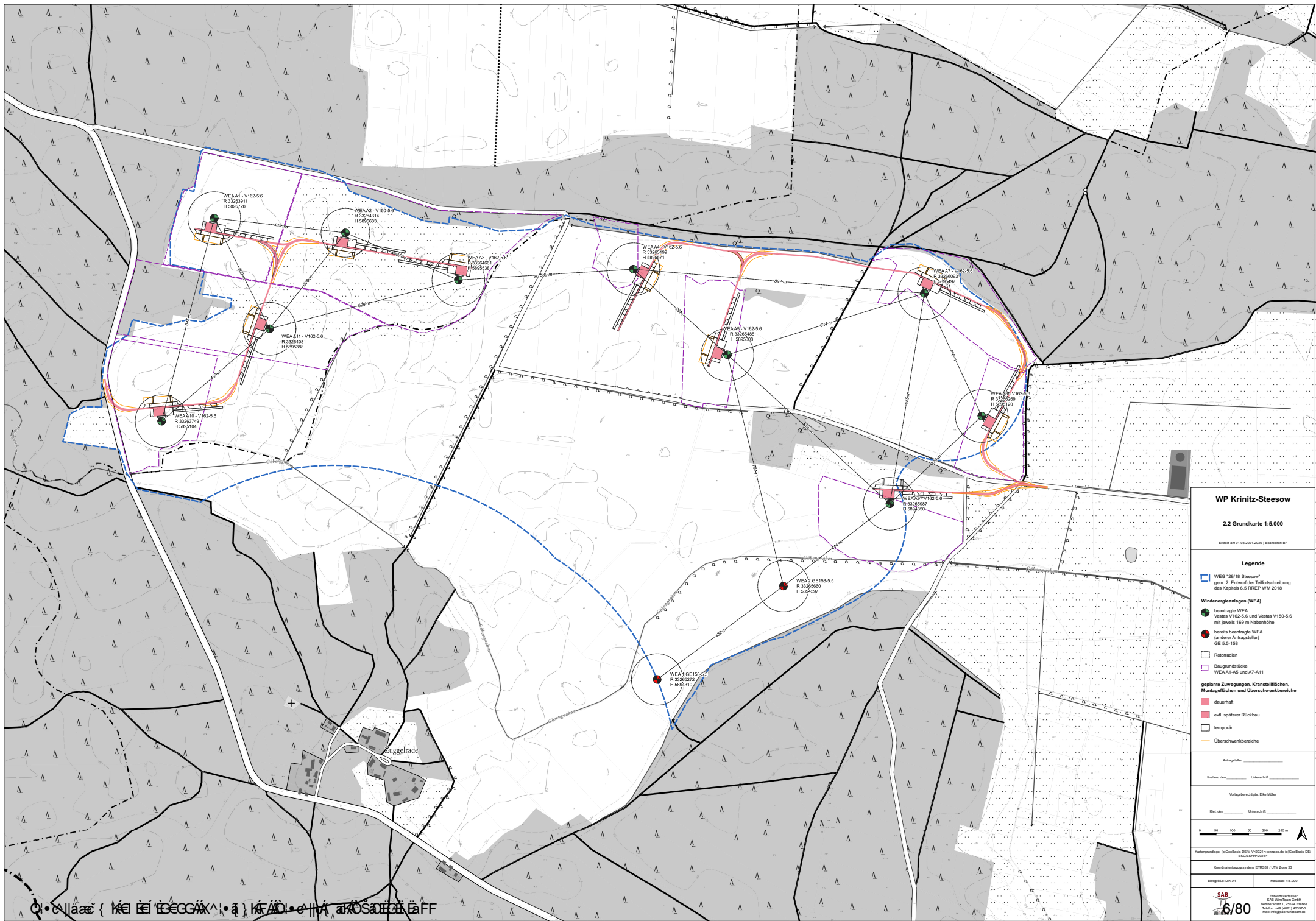
Koordinatenbezugssystem: ETRS89 / UTM Zone 33

Blattgröße: DIN A1

Maßstab: 1:5.000



Entwurfsverfasser:
SAB WindTeam GmbH
Berliner Platz 1, 25524 Itzehoe
Telefon: +49 (4821) 40397-0
Mail: info@sab-windteam.de



WP Krinitz-Steosow

2.2 Grundkarte 1:5.000

Erstellt am 01.03.2021 2021 | Blattmaß: B7

Legende

- ▬ WEG "2018 Steosow" gem. 2. Entwurf der Teilfortschreibung des Kapitele 6.5 RREP-WM 2018
- Windenergieanlagen (WEA)
 - beantragte WEA Vestas V162-5.6 und Vestas V150-5.6 mit jeweils 169 m Nabenhöhe
 - bereits beantragte WEA (andere Antragsteller) GE 5.5-156
- Rotorraden
- Baugrundstücke WEA-A15 und A7-A11
- geplante Zuwegungen, Kranstellflächen, Montageflächen und Überschenkbereiche
 - dauerhaft
 - evtl. späterer Rückbau
 - temporär
 - Überschenkbereiche

Arbeitsblätter: _____

Blatte, der: _____ Übersicht

Vorgängerblätter: Etw. Maß

Kat. der: _____ Übersicht

Kartengrundlage: ©GeoBase DE/M-V-0221+ ©mapa.de ©GeoBase DE/BW-0221+0214

Koordinatensystem: UTM 32Q UTM Zone 32

Blattgröße: DIN A1

Maßstab: 1:5.000

SAB Entwurf/Verfasser: SAB Wipham GmbH, Seefeld, Post 1, 20204 Hamburg, Telefon: +49 (0)41 402020, Mail: info@sab-wipham.de

6/80

2.3 Liegenschaftskarte

Anlagen:

- 2.3 # Liegenschaftskarte Hinweis Nachreichung.pdf
- NF03 # 2.3 # WEA A01 a Plan Amt.pdf
- NF03 # 2.3 # WEA A02 a Plan Amt.pdf
- NF03 # 2.3 # WEA A03 a Plan Amt.pdf
- NF03 # 2.3 # WEA A04 a Plan Amt.pdf
- NF03 # 2.3 # WEA A05 a Plan Amt.pdf
- NF03 # 2.3 # WEA A07 a Plan Amt.pdf
- NF03 # 2.3 # WEA A08 a Plan Amt.pdf
- NF03 # 2.3 # WEA A09 a Plan Amt.pdf
- NF03 # 2.3 # WEA A10 a Plan Amt.pdf
- NF03 # 2.3 # WEA A11 a Plan Amt.pdf
- 2.3 # WEA A01 b Liegenschaftskarte.pdf
- 2.3 # WEA A02 b Liegenschaftskarte.pdf
- 2.3 # WEA A03 b Liegenschaftskarte.pdf
- 2.3 # WEA A04 b Liegenschaftskarte.pdf
- 2.3 # WEA A05 b Liegenschaftskarte.pdf
- 2.3 # WEA A07 b Liegenschaftskarte.pdf
- 2.3 # WEA A08 b Liegenschaftskarte.pdf
- 2.3 # WEA A09 b Liegenschaftskarte.pdf
- 2.3 # WEA A10 b Liegenschaftskarte.pdf
- 2.3 # WEA A11 b Liegenschaftskarte.pdf

2.3 Liegenschaftskarte

Die amtlichen Lagepläne befinden sich in der finalen Bearbeitung durch den ÖbVI WAGNER/WEINKE Ingenieure, Geschäftsstelle Schwerin, Mecklenburgstraße 61, 19053 Schwerin und werden zeitnah unaufgefordert nachgereicht.

Koordinatenliste

Anlage Nummer	Standort	Gauss-Krüger, 3° br. Streifen (S 42/83 Pulkovo/Krassowski)		Gauss-Krüger (RD 83 Bessel Ellipsoid)		UTM-Koordinatensystem (ETRS 89)		Geographische Koordinaten Dezimalgrad (WGS 84)	
		Rechtswert	Hochwert	Rechtswert	Hochwert	Rechtswert	Hochwert	Rechtswert (östl. Länge)	Hochwert (nördl. Breite)
WEA1	Gemarkung Krinitz, Flur 4, Flurstück 3/3	4464574,60	5892539,02	4464550,74	5891949,33	33263911,00	5895728,00	11,4685074920	53,1584949278

 <p>WAGNER/WEINKE Ingenieure</p>	<p>GIS / Bewertung / Vermessung</p> <ul style="list-style-type: none"> • Geprüfter Gutachter für Immobilienbewertung • Beratende Ingenieure 		Auftr.-Nr. 220138-00 Plan-Nr. 220138_Plan_amt_WEA1.mix Blatt-Anz. 1 Blatt-Nr. 1 Orientierung (ohne Maßstab)
	Mecklenburgstr.61, 10053 Schwerin Tel.: 0385/55856-0 Fax : /55856-25 E-Mail: schwerin@wagner-weinke.de	Grabenstraße 16, 18273 Güstrow Tel.: 03843/6964-0 Fax : /6964-25 E-Mail: gwestrow@wagner-weinke.de	
	www.wagner-weinke.de		

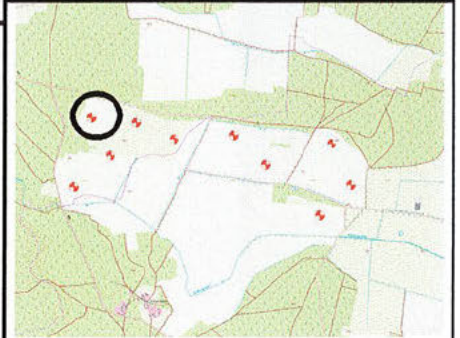
Lageplan mit Grenzdarstellung

Maßstab 1 : 1000

Baugenehmigungsbehörde : Landkreis Ludwigslust-Parchim

Bauvorhaben : Neubau einer Windenergieanlage

Bauherr : SAB Projektentwicklung GmbH & Co.KG
 Berliner Platz 1, 25524 Itzhoe



Gemeinde:Milow		Gemarkung : Krinitz		Flur: 4	Eigentümer
Flurstück	Fläche in m ²	LGB-Nr.			
3/3	114708	10060	[Redacted]		

Änderungen

Nr.	geänd.am	Name	gepr.am	Name
1				
2				
3				

Bezeichnung: Windeignungsgebiet: Windpark Krinitz-Steosow

Lagebezug : ETRS 89 Höhenbezug : DHHN 92 (SAPOS-Genauigkeit)

Für die Übereinstimmung von Projekteintragung und Bauzeichnung

Kwe den 14/7/21

Entwurfsverfasser

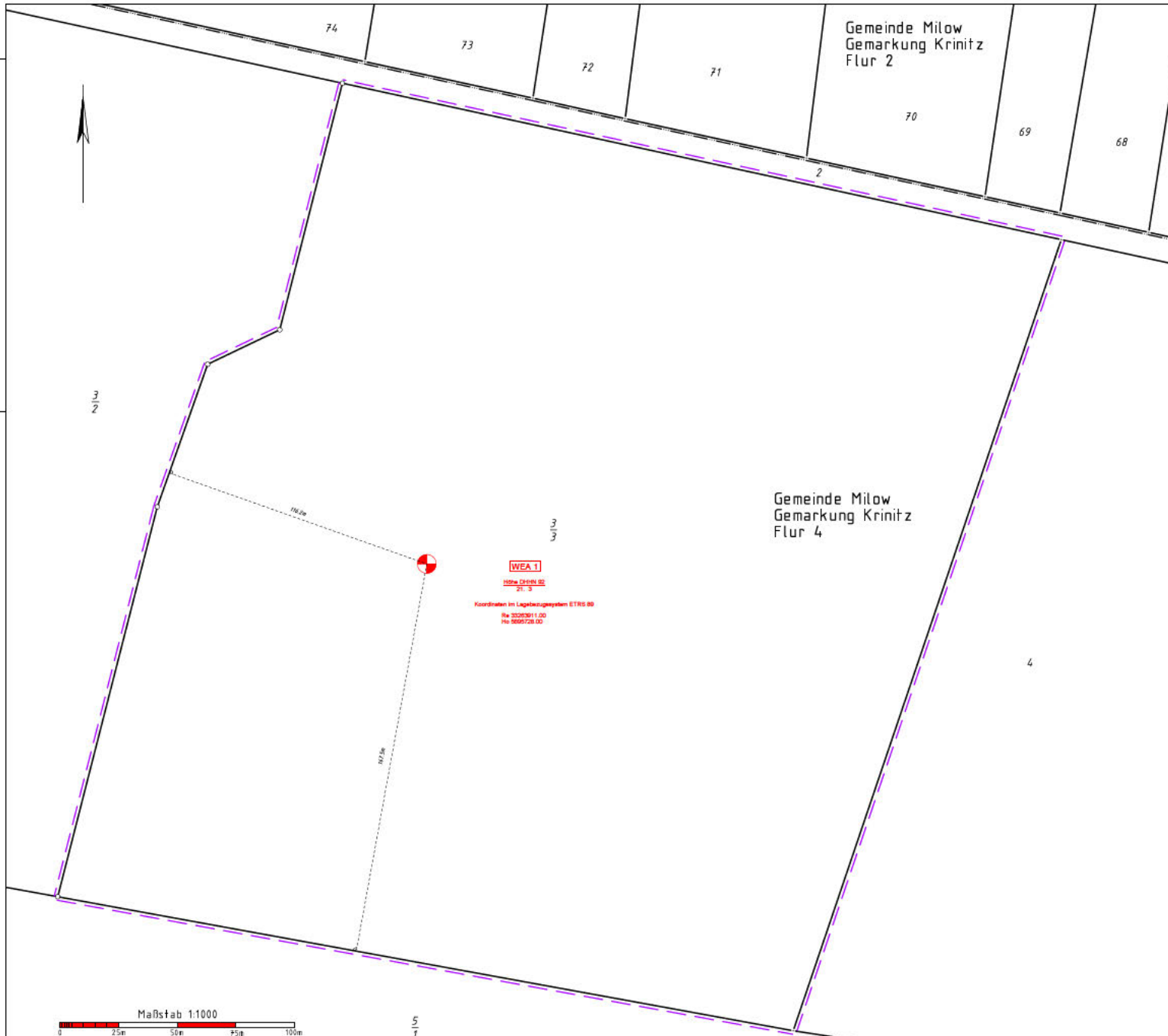
SAB WindTeam GmbH
 Berliner Platz 1, 25524 Itzhoe
 Tel.: 04821-40 39 7-0 Fax : -77

Der Lageplan wurde aufgrund amtlicher Unterlagen und mit örtlicher Messung hergestellt.

Die Katastergrenzen und Flurstücksbezeichnungen wurden digital aus dem ALKIS-Datenbestand übernommen.
 Geoinformation:
 © Kataster und Vermessungsamt für den Landkreis Ludwigslust-Parchim
 Stand Liegenschaftskataster: 08.12.2020

Schwerin, den 11.03.2021





Legende

- Zugehörigkeitslinien
- Gemeindegrenze
- Gemarkungsgrenze
- Flurgrenze
- Flurstücksgrenze
- Grenze Baugrundstück
- WEA
- geplante Windenergieanlage
- Grenzhöhenänderung, mehrteilig g. unter Berücksichtigung der Zulässigkeit des Katasterrechtes aus
- Flurstücksbezeichnung

Koordinatentabelle

Anlage-Nummer	Standort	Gauss-Krüger, 2. Dr. Stollen (D 4210 Pulkovo/Kosswitz)		Gauss-Krüger (D 63 Bessel/Erkund)		UTM-Koordinatensystem (ETRS 89)		Geographische Koordinaten (Deutsches NAD 83)	
		Rechtswert	Hochwert	Rechtswert	Hochwert	Rechtswert	Hochwert	Rechtswert (mit Länge)	Hochwert (mit Breite)
WEA1	Gemarkung Krinitz, Flur 4, Flurstück 3/3	4464574.60	5892536.02	4444550.74	5891949.33	33263911.00	699728.00	11.4685074420	53.1084949278

GIS / Bewertung / Vermessung

- Geprüfter Gutachter für Immobilienbewertung
- Berater Ingenieure

WAGNER WEINKE Ingenieure

Mühlentropfen 81 • 14953 Schwabitz
Tel. 0390-55550-0 Fax 0390-25
E-Mail: schaefer@wagner-weinke.de

Am Altenhof 16 • 15279 Stechow
Tel. 0334-9098-0 Fax 0334-51
E-Mail: guenther@wagner-weinke.de
www.wagner-weinke.de

Auftr.-Nr. 220138-00
Plan-Nr. 220138_Plan_amt_WEA1.mxd
Blatt-Anz. 1
Blatt-Nr. 1
Orientierung (ohne Maßstab)

Lageplan mit Grenzdarstellung
Maßstab 1 : 1000

Baugenehmigungsbehörde : Landkreis Ludwigslust-Parchim

Bauvorhaben : Neubau einer Windenergieanlage

Bauherr : SAB Projektentwicklung GmbH & Co.KG
Berliner Platz 1, 25524 Itzehoe

Flurstück	Fläche in m²	LGB-Nr.	Eigentümer
3/3	114709	10050	[Redacted]

Änderungen

Nr.	geänd. am	Name	gepr. am	Name
1				
2				
3				

Bezeichnung: Windenergiegebiet: Windpark Krinitz-Steosow

Lagebezug: ETRS 89 | Höhenbezug: DHHN 92 (SAPOS-Genauigkeit)

Für die Übereinstimmung von Projektentwurf und Bauzeichnung

Entwurfsvorleser: (Stempel, Unterschrift)

Der Lageplan wurde aufgrund amtlicher Unterlagen und mit kritischer Messung hergestellt.

Die Katastergrenzen und Flurstücksbezeichnungen wurden digital aus dem ALKUS-Datenbestand übernommen.

©Kataster und Vermessungsamt für den Landkreis Ludwigslust-Parchim
Stand Liegenschaftskataster 08.12.2020

Schwabitz, den 11.03.2021

9/80
Frank Wagner ÖBvL

Koordinatenliste

Anlage Nummer	Standort	Gauss-Krüger, 3° br. Streifen (S 42/83 Pulkovo/Krassowski)		Gauss-Krüger (RD 83 Bessel Ellipsoid)		UTM-Koordinatensystem (ETRS 89)		Geographische Koordinaten Dezimalgrad (WGS 84)	
		Rechtswert	Hochwert	Rechtswert	Hochwert	Rechtswert	Hochwert	Rechtswert (östl. Länge)	Hochwert (nördl. Breite)
WEA2	Gemarkung Krinitz, Flur 4, Flurstück 4	4464979,03	5892510,96	4464955,17	5891921,27	33264314,00	5895683,00	11,4745563169	53,1582696100



WAGNER/WEINKE
Ingenieure

GIS / Bewertung / Vermessung

- Geprüfter Gutachter für Immobilienbewertung
- Beratende Ingenieure

Mecklenburgstr.61, 19053 Schwerin
Tel.: 0385/55856-0 Fax : /55856-25
E-Mail: schwerin@wagner-weinke.de

Grabenstraße 16, 18273 Güstrow
Tel.: 03843/6964-0 Fax : /6964-25
E-Mail: guestrow@wagner-weinke.de

www.wagner-weinke.de

Auftr.-Nr. 220138-00

Plan-Nr. 220138_Plan_amt_WEA2.mix

Blatt-Anz. 1

Blatt-Nr. 1

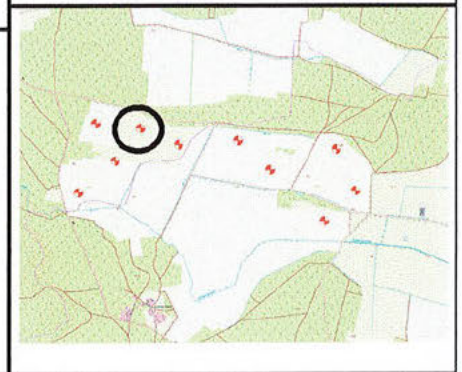
Orientierung (ohne Maßstab)

Lageplan mit Grenzdarstellung
Maßstab 1 : 1000

Baugenehmigungsbehörde : Landkreis Ludwigslust-Parchim

Bauvorhaben : Neubau einer Windenergieanlage

Bauherr : SAB Projektentwicklung GmbH & Co.KG
Berliner Platz 1, 25524 Itzehoe



Gemeinde: Milow		Gemarkung : Krinitz		Flur: 4	
Flurstück	Fläche in m ²	LGB-Nr.	Eigentümer		
4	242430	40109	[REDACTED]		

Änderungen					
Nr.	geänd.am	Name	gepr.am	Name	
1					
2					
3					

Bezeichnung: Windeignungsgebiet: Windpark Krinitz-Steosow

Lagebezug : ETRS 89 Höhenbezug : DHHN 92 (SAPOS-Genauigkeit)

Für die Übereinstimmung von Projekteintragung und Bauzeichnung

Wcl, den *11/03/21*

Entwurfsverfasser

SAB WindTeam GmbH
Berliner Platz 1, 25524 Itzehoe
Tel.: 04821-40 39 7-0 Fax : -77

(Stempel, Unterschrift)

Der Lageplan wurde aufgrund amtlicher Unterlagen und mit örtlicher Messung hergestellt.

Die Katastergrenzen und Flurstücksbezeichnungen wurden digital aus dem ALKIS-Datenbestand übernommen.
Geoinformation:
© Kataster und Vermessungsamt für den Landkreis Ludwigslust-Parchim
Stand Liegenschaftskataster: 08.12.2020

Schwerin, den 11.03.2021



Frank Wagner ObvM



Legende

[Symbol]	Grundstück
[Symbol]	Grenze
[Symbol]	Weg
[Symbol]	Wasser
[Symbol]	Grünfläche
[Symbol]	...

Art	Fläche	Wert	...
...

GIS / Bewertung / Vermessung

Lageplan mit Grenzstellung
Mastabaß 1 : 1000

Bauverhältnisse: Neubau einer Wohnanlage

Bauherr: SAB Projektentwicklung GmbH & Co. KG
Berliner Platz 1, 25224 Irsna

Gemeinde: Milow, Gemarkung: Krimitz, Flur: 4

Blatt: No. 1011/100-00
Blatt: No. 1011/100-00
Blatt: No. 1011/100-00

Änderungen

No.	datum	name	art	name
1				

Bezeichnung: Wohnanlagegebiet: Windpark Krimitz Ostsee

10/80

Koordinatenliste

Anlage Nummer	Standort	Gauss-Krüger, 3° br. Streifen (S 42/83 Pulkovo/Krassowski)		Gauss-Krüger (RD 83 Bessel Ellipsoid)		UTM-Koordinatensystem (ETRS 89)		Geographische Koordinaten Dezimalgrad (WGS 84)	
		Rechtswert	Hochwert	Rechtswert	Hochwert	Rechtswert	Hochwert	Rechtswert (östl. Länge)	Hochwert (nördl. Breite)
WEA3	Gemarkung Krinitz, Flur 4, Flurstück 4	4465331,71	5892380,66	4465307,85	5891790,98	33264661,00	5895538,00	11,4798426535	53,1571220288

 <p>GIS / Bewertung / Vermessung</p> <ul style="list-style-type: none"> • Geprüfter Gutachter für Immobilienbewertung • Beratende Ingenieure <p>Mecklenburgstr.61, 19053 Schwerin Tel.: 0385/55856-0 Fax : /55856-25 E-Mail: schwerin@wagner-weinke.de</p> <p>Grabenstraße 16, 18273 Güstrow Tel.: 03843/6964-0 Fax : /6964-25 E-Mail: gwestrow@wagner-weinke.de</p> <p>www.wagner-weinke.de</p>	Auftr.-Nr. 220138-00
	Plan-Nr. 220138_Plan_amt_WEA3.mix
	Blatt-Anz. 1
	Blatt-Nr. 1
Orientierung (ohne Maßstab)	

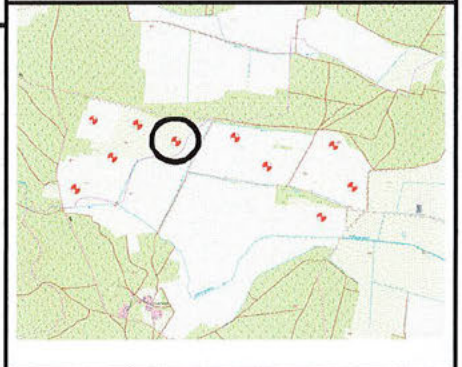
Lageplan mit Grenzdarstellung

Maßstab 1 : 1000

Baugenehmigungsbehörde : Landkreis Ludwigslust-Parchim

Bauvorhaben : Neubau einer Windenergieanlage

Bauherr : SAB Projektentwicklung GmbH & Co.KG
Berliner Platz 1, 25524 Itzhoer



Gemeinde:Milow		Gemarkung : Krinitz		Flur: 4	
Flurstück	Fläche in m ²	LGB-Nr.	Eigentümer		
4	242430	40109	[Redacted]		

Änderungen

Nr.	geänd.am	Name	gepr.am	Name
1				
2				
3				

Bezeichnung: Windeignungsgebiet: Windpark Krinitz-Steesow

Lagebezug : ETRS 89

Höhenbezug : DHHN 92 (SAPOS-Genauigkeit)

Für die Übereinstimmung von Projekteintragung und Bauzeichnung

Krd, den 14/7/21

Entwurfsverfasser

SAB WindTeam GmbH (Stempel, Unterschrift)
Berliner Platz 1, 25524 Itzhoer
Tel.: 04821-40 39 7-0 Fax : -77

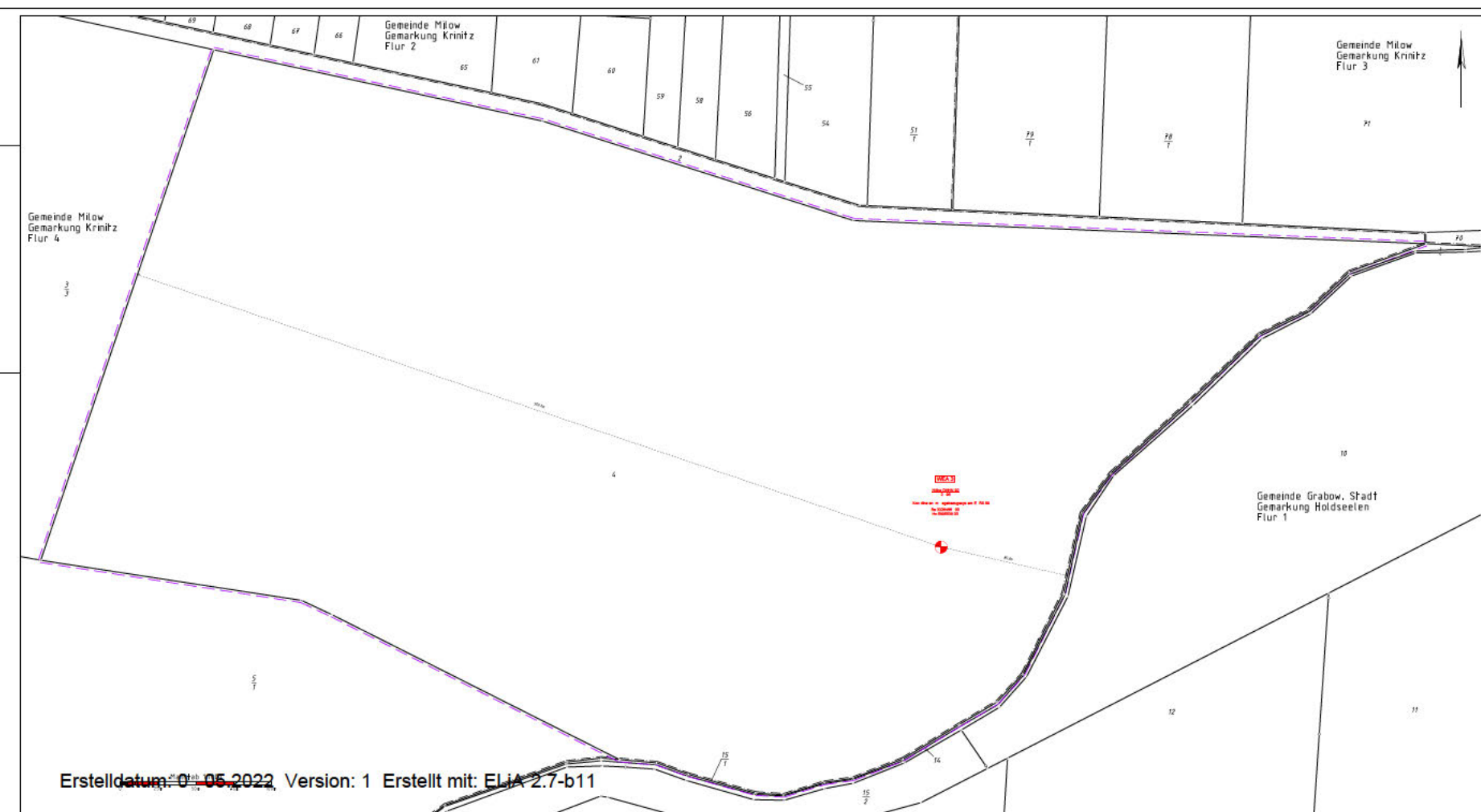
Der Lageplan wurde aufgrund amtlicher Unterlagen und mit örtlicher Messung hergestellt.

Die Katastergrenzen und Flurstücksbezeichnungen digital aus dem ALKIS-Datenbestand übernommen.

Geoinformation:
© Kataster und Vermessungsamt für den Landkreis Ludwigslust-Parchim
Stand Liegenschaftskataster: 08.12.2020



Schwerin, den 11.03.2021



Legende

- Grenzlinie zu Flur 2
- Grenzlinie zu Flur 3
- Grenzlinie zu Flur 4
- Grenzlinie zu Flur 1
- Grenzlinie zu Flur 1
- Grenzlinie zu Flur 1
- Grenzlinie zu Flur 1
- Grenzlinie zu Flur 1
- Grenzlinie zu Flur 1
- Grenzlinie zu Flur 1

Flur	Flur	Flur	Flur	Flur	Flur	Flur	Flur	Flur	Flur
1	2	3	4	5	6	7	8	9	10
11	12	13	14	15	16	17	18	19	20

GIS / Bewertung / Vermessung

- Qualität Gütesiegel für Vermessung
- Bewertung Ingenieure

Lageplan mit Grenzdarstellung
Maßstab 1 : 1000

Baugenehmigungsbüro Landratsamt Ludwigs-Land-Panitzsch
Bauverfahren: Neubau einer Windenergieanlage

Bauherr: SAB Projektentwicklung GmbH & Co KG
Berliner Platz 1, 25024 Fuhse

Gemeinde Milow Gemarkung Kritz Flur 4

Ordnung: 1, Flur: 4, Flurstück: 401/1

Änderungen

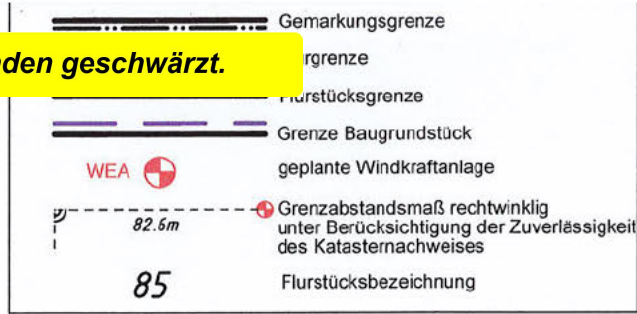
Bezeichnung: Windenergieanlage: Windpark Kritz-Ströben

Verfahren: 1. Phase: 1. Entwurf: 1. Entwurf (1:1000) (Gemeinde)

Druckdatum: 05.05.2023


11/80

Teilweise aus Datenschutzgründen geschwärzt.



Koordinatenliste

Anlage Nummer	Standort	Gauss-Krüger, 3° br. Streifen (S 42/83 Pulkovo/Krassowski)		Gauss-Krüger (RD 83 Bessel Ellipsoid)		UTM-Koordinatensystem (ETRS 89)		Geographische Koordinaten Dezimalgrad (WGS 84)	
		Rechtswert	Hochwert	Rechtswert	Hochwert	Rechtswert	Hochwert	Rechtswert (östl. Länge)	Hochwert (nördl. Breite)
WEA4	Gemarkung Holdseelen, Flur 1, Flurstück 9	4465867,72	5892436,17	4465843,86	5891846,49	33265199,00	5895571,00	11,4878492055	53,1576554794



GIS / Bewertung / Vermessung

- Geprüfter Gutachter für Immobilienbewertung
- Beratende Ingenieure

Mecklenburgstr.61, 19053 Schwerin
Tel.: 0385/55856-0 Fax : /55856-25
E-Mail: schwerin@wagner-weinke.de

Grabenstraße 16, 18273 Güstrow
Tel.: 03843/6964-0 Fax : /6964-25
E-Mail: guestrow@wagner-weinke.de

www.wagner-weinke.de

Aufr.-Nr. 220138-00

Plan-Nr. 220138_Plan_amt_WEA4.mix

Blatt-Anz. 1

Blatt-Nr. 1

Orientierung (ohne Maßstab)

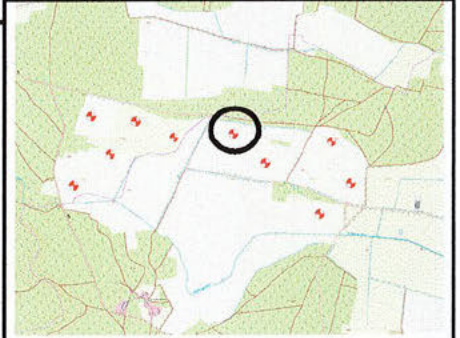
Lageplan mit Grenzdarstellung

Maßstab 1 : 1000

Baugenehmigungsbehörde : Landkreis Ludwigslust-Parchim

Bauvorhaben : Neubau einer Windenergieanlage

Bauherr : SAB Projektentwicklung GmbH & Co.KG
Berliner Platz 1, 25524 Itzhoe



Gemeinde: Grabow, Stadt Gemarkung : Holdseelen Flur: 1

Flurstück	Fläche in m ²	LGB-Nr.	Eigentümer
9	24485	20305	[Redacted]

Änderungen

Nr.	geänd.am	Name	gepr.am	Name
1				
2				
3				

Bezeichnung: Windeignungsgebiet: Windpark Krinitz-Steeseow

Lagebezug : ETRS 89

Höhenbezug : DHHN 92 (SAPOS-Genauigkeit)

Für die Übereinstimmung von Projekteintragung und Bauzeichnung

Handwritten signature, den 14/7/21

Entwurfsverfasser

SAB WindTeam GmbH
Berliner Platz 1, 25524 Itzhoe
Tel.: 04821-40 39 7-0 Fax: -77

(Stempel, Unterschrift)

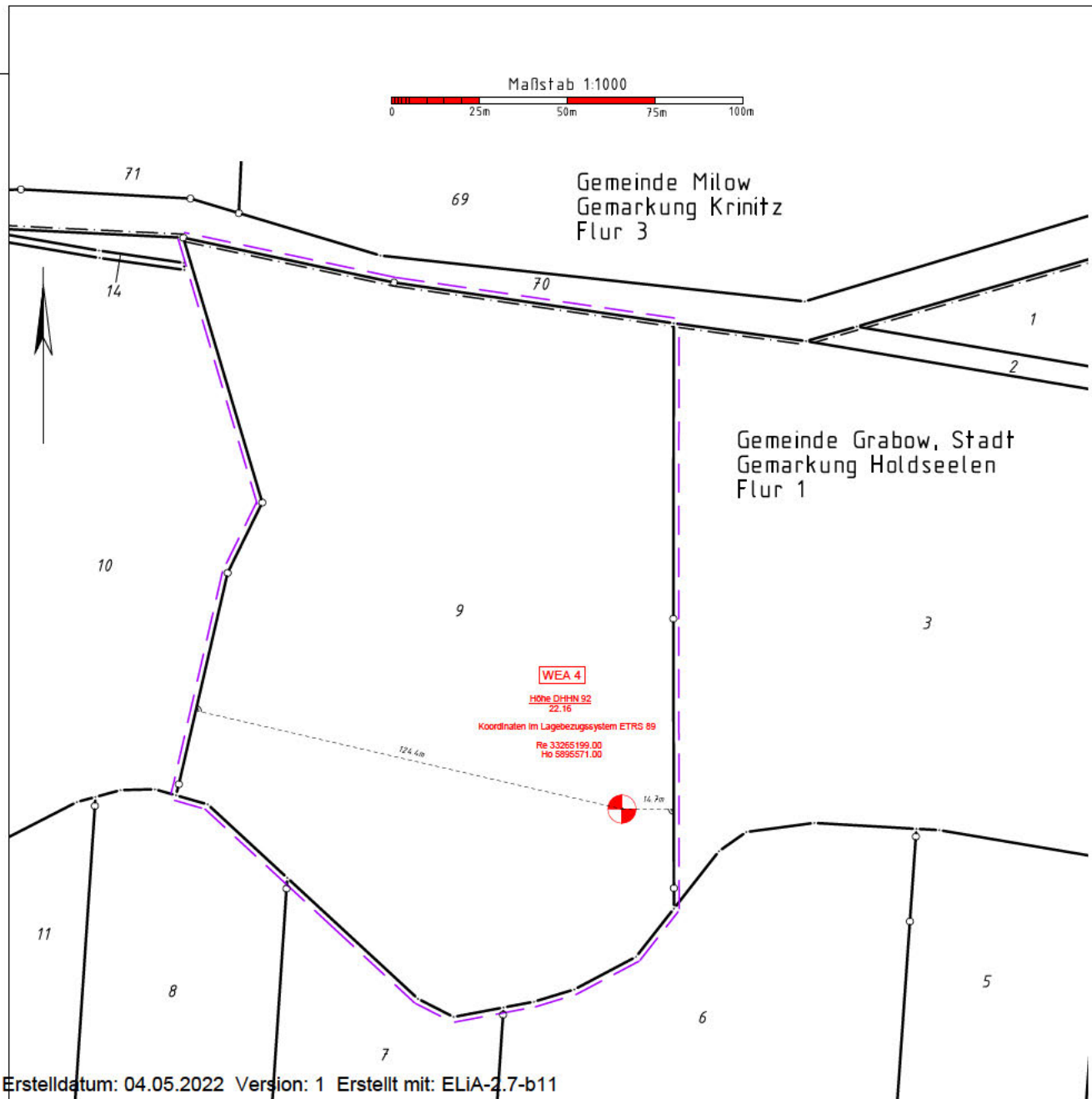
Der Lageplan wurde aufgrund amtlicher Unterlagen und mit örtlicher Messung hergestellt.

Die Katastergrenzen und Flurstücksbezeichnungen wurden digital aus dem ALKIS-Datenbestand übernommen.
Geoinformation:
© Kataster und Vermessungsamt für den Landkreis Ludwigslust-Parchim
Stand Liegenschaftskataster: 08.12.2020



Schwerin, den 11.03.2021

Frank Wagner, Obv.



Legende

- Zugehörigkeitslinien
- Gemeindegrenze
- Gemarkungsgrenze
- Flurgrenze
- Flurstücksgrenze
- Grenze Baugrundstück
- geplante Windkraftanlage
- Grenzabstandsmaß rechtswidrig unter Berücksichtigung der Zuverlässigkeit des Katasternachweises
- Flurstücksbezeichnung

Koordinatenliste

Anlage Nummer	Standort	Gauss-Krüger, 3° Ir. Streifen (S 42/83 Pukow/Kassowski)		Gauss-Krüger (RD 83 Bessel Ellipsoid)		UTM-Koordinatensystem (ETRS 89)		Geographische Koordinaten Dezimalgrad (WGS 84)	
		Rechtswert	Hochwert	Rechtswert	Hochwert	Rechtswert	Hochwert	Rechtswert (ostl. Länge)	Hochwert (nördl. Breite)
WEA4	Gemarkung Holdseelen, Flur 1, Flurstück 9	4465867,72	5892436,17	4465843,86	5891846,49	33265199,00	5895571,00	11,4678492055	53,1576554794

GIS / Bewertung / Vermessung

- Geprüfter Gutachter für Immobilienbewertung
- Beratende Ingenieure

WAGNER / WEINKE
Ingenieur

Mecklenburger Str. 10553 Schwenn
Tel.: 0385/55166-0 Fax: /5566-25
E-Mail: schween@wagner-weinke.de

Grabenstraße 16, 19273 Gostrow
Tel.: 0394/39904-0 Fax: /0664-25
E-Mail: gwestrow@wagner-weinke.de
www.wagner-weinke.de

Auftr.-Nr. 220138-00
Plan-Nr. 220198_Plan_anvt_WEA4.mxd
Blatt-Anz. 1
Blatt-Nr. 1
Orientierung (ohne Maßstab)

Lageplan mit Grenzdarstellung
Maßstab 1 : 1000

Baugenehmigungsbehörde : Landkreis Ludwigslust-Parchim

Bauvorhaben : Neubau einer Windenergieanlage

Bauherr : SAB Projektentwicklung GmbH & Co.KG
Berliner Platz 1, 25524 Itzehoe

Gemeinde: Grabow, Stadt Gemarkung: Holdseelen | Flur: 1

Flurstück	Fläche in m²	LGB-Nr.	Eigentümer
9	24485	20305	[Redacted]

Änderungen

Nr.	geänd.am	Name	gepr.am	Name
1				
2				
3				

Bezeichnung: Windeignungsgebiet: Windpark Krinitz-Steesow

Lagebezug : ETRS 89 Höhenbezug : DHHN 92 (SAPOS-Genauigkeit)

Für die Übereinstimmung von Projekteintragung und Bauzeichnung

den

Entwurfsverfasser (Stempel, Unterschrift)

Der Lageplan wurde aufgrund amtlicher Urterlaen und mit örtlicher Messung hergestellt.

Die Katastergrenzen und Flurstücksbezeichnungen wurden digital aus dem ALKIS-Datenbestand übernommen.


GeoInformation:
© Kataster und Vermessungsamt für den Landkreis Ludwigslust-Parchim
Stand Liegenschaftskataster: 08.12.2020

Schwerin, den 11.03.2021

12/80

Koordinatenliste

Anlage Nummer	Standort	Gauss-Krüger, 3° br. Streifen (S 42/83 Pulkow/Krassowski)		Gauss-Krüger (RD 83 Bessel Ellipsoid)		UTM-Koordinatensystem (ETRS 89)		Geographische Koordinaten Dezimalgrad (WGS 84)	
		Rechtswert	Hochwert	Rechtswert	Hochwert	Rechtswert	Hochwert	Rechtswert (ostl. Länge)	Hochwert (nordl. Breite)
WEA5	Gemarkung Holdseelen, Flur 2, Flurstück 53/1	4466167,41	5892185,58	4466143,56	5891595,90	33265488,00	5895308,00	11,4923557788	53,1554230394



WAGNER/WEINKE
Ingenieure

GIS / Bewertung / Vermessung

- Geprüfter Gutachter für Immobilienbewertung
- Beratende Ingenieure

Mecklenburgstr.61, 19053 Schwerin
Tel.: 0385/55856-0 Fax : /55856-25
E-Mail: schwerin@wagner-weinke.de

Grabenstraße 16, 18273 Güstrow
Tel.: 03843/6964-0 Fax : /6964-25
E-Mail: guestrow@wagner-weinke.de

www.wagner-weinke.de

Auftr.-Nr. 220138-00

Plan-Nr. 220138_Plan_amt_WEA5.mix

Blatt-Anz. 1

Blatt-Nr. 1

Orientierung (ohne Maßstab)

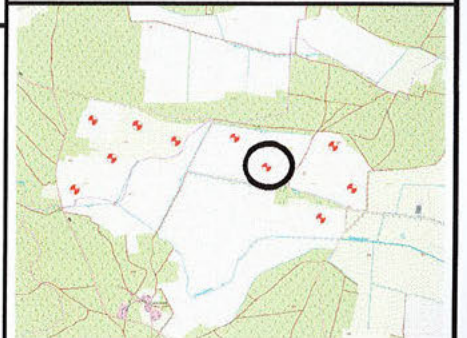
Lageplan mit Grenzdarstellung

Maßstab 1 : 1000

Baugenehmigungsbehörde : Landkreis Ludwigslust-Parchim

Bauvorhaben : Neubau einer Windenergieanlage

Bauherr : SAB Projektentwicklung GmbH & Co.KG
Berliner Platz 1, 25524 Itzhoe



Gemeinde: Grabow, Stadt Gemarkung : Holdseelen Flur: 2

Flurstück	Fläche in m²	LGB-Nr.	Eigentümer
53/1	62579	20361	[Redacted]

Änderungen

Nr.	geänd.am	Name	gepr.am	Name
1				
2				
3				

Bezeichnung: Windeignungsgebiet: Windpark Krinitz-Steosow

Lagebezug : ETRS 89

Höhenbezug : DHHN 92 (SAPOS-Genauigkeit)

Für die Übereinstimmung von Projekteintragung und Bauzeichnung

Korn, den *14/12/21*

Entwurfsverfasser

SAB WindTeam GmbH (Stempel, Unterschrift)
Berliner Platz 1, 25524 Itzhoe
Tel.: 04821-40 39 7-0 Fax : -77

Der Lageplan wurde aufgrund amtlicher Unterlagen und mit örtlicher Messung hergestellt.

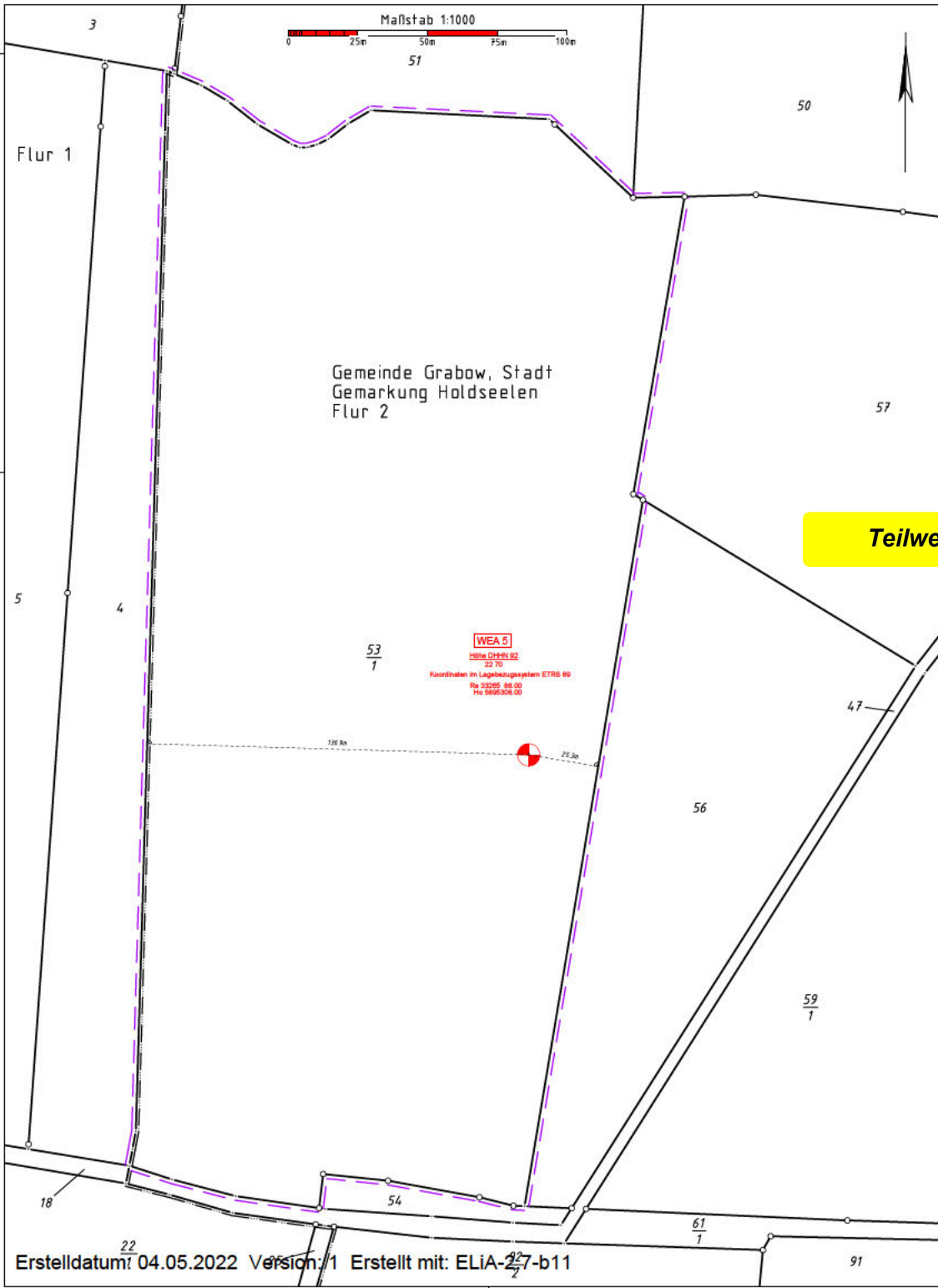
Die Katastergrenzen und Flurstücksbezeichnungen wurden digital aus dem ALKIS-Datenbestand übernommen.

Geoinformation:
© Kataster und Vermessungsamt für den Landkreis Ludwigslust-Parchim
Stand Liegenschaftskataster: 08.12.2020



Schwerin, den 11.03.2021

Frank Wagner ObVI



Legende

- Zugehörigkeitslinien
- Gemeindegrenze
- Gemarkungsgrenze
- Flurgrenze
- Flurstücksgrenze
- Grenze Baugrundstück
- geplante Windkraftanlage
- Grenzabstandsmass rechtswirksam oder Berücksichtigung der Zuweisungsfläche des Katasterschweises
- Flurstückszählung

Teilweise aus Datenschutzgründen geschwärzt.

WEA 5
 Höhe DHHN 92
 22,10
 Koordinaten im Lagebezugssystem ETRS 99
 Re 33295 88,00
 Ho 5895308,00

Koordinatentabelle

Anlage Nummer	Standort	Gauß-Krüger, 3° br. Streifen (B 4283 PulchowKissowsee)		Gauß-Krüger (RD 63 Bessel Ellipsoid)		UTM-Koordinatensystem (ETRS 99)		Geographische Koordinaten (Datum DHDN 54)	
		Rechtswert	Hochwert	Rechtswert	Hochwert	Rechtswert	Hochwert	Rechtswert (ost Länge)	Hochwert (nord. Breite)
WEA 5	Gemarkung Holdseelen, Flur 2, Flurstück 53/1	488167,61	5802185,58	488163,56	5801956,90	33265488,00	5895308,00	11,4823557788	53,1554230364

WAGNER / WEINKE
 GIS / Bewertung / Vermessung
 Geprüfter Gutachter für Immobilienbewertung
 Beratende Ingenieure
 Mecklenburgstr. 61, 19053 Schwerin
 Tel.: 0385-5896-0 Fax: -5896-25
 E-Mail: gw@wagner-weinke.de
 www.wagnerweinke.de

Grabenstraße 16, 18271 Ostrow
 Tel.: 0384-38984-0 Fax: -8984-25
 E-Mail: gw@ostrow.wagner-weinke.de

Auftr.-Nr. 220136-00
 Plan-Nr. 220136_Plan_ent_WEA5.mxd
 Blatt-Anz. 1
 Blatt-Nr. 1
 Orientierung (ohne Maßstab)



Lageplan mit Grenzdarstellung
 Maßstab 1 : 1000
 Baugenehmigungsbehörde : Landkreis Ludwigslust-Parchim
 Bauvorhaben : Neubau einer Windenergieanlage
 Bauherr : SAB Projektentwicklung GmbH & Co.KG
 Berliner Platz 1, 25524 Itzehoe

Flurstück	Fläche in m²	LGB-Nr.	Eigentümer
53/1	62579	20361	[Schwarz]

Änderungen

Nr.	geänd. am	Name	gepr. am	Name
1				
2				
3				

Bezeichnung: Windenergiegebiet: Windpark Krintz-Steeseow
 Lagebezug: ETRS 89 Höhenbezug: DHHN 92 (SAPOS-Genauigkeit)


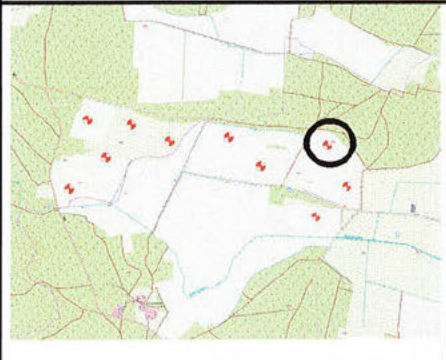

Für die Übereinstimmung von Projektierung und Baueichnung
 , den
 Entwurfsverfasser
 (Stempel, Unterschrift)

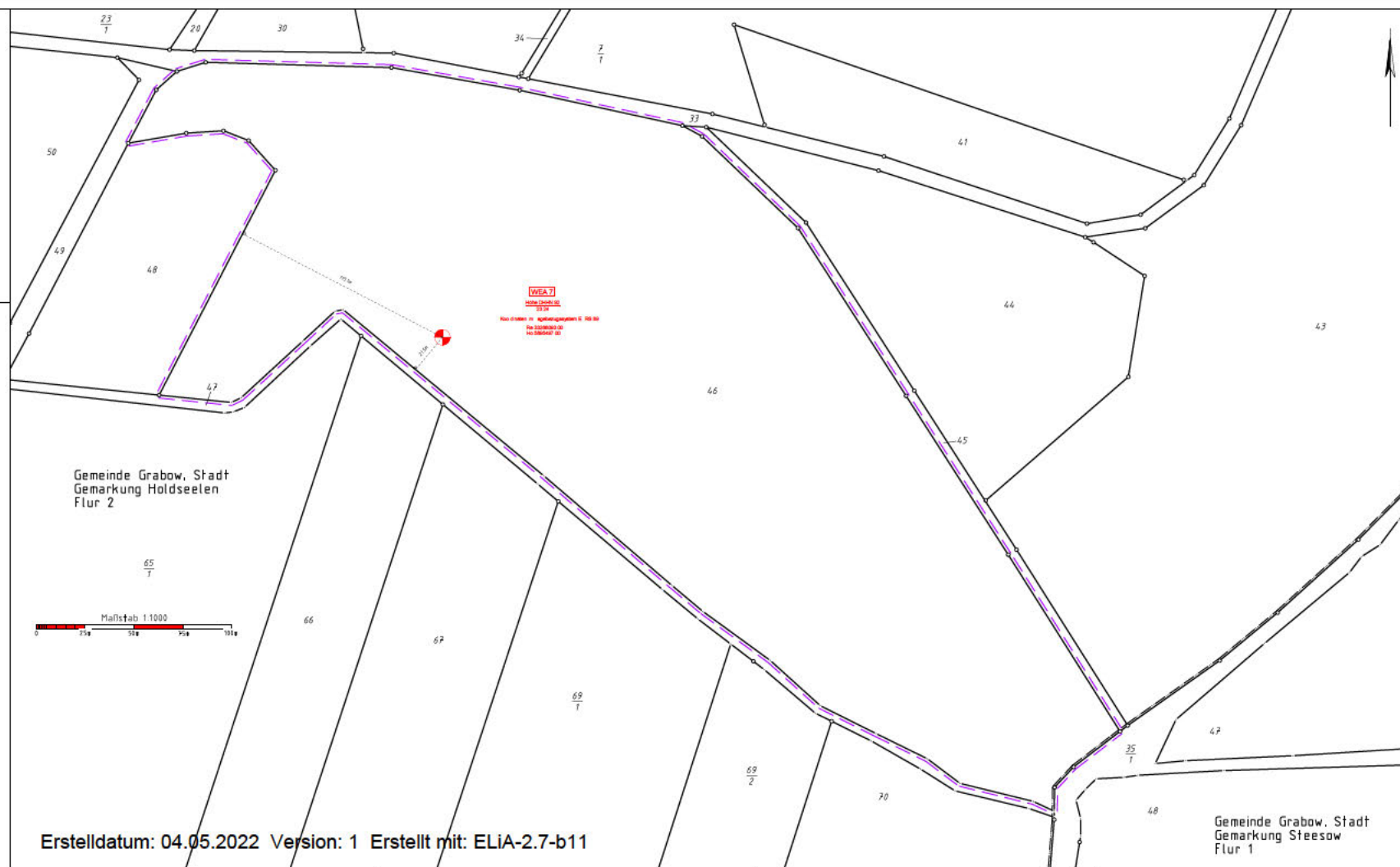
Der Lageplan wurde aufgrund amtlicher Unterlagen und mit offizier. Messung hergestellt.
 Die Katastergrenzen und Flurstückbezeichnungen wurden digital aus dem ALGOS-Datenbestand übernommen.
 Geoinformation:
 ©Kataster und Vermessungsamt für den Landkreis Ludwigslust-Parchim
 Stand: Liegenschaftskataster: 08.12.2020

Schwerin, den 11.03.2021 Frank Wagner 06V1

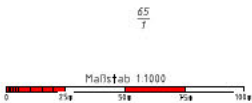
Koordinatenliste

Anlage Nummer	Standort	Gauss-Krüger, 3° br. Streifen (S 42/83 Pulkovo/Krassowski)		Gauss-Krüger (RD 83 Bessel Ellipsoid)		UTM-Koordinatensystem (ETRS 89)		Geographische Koordinaten Dezimalgrad (WGS 84)	
		Rechtswert	Hochwert	Rechtswert	Hochwert	Rechtswert	Hochwert	Rechtswert (östl. Länge)	Hochwert (nördl. Breite)
WEA7	Gemarkung Holdseelen, Flur 2, Flurstück 46	4466763,81	5892399,71	4466739,95	5891810,04	33266093,00	5895497,00	11,5012483717	53,1573847603

 <p>GIS / Bewertung / Vermessung</p> <ul style="list-style-type: none"> • Geprüfter Gutachter für Immobilienbewertung • Beratende Ingenieure <p>Mecklenburgstr. 61, 19053 Schwerin Tel.: 0385/55856-0 Fax : /55856-25 E-Mail: schwerin@wagner-weinke.de</p> <p>Grabenstraße 16, 18273 Güstrow Tel.: 03843/6964-0 Fax : /6964-25 E-Mail: gwestrow@wagner-weinke.de</p> <p>www.wagner-weinke.de</p>	Auftr.-Nr. 220138-00 Plan-Nr. 220138_Plan_amt_WEA7.mix Blatt-Anz. 1 Blatt-Nr. 1 Orientierung (ohne Maßstab)																																
	<p>Lageplan mit Grenzdarstellung Maßstab 1 : 1000</p> <p>Baugenehmigungsbehörde : Landkreis Ludwigslust-Parchim</p> <p>Bauvorhaben : Neubau einer Windenergieanlage</p> <p>Bauherr : SAB Projektentwicklung GmbH & Co.KG Berliner Platz 1, 25524 Itzehoe</p>																																
Gemeinde: Grabow, Stadt Gemarkung : Holdseelen Flur: 2																																	
<table border="1"> <thead> <tr> <th>Flurstück</th> <th>Fläche in m²</th> <th>LGB-Nr.</th> <th>Eigentümer</th> </tr> </thead> <tbody> <tr> <td>46</td> <td>80238</td> <td>10294</td> <td>[Redacted]</td> </tr> <tr> <td> </td> <td> </td> <td> </td> <td> </td> </tr> <tr> <td> </td> <td> </td> <td> </td> <td> </td> </tr> <tr> <td> </td> <td> </td> <td> </td> <td> </td> </tr> <tr> <td> </td> <td> </td> <td> </td> <td> </td> </tr> <tr> <td> </td> <td> </td> <td> </td> <td> </td> </tr> <tr> <td> </td> <td> </td> <td> </td> <td> </td> </tr> </tbody> </table>	Flurstück	Fläche in m²	LGB-Nr.	Eigentümer	46	80238	10294	[Redacted]																									
Flurstück	Fläche in m²	LGB-Nr.	Eigentümer																														
46	80238	10294	[Redacted]																														
Änderungen																																	
Nr.		geänd.am	Name	gepr.am	Name																												
1																																	
2																																	
3																																	
Bezeichnung: Windeignungsgebiet: Windpark Krinitz-Steeso																																	
Lagebezug : ETRS 89			Höhenbezug : DHHN 92 (SAPOS-Genauigkeit)																														
Für die Übereinstimmung von Projekteintragung und Bauzeichnung [Signature] , den 11/3/21 Entwurfsverfasser SAB WindTeam GmbH Berliner Platz 1, 25524 Itzehoe Tel.: 04821-40 39 7-0 Fax : -77			Der Lageplan wurde aufgrund amtlicher Unterlagen und mit örtlicher Messung hergestellt. Die Katastergrenzen und Flurstücksbezeichnungen wurden digital aus dem ALKIS-Datenbestand übernommen. Geoinformation: © Kataster und Vermessungsamt für den Landkreis Ludwigslust-Parchim Stand Liegenschaftskataster: 08.12.2020 Schwerin, den 11.03.2021 																														



Gemeinde Grabow, Stadt
Gemarkung Holdseelen
Flur 2



Erstelldatum: 04.05.2022 Version: 1 Erstellt mit: ELiA-2.7-b11

Legende

- Grenze planmäßig
- Gemarkung ohne
- Gemarkung ohne
- Gemarkung ohne
- Gemarkung ohne
- Gemarkung ohne
- WEA
- WEA
- WEA
- WEA

Anlage Nummer	Standort	Gauss-Krüger 2°N Streifen (Hochwert)	Gauss-Krüger (Hochwert)	UTM-Koordinatensystem (Hochwert)	Geographische Koordinaten (Hochwert)
		WGS 84	WGS 84	WGS 84	WGS 84
Gemarkung Holdseelen Flur 2 Flurstück 45		448793.81	592396.71	4487789.95	5891810.00
				3396063.00	5896487.00
				11.512483117	53.157947603

GIS / Bewertung / Vermessung
 Geografische Qualität für Immobilienbewertung
 Beratende Ingenieure

Waldow & Partner
 Wendenberg 01, 10235 Berlin
 Tel. 030 400011-10 Fax 030 400011-10
 E-Mail: waldow@wpartner.de www.waldow.de

Grabenstraße 16, 10115 Berlin
 Tel. 030 400011-10 Fax 030 400011-10
 E-Mail: waldow@wpartner.de www.waldow.de

Auftr.-Nr. 220118-00
 Plan-Nr. 220118_Plan_001_WEAT.mxd
 Blatt-Ausg. 1
 Blatt-Nr. 1
 Orientierung (ohne Maßstab)

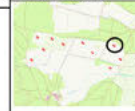
Lageplan mit Grenzdarstellung
 Maßstab 1 : 1000

Baugenehmigungsbehörde : Landkreis Ludwigslust-Panitzsch
 Bauvorhaben : Neubau einer Windenergieanlage

Bauherr : SAB Projektentwicklung GmbH & Co KG
 Berliner Platz 1, 25524 Itzehoe

Gemeinde Grabow, Stadt Gemarkung: Holdseelen | Flur: 2

Flurstück: 45 | Flurstück-Nr.: 50238 | 15094



Änderungen		gepr. am	name	gepr. am	name
1					
2					
3					

Bezeichnung: Windenergiegebiet, Windpark Kitzke, Steesow
 Lagebezug: ETRS 89 | Höhenbezug: DINN 92 (NAPOS-Gemessungen)

Das Katasteramt und Flurstückbesitzungen werden digital aus dem ALKIS-Datenbestand übernommen.
 © Kataster- und Vermessungsamt für den Landkreis Ludwigslust-Panitzsch
 Stand: Lagerstandsdatum: 05.03.2020

Entwurf/Zeichner: (Stempel, Unterschrift)

14/80

Schwedt, den 11.03.2021 Falk Wagner 0917

Gemeinde Grabow, Stadt
Gemarkung Steesow
Flur 1

Koordinatenliste

Anlage Nummer	Standort	Gauss-Krüger, 3° br. Streifen (S 42/83 Pulkovo/Krassowski)		Gauss-Krüger (RD 83 Bessel Ellipsoid)		UTM-Koordinatensystem (ETRS 89)		Geographische Koordinaten Dezimalgrad (WGS 84)	
		Rechtswert	Hochwert	Rechtswert	Hochwert	Rechtswert	Hochwert	Rechtswert (östl. Länge)	Hochwert (nördl. Breite)
WEA8	Gemarkung Holdseelen, Flur 2, Flurstück 70	4466955,41	5892030,51	4466931,55	5891440,84	33266269,00	5895120,00	11,5041507215	53,1540793850

 <p>GIS / Bewertung / Vermessung</p> <ul style="list-style-type: none"> • Geprüfter Gutachter für Immobilienbewertung • Beratende Ingenieure <p>Mecklenburgstr.61, 19053 Schwerin Tel.: 0385/55856-0 Fax : /55856-25 E-Mail: schwerin@wagner-weinke.de www.wagner-weinke.de</p> <p>Grabenstraße 16, 18273 Güstrow Tel.: 03843/6964-0 Fax : /6964-25 E-Mail: guestrow@wagner-weinke.de</p>	Aufr.-Nr. 220138-00
	Plan-Nr. 220138_Plan_amt_WEA8.mix
	Blatt-Anz. 1
	Blatt-Nr. 1
Orientierung (ohne Maßstab)	

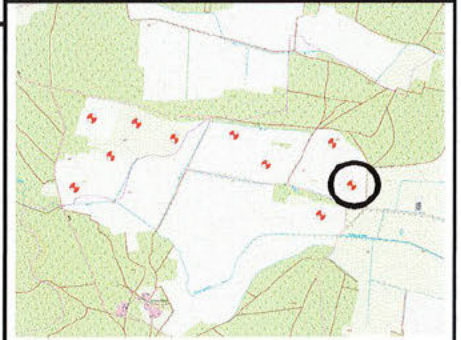
Lageplan mit Grenzdarstellung

Maßstab 1 : 1000

Baugenehmigungsbehörde : Landkreis Ludwigslust-Parchim

Bauvorhaben : Neubau einer Windenergieanlage

Bauherr : SAB Projektentwicklung GmbH & Co.KG
Berliner Platz 1, 25524 Itzho



Gemeinde: Grabow, Stadt Gemarkung : Holdseelen Flur: 2

Flurstück	Fläche in m²	LGB-Nr.	Eigentümer
70	57689	20361	[Redacted]

Änderungen

Nr.	geänd.am	Name	gepr.am	Name
1				
2				
3				

Bezeichnung: Windeignungsgebiet: Windpark Krinitz-Steosow

Lagebezug : ETRS 89

Höhenbezug : DHHN 92 (SAPOS-Genauigkeit)

Für die Übereinstimmung von Projekteintragung und Bauzeichnung

Wiel, den *14/1/21*

Entwurfsverfasser

SAB WindTeam GmbH (Stempel, Unterschrift)
Berliner Platz 1 * 25524 Itzho
Tel.: 04821-48 39 7-0 Fax : -77

Der Lageplan wurde aufgrund amtlicher Unterlagen und mit örtlicher Messung hergestellt.

Die Katastergrenzen und Flurstücksbezeichnungen wurden digital aus dem ALKIS-Datenbestand übernommen.

Geoinformation:
© Kataster und Vermessungsamt für den Landkreis Ludwigslust-Parchim
Stand Liegenschaftskataster: 08.12.2020



Schwerin, den 11.03.2021

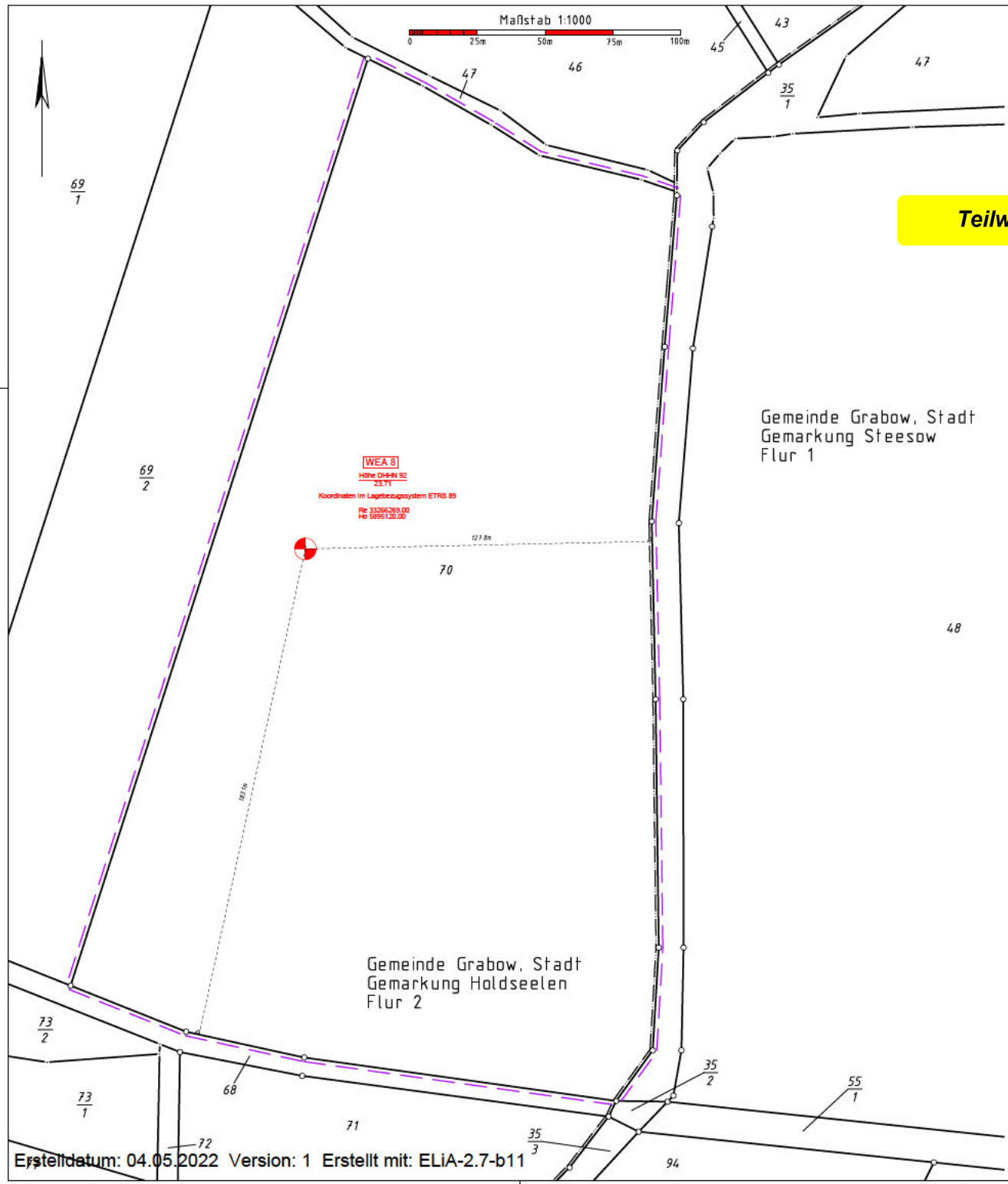
Maßstab 1:1000



Legende

- Zugehörigkeitshalten
- Gemeindegrenze
- Gemarkungsgrenze
- Flurgrenze
- Flurstücksgrenze
- Grenze Baugrundstück
- geoz. ante Windkraftanlage
- WEA
- Grenzabstandsmaß, rechtsw. unter Berücksichtigung der Zuverlässigkeit des Katasterschneides
- Flurstückbezeichnung

Teilweise aus Datenschutzgründen geschwärzt.



Gemeinde Grabow, Stadt Gemarkung Steesow Flur 1

WEA 8
 Höhe DHHN 92
 23,71
 Koordinaten im Lagebezugssystem ETRS 89
 Re 33266268,00
 Hb 5895120,00

Koordinatentabelle

Anlage Nummer	Standort	Gauss-Krüger, 3 ^{te} Strahlen (S 42/83 Pukow/Krasowsk)		Gauss-Krüger (RD 83 Bessel Ellipsoid)		UTM-Koordinatensystem (ETRS 89)		Geographische Koordinaten (Dezimalgrad (WGS 84))	
		Rechtswert	Hochwert	Rechtswert	Hochwert	Rechtswert	Hochwert	Rechtswert (ost. Länge)	Hochwert (nord. Breite)
WEA 8	Gemarkung Holdseelen, Flur 2, Flurstück 70	4486955,41	5802030,51	4486931,55	5891440,84	33266268,00	5895120,00	11,5041507215	53,1540763850

GIS / Bewertung / Vermessung

- Geprüfter Gutachter für Immobilienbewertung
- Beratende Ingenieure

WAGNER / WEINKE
 Ingenieure

Reckenberger 61, 19053 Schwerin
 Tel. 03830285-0 Fax. 03830285-25
 E-Mail: schwein@wagner-weinke.de
 www.wagner-weinke.de

Grabenstraße 16, 18273 Ostrow
 Tel. 03844966-0 Fax. 4094-25
 E-Mail: gut@wv@wagner-weinke.de
 www.wagner-weinke.de

Auftr.-Nr. 220138-00
 Plan-Nr. 220138_Plan_amt_WEA8.mxd
 Blatt-Anz. 1
 Blatt-Nr. 1
 Orientierung (ohne Maßstab)

Lageplan mit Grenzdarstellung
 Maßstab 1 : 1000

Baugenehmigungsbehörde : Landkreis Ludwigslust-Parchim

Bauvorhaben : Neubau einer Windenergieanlage

Bauherr : SAB Projektentwicklung GmbH & Co.KG
 Berliner Platz 1, 25524 Itzhohe



Gemeinde Grabow, Stadt Gemarkung : Holdseelen Flur: 2		Eigentümer	
Flurstück	Fläche in m ²	LGB-Nr.	
70	57689	20361	

Änderungen

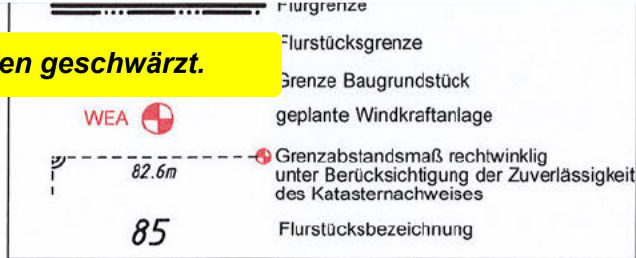
Nr.	getrd.am	Name	gepr.am	Name
1				
2				
3				

Bezeichnung: Windeneignungsgebiet: Windpark Kinitz-Steosow
 Lagebezug : ETRS 89 Höhenbezug : DHHN 92 (SAPOS-Genauigkeit)

Für die Überarbeitung von Projektentwurf und Bauzeichnung
 den
 Entwurfsverfasser
 (Stempel, Unterschrift)

Der Lageplan wurde aufgrund amtlicher Unterlagen und mit örtlicher Messung hergestellt.
 Die Katastergrenzen und Flurstückbezeichnungen wurden digital aus dem ALKIS-Datenbestand übernommen.
 Geoinformation © Kataster und Vermessungsamt für den Landkreis Ludwigslust-Parchim stand Liegenschaftskataster: 06.12.2020

Teilweise aus Datenschutzgründen geschwärzt.



Koordinatenliste

Anlage Nummer	Standort	Gauss-Krüger, 3° br. Streifen (S 42/83 Pulkovo/Krassowski)		Gauss-Krüger (RD 83 Bessel Ellipsoid)		UTM-Koordinatensystem (ETRS 89)		Geographische Koordinaten Dezimalgrad (WGS 84)	
		Rechtswert	Hochwert	Rechtswert	Hochwert	Rechtswert	Hochwert	Rechtswert (östl. Länge)	Hochwert (nördl. Breite)
WEA9	Gemarkung Holdseelen, Flur 2, Flurstück 78	4466685,04	5891749,00	4466661,19	5891159,33	33265987,00	5894850,00	11,5001387723	53,1515330622



GIS / Bewertung / Vermessung

- Geprüfter Gutachter für Immobilienbewertung
- Beratende Ingenieure

Mecklenburgstr. 61, 19053 Schwerin
Tel.: 0385/55856-0 Fax: /55856-25
E-Mail: schwerin@wagner-weinke.de

Grabenstraße 16, 18273 Güstrow
Tel.: 03843/6964-0 Fax: /6964-25
E-Mail: guestrow@wagner-weinke.de

www.wagner-weinke.de

Aufr.-Nr. 220138-00

Plan-Nr. 220138_Plan_amt_WEA9.mix

Blatt-Anz. 1

Blatt-Nr. 1

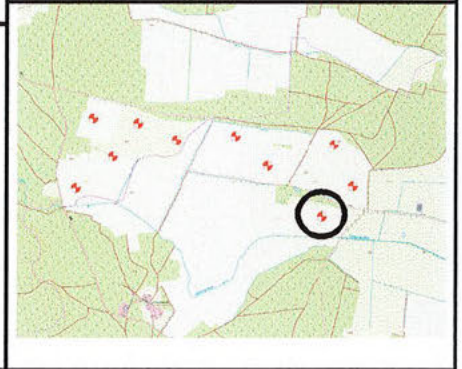
Orientierung (ohne Maßstab)

Lageplan mit Grenzdarstellung
Maßstab 1 : 1000

Baugenehmigungsbehörde : Landkreis Ludwigslust-Parchim

Bauvorhaben : Neubau einer Windenergieanlage

Bauherr : SAB Projektentwicklung GmbH & Co.KG
Berliner Platz 1, 25524 Itzhoe



Gemeinde: Grabow, Stadt		Gemarkung : Holdseelen		Flur: 2
Flurstück	Fläche in m²	LGB-Nr.	Eigentümer	
78	83967	10017	[REDACTED]	

Änderungen				
Nr.	geänd.am	Name	gepr.am	Name
1				
2				
3				

Bezeichnung: Windeignungsgebiet: Windpark Krinitz-Steosow

Lagebezug : ETRS 89 Höhenbezug : DHHN 92 (SAPOS-Genauigkeit)

Für die Übereinstimmung von Projekteintragung und Bauzeichnung

Kil, den 14/7/21

Entwurfsverfasser

SAB WindTeam GmbH
Berliner Platz 1, 25524 Itzhoe
Tel.: 04821-40 39 7-0 Fax : -77

Der Lageplan wurde aufgrund amtlicher Unterlagen und mit örtlicher Messung hergestellt.

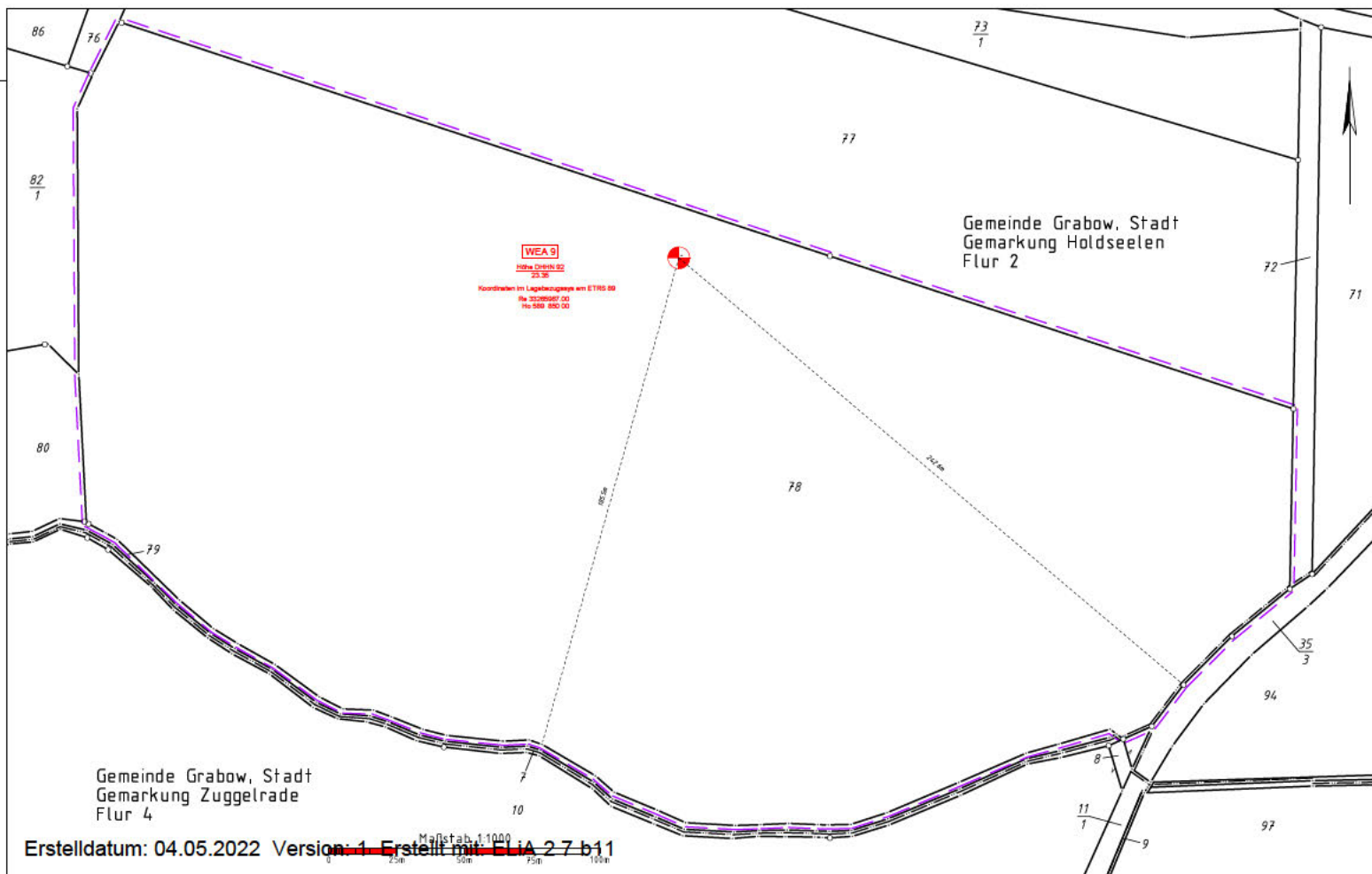
Die Katastergrenzen und Flurstücksbezeichnungen wurden digital aus dem ALKIS-Datenbestand übernommen.

Geoinformation:
© Kataster und Vermessungsamt für den Landkreis Ludwigslust-Parchim
Stand Liegenschaftskataster: 08.12.2020

Schwerin, den 11.03.2021



Frank Wagner ObVI



Legende

- Zugelände behalten
- Gemarkungsgrenze
- Flurgrenze
- Flurstücksgrenze
- Grenze Baugrundstück
- gepflanzte Windkraftanlage
- WEA 9
- Grenze Baugrundstück mit WEA 9
- gepflanzte Windkraftanlage mit WEA 9
- gepflanzte Windkraftanlage mit WEA 9 und WEA 85
- gepflanzte Windkraftanlage mit WEA 9 und WEA 85 und WEA 85

Anlage Nummer	Standort	Gauß-Krüger 2 ^{te} Nr. System (S 4313 Pulkov/Klassowitz)		Gauß-Krüger (D 83 Bessel/Espanol)		UTM-Standardkoordinaten (ETRS 89)		Geographische Koordinaten (Datumgrad (WGS 84))	
		Rechtswert	Hochwert	Rechtswert	Hochwert	Rechtswert	Hochwert	Rechtswert	Hochwert
WEA 9	Gemarkung Holdseelen, Flur 2, Flurstück 78	4866685,04	5891749,00	4866681,10	5891150,33	33265687,00	5894850,30	11.9001387723	53.1515330622

GIS / Bewertung / Vermessung

- Geprüfter Gutachter für Immobilienbewertung
- Berater Ingenieure

WAGNER WEINKE Ingenieure

Mecklenburger Str. 100/3 Schwerin
Tel. 0385-5556-0 Fax 0385-5556-25
E-Mail: schwan@wagner-weinke.de www.wagner-weinke.de

Grabenstraße 16, 15273 Grabow
Tel. 0384-5568-0 Fax 0384-5568-25
E-Mail: qa@wagner-weinke.de

Auftr.-Nr. 220138-00
Plan-Nr. 220138_Plan_amt_WEA9.mxd
Blatt-Anz. 1
Blatt-Nr. 1
Orientierung (ohne Maßstab)

Lageplan mit Grenzdarstellung
Maßstab 1 : 1000

Baugenehmigungsbehörde : Landkreis Ludwigslust-Parchim

Bauvorhaben : Neubau einer Windenergieanlage

Bauherr : SAB Projektentwicklung GmbH & Co.KG
Bertiner Platz 1, 25524 Itzehoe

Flurstück	Fläche in m²	LÜB-Nr.	Eigentümer
78	81967	10017	[Redacted]

Änderungen

Nr.	gebild.am	Name	gepr.am	Name
1				
2				
3				

Bezeichnung: Windenergiegebiet: Windpark Krinitz-Stesow

Lagebezug: ETRS 89 | Höhenbezug: DHHN 92 (SAPCS-Genauigkeit)

Für die Überstimmung von Projektentwurf und Bestandszeichnung

den:

Entwurfsverfasser

(Stempel, Unterschrift)

Der Lageplan wurde aufgrund amtlicher Unterlagen und mit örtlicher Messung angefertigt.

Die Katastergrenzen und Flurstücksbezeichnungen wurden digital aus dem ALKUS-Datenbestand übernommen.


© Kataster und Vermessungsamt für den Landkreis Ludwigslust-Parchim
Stand Liegenschaftskataster 08.12.2020

Schwerin, den 11.03.2021

16/80
Frank Wagner 0611

Koordinatenliste

Anlage Nummer	Standort	Gauss-Krüger, 3° br. Streifen (S 42/83 Pulkovo/Krassowski)		Gauss-Krüger (RD 83 Bessel Ellipsoid)		UTM-Koordinatensystem (ETRS 89)		Geographische Koordinaten Dezimalgrad (WGS 84)	
		Rechtswert	Hochwert	Rechtswert	Hochwert	Rechtswert	Hochwert	Rechtswert (östl. Länge)	Hochwert (nördl. Breite)
WEA10	Gemarkung Krinitz, Flur 4, Flurstück 12/1	4464438,93	5891908,94	4464415,08	5891319,25	33263749,00	5895104,00	11,4665495704	53,1528245333



WAGNER/WEINKE
Ingenieure

GIS / Bewertung / Vermessung

- Geprüfter Gutachter für Immobilienbewertung
- Beratende Ingenieure

Mecklenburgstr.61, 19053 Schwerin
Tel.: 0385/55856-0 Fax : /55856-25
E-Mail: schwerin@wagner-weinke.de

Grabenstraße 16, 18273 Güstrow
Tel.: 03843/6964-0 Fax : /6964-25
E-Mail: gwestrow@wagner-weinke.de

www.wagner-weinke.de

Auftr.-Nr. 220138-00

Plan-Nr. 220138_Plan_amt_WEA10.mix

Blatt-Anz. 1

Blatt-Nr. 1

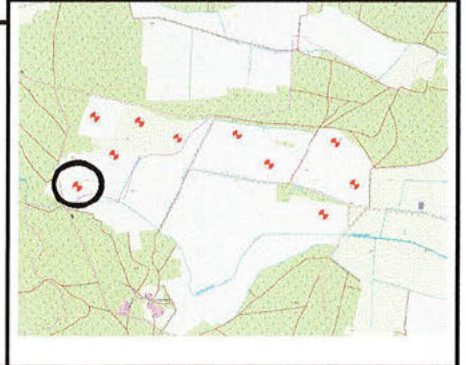
Orientierung (ohne Maßstab)

Lageplan mit Grenzdarstellung
Maßstab 1 : 1000

Baugenehmigungsbehörde : Landkreis Ludwigslust-Parchim

Bauvorhaben : Neubau einer Windenergieanlage

Bauherr : SAB Projektentwicklung GmbH & Co.KG
Berliner Platz 1, 25524 Itzhoe



Gemeinde: Milow		Gemarkung : Krinitz		Flur: 4	
Flurstück	Fläche in m ²	LGB-Nr.	Eigentümer		
12/1	96597	40001	[REDACTED]		

Änderungen					
Nr.	geänd.am	Name	gepr.am	Name	
1					
2					
3					

Bezeichnung: Windeignungsgebiet: Windpark Krinitz-Steosow

Lagebezug : ETRS 89 Höhenbezug : DHHN 92 (SAPOS-Genauigkeit)

Für die Übereinstimmung von Projekteintragung und Bauzeichnung

KW, den 14/7/21

Entwurfsverfasser

SAB WindTeam GmbH
Berliner Platz 1 • 25524 Itzehoe
Tel.: 04821-40 39 7-0 Fax : -77

(Stempel, Unterschrift)

Der Lageplan wurde aufgrund amtlicher Unterlagen und mit örtlicher Messung hergestellt.

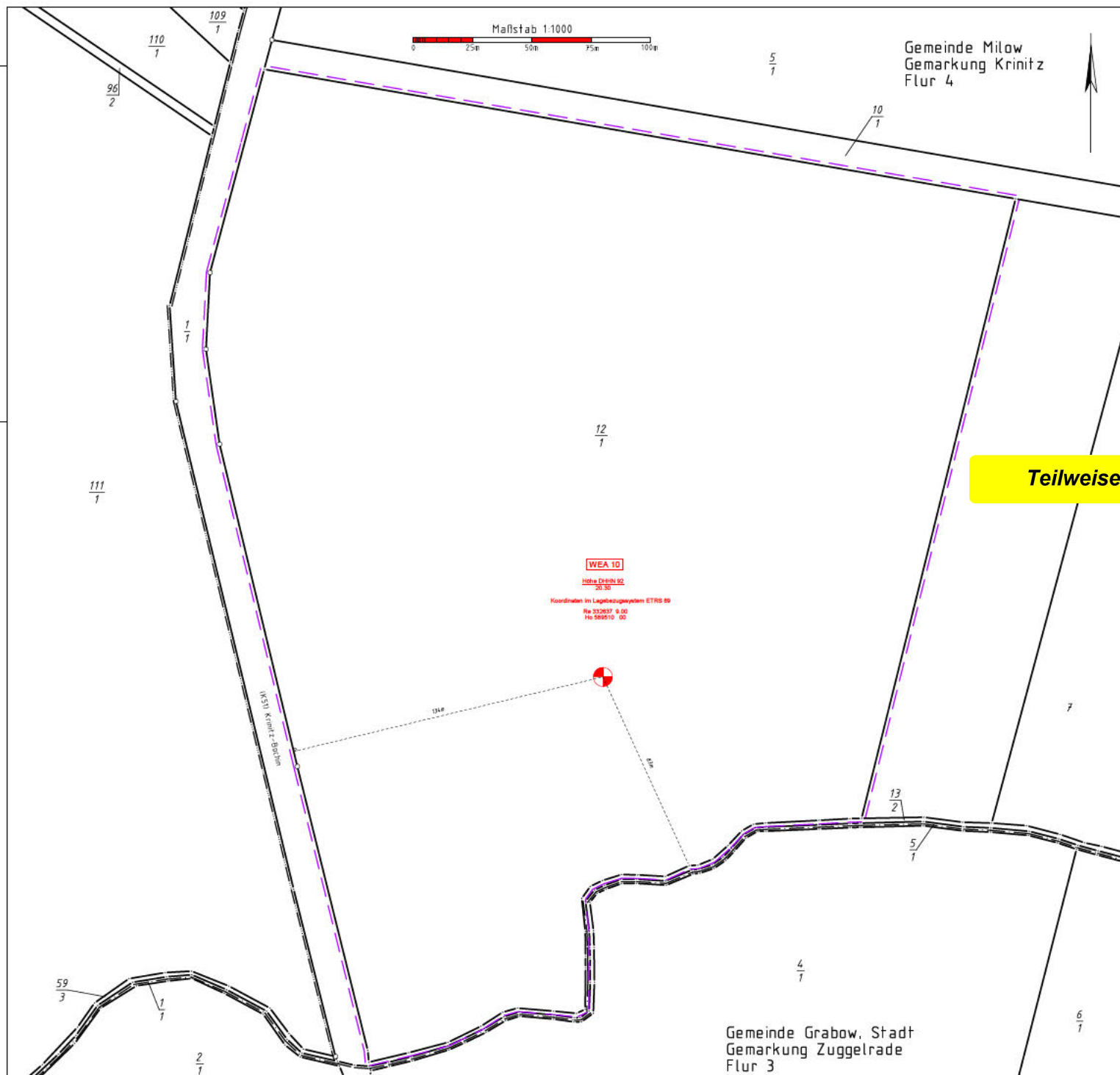
Die Katastergrenzen und Flurstücksbezeichnungen wurden digital aus dem ALKIS-Datenbestand übernommen.

Geoinformation:
© Kataster und Vermessungsamt für den Landkreis Ludwigslust-Parchim
Stand Liegenschaftskataster: 08.12.2020

Schwerin, den 11.03.2021



Frank Wagner Obv.
Frank Wagner



Gemeinde Milow
Gemarkung Krinitz
Flur 4

Legende

- Zugehörige Flächen
- Gemarkungsgrenze
- Flurgrenze
- Flurstücksgrenze
- Grenze Baugrubendück
- gepflanzte Windfuchel an Lage
- Grenzabstandmaß rechts/links unter Berücksichtigung der Zuver. des Züvermaßes des Katastraltabelle aus
- Flurstückbezeichnung

WEA 10
85

Teilweise aus Datenschutzgründen geschwärzt.

WEA 10
Höhe **Drehh. 82**
03.35
Koordinaten im Lagebezugssystem ETRS 89
No 532637 9.00
Ho 589510 00

Koordinatenliste

Anlage Nummer	Standort	Gauss-Krüger 3° für Siedeln (S 4593 Pulvitz/Krasowki)		Gauss-Krüger (RD 8) Bessel (Spöck)		UTM Koordinatensystem (ETRS 89)		Geographische Koordinaten (WGS 84)	
		Rechtswert	Hochwert	Rechtswert	Hochwert	Rechtswert	Hochwert	Rechtswert (Std. Länge)	Hochwert (nörd. Breite)
WEA10	Gemarkung Krinitz, Flur 4, Flurstück 121	4484438.93	5891008.04	4464415.08	5891319.25	33063749.03	5895104.00	11.4865495704	51.1528245333

GIS / Bewertung / Vermessung

- Geprüfter Gutachter für Immobilienbewertung
- Beratende Ingenieure

WAGNER/WEINKE
Ingenieurbüro

Mecklenburger Str. 100/5 Schwerin
Tel. 13855389-0 Fax: 13856-25
E-Mail: schwein@wagner-weinke.de
www.apoc.wa-we.de

Grabenstraße 10, 1273 Güstrow
Tel. 03843694-0 Fax: 496425
E-Mail: guelwies@wagner-weinke.de

Auftr.-Nr. 220138-00
Plan-Nr. 220138_Plan_uml_WEA10.mxd
Blatt-Anz. 1
Blatt-Nr. 1
Orientierung (ohne Maßstab)

Lageplan mit Grenzdarstellung
Maßstab 1 : 1000

Baugenehmigungsbehörde : Landkreis Ludwigslust-Parchim
Bauvorhaben : Neubau einer Windenergieanlage

Bauherr : SAB Projektentwicklung GmbH & Co KG
Berliner Platz 1, 25524 Itzehoe

Gemeinde: Milow	Gemarkung : Krinitz	Flur: 4	Eigentümer
Flurstück 12/1	Fläche in m ² 96597	LGB-Nr. 40001	[Redacted]

Änderungen

Nr.	gebild. am	Name	gepr. am	Name
1				
2				
3				

Bezeichnung: Windeneigungsgebiet: Windpark Krinitz-Steesow
Lagebezug : ETRS 89
Höhebezug : DHHN 92 (SAPOS-Genüdigkeit)

Für die Überentwurf von Projektentwurf und Bauzeichnung
den

Der Lageplan wurde aufgrund anticher Unterlagen und mit örtlicher Messung hergestellt.
Die Katastergrenzen und Flurstückbezeichnungen wurden digital aus dem ALKIS-Datenbestand übernommen.
Geoinformation
© Kataster und Vermessungsamt für den Landkreis Ludwigslust-Parchim
Stand: Liegenschaftskataster: 08.12.2020

Erstverfasser
(Stempel, Unterschrift)

Erstelldatum: 04.05.2022 Version: 1 Erstellt mit: ELiA-2.7-b11

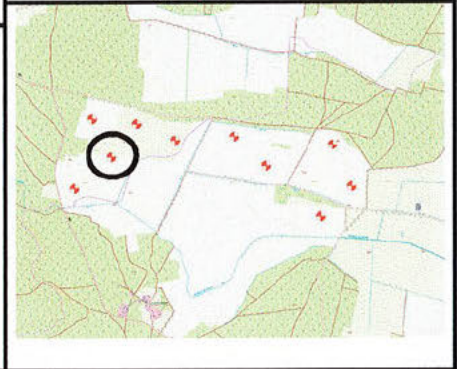
Gemeinde Grabow, Stadt
Gemarkung Zuggelrade
Flur 3

Koordinatenliste

Anlage Nummer	Standort	Gauss-Krüger, 3° br. Streifen (S 42/83 Pulkovo/Krassowski)		Gauss-Krüger (RD 83 Bessel Ellipsoid)		UTM-Koordinatensystem (ETRS 89)		Geographische Koordinaten Dezimalgrad (WGS 84)	
		Rechtswert	Hochwert	Rechtswert	Hochwert	Rechtswert	Hochwert	Rechtswert (östl. Länge)	Hochwert (nördl. Breite)
WEA11	Gemarkung Krinitz, Flur 4, Flurstück 5/1	4464758,65	5892206,53	4464734,80	5891616,84	33264081,00	5895388,00	11,4712955915	53,1555197077

 <p>GIS / Bewertung / Vermessung</p> <ul style="list-style-type: none"> • Geprüfter Gutachter für Immobilienbewertung • Beratende Ingenieure <p>Mecklenburgstr.61, 19053 Schwerin Tel.: 0385/55856-0 Fax : /55856-25 E-Mail: schwerin@wagner-weinke.de www.wagner-weinke.de</p> <p>Grabenstraße 16, 16273 Güstrow Tel.: 03943/6964-0 Fax : /6964-25 E-Mail: guestrow@wagner-weinke.de</p>	Auftr.-Nr. 220138-00
	Plan-Nr. 220138_Plan_amt_WEA11.mix
	Blatt-Anz. 1
	Blatt-Nr. 1
Orientierung (ohne Maßstab)	

Lageplan mit Grenzdarstellung
 Maßstab 1 : 1000
 Baugenehmigungsbehörde : Landkreis Ludwigslust-Parchim
 Bauvorhaben : Neubau einer Windenergieanlage
 Bauherr : SAB Projektentwicklung GmbH & Co.KG
 Berliner Platz 1, 25524 Itzhoe



Gemeinde: Milow		Gemarkung : Krinitz		Flur: 4	
Flurstück	Fläche in m ²	LGB-Nr.	Eigentümer		
5/1	161423	40109	[Redacted]		

Änderungen					
Nr.	geänd.am	Name	gepr.am	Name	
1					
2					
3					

Bezeichnung: Windeignungsgebiet: Windpark Krinitz-Steosow
 Lagebezug : ETRS 89 Höhenbezug : DHHN 92 (SAPOS-Genauigkeit)

Für die Übereinstimmung von Projekteintragung und Bauzeichnung
Kent, den *11/7/21*
 Entwurfsverfasser
SAB WindTeam GmbH
 Berliner Platz 1, 25524 Itzhoe
 Tel.: 04821-40 39 7...
 (Stempel, Unterschrift)


Der Lageplan wurde aufgrund amtlicher Unterlagen und mit örtlicher Messung hergestellt.
 Die Katastergrenzen und Flurstücksbezeichnungen wurden digital aus dem ALKIS-Datenbestand übernommen.
 Geoinformation:
 © Kataster und Vermessungsamt für den Landkreis Ludwigslust-Parchim
 Stand Liegenschaftskataster: 08.12.2020
 Schwerin, den 11.03.2021


WP Krinitz-Steosow

2.3 Liegenschaftskarte WEA A1

Erstellt am 02.03.2021 | Bearbeiter: BF

Legende


 29/18 Steeosow
Eignungsgebiet für Windenergieanlagen
gem. Teilfortschreibung Kap. 6.5 RREP WM
2. Entwurf (Stand November 2018)


 Rotorradius: 81 m


Standortflurstück


 WEA A1
Gemarkung Krinitz; Flur 4; Flurstück 3/3
(ehem. 3/1)

geplante Zuwegungen, Kranstellflächen, Montageflächen und Überschwenkbereiche

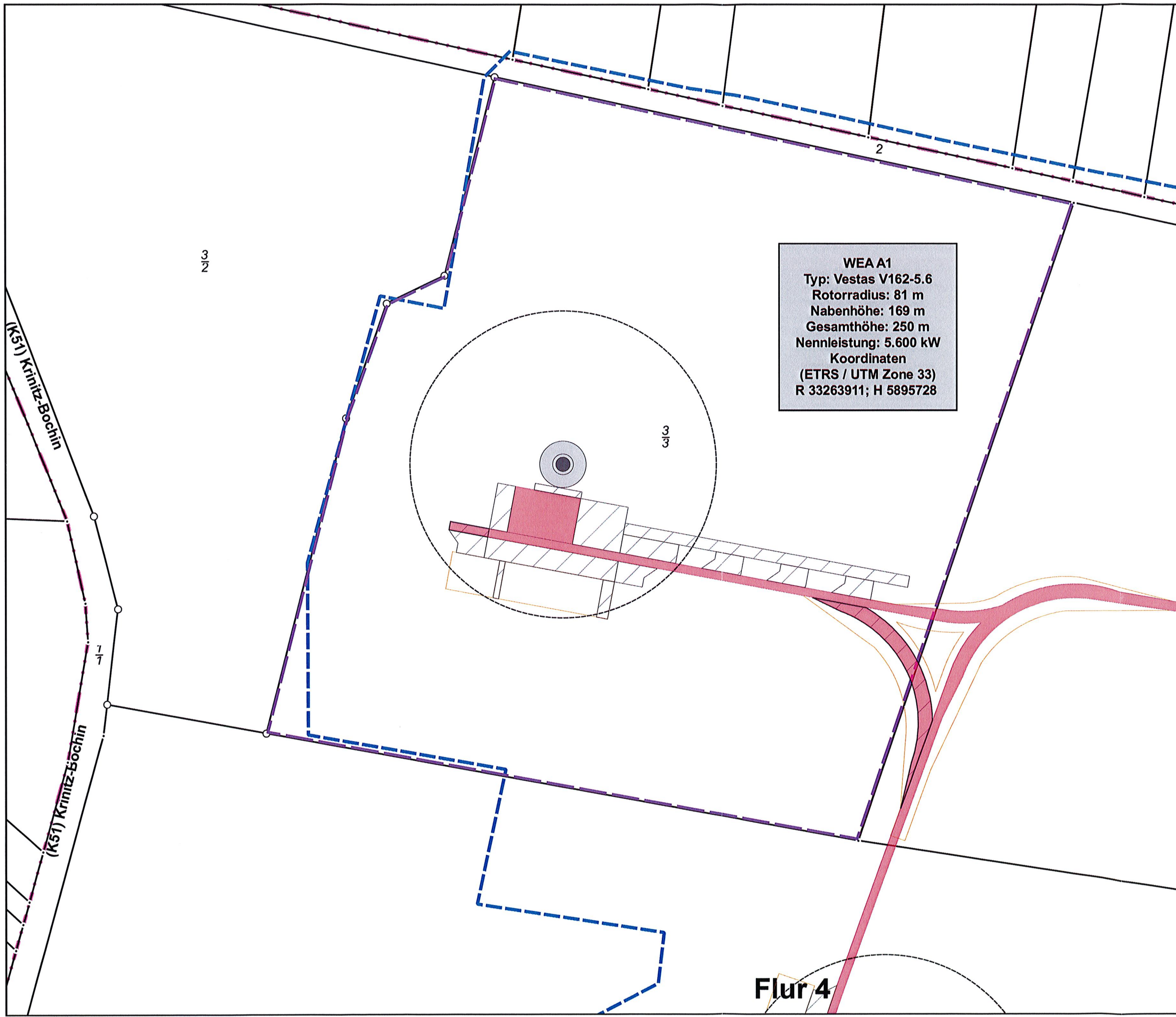
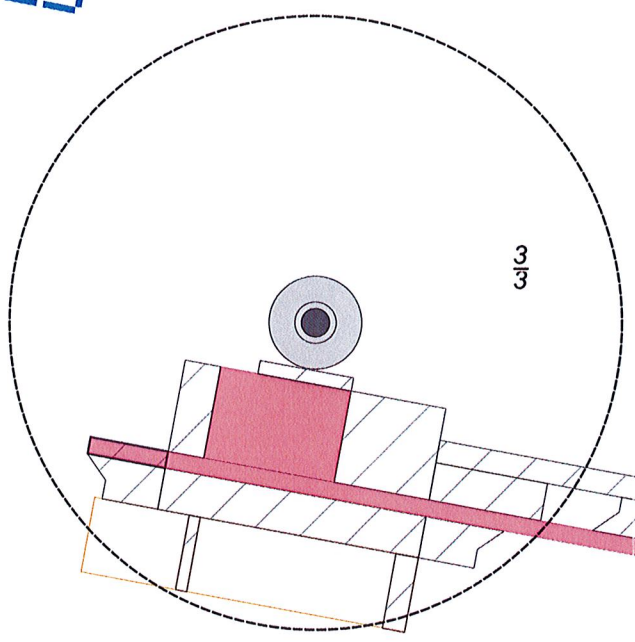
 dauerhaft

 evtl. späterer Rückbau

 temporär

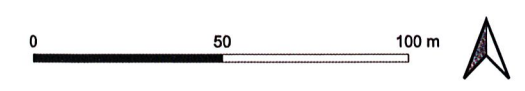
 Überschwenkbereiche und
Hindernisfreiflächen

WEA A1
Typ: Vestas V162-5.6
Rotorradius: 81 m
Nabenhöhe: 169 m
Gesamthöhe: 250 m
Nennleistung: 5.600 kW
Koordinaten
(ETRS / UTM Zone 33)
R 33263911; H 5895728



SAB Projektentwicklung GmbH & Co. KG
Antragsteller, Dipl.-Phys. Dirk Steate
Berliner Platz 1 * 25524 Itzehoe
Tel.: 04821 40397-0 * Fax: 04821 40397-77
Kiel / Itzehoe, den 02.03.2021 Unterschrift

SAB WindTeam GmbH
Vorhabengenehmiger, Dipl.-Ing. Carsten Müller
Berliner Platz 1 * 25524 Itzehoe
Tel.: 04821 40397-0 * Fax: 04821 40397-77
Kiel / Itzehoe, den 02.03.2021 Unterschrift



Kartengrundlage: ©GeoBasis-DE/M-V<2021>

Koordinatenbezugssystem: ETRS89 / UTM Zone 33

Blattgröße: DIN A3 Maßstab: 1:2.000

 **SAB**
WindTeam
Entwurfsverfasser:
SAB WindTeam GmbH
Berliner Platz 1, 25524 Itzehoe
Telefon: +49 (4821) 40397-0
Mail: info@sab-windteam.de


Flur 4


WP Krinitz-Steosow

2.3 Liegenschaftskarte WEA A2

Erstellt am 02.03.2021 | Bearbeiter: BF

Legende


 29/18 Steeosow
Eignungsgebiet für Windenergieanlagen
gem. Teilfortschreibung Kap. 6.5 RREP WM
2. Entwurf (Stand November 2018)

 Rotorradius: 75 m


Standortflurstück

 WEA A2
Gemarkung Krinitz; Flur 4; Flurstück 4

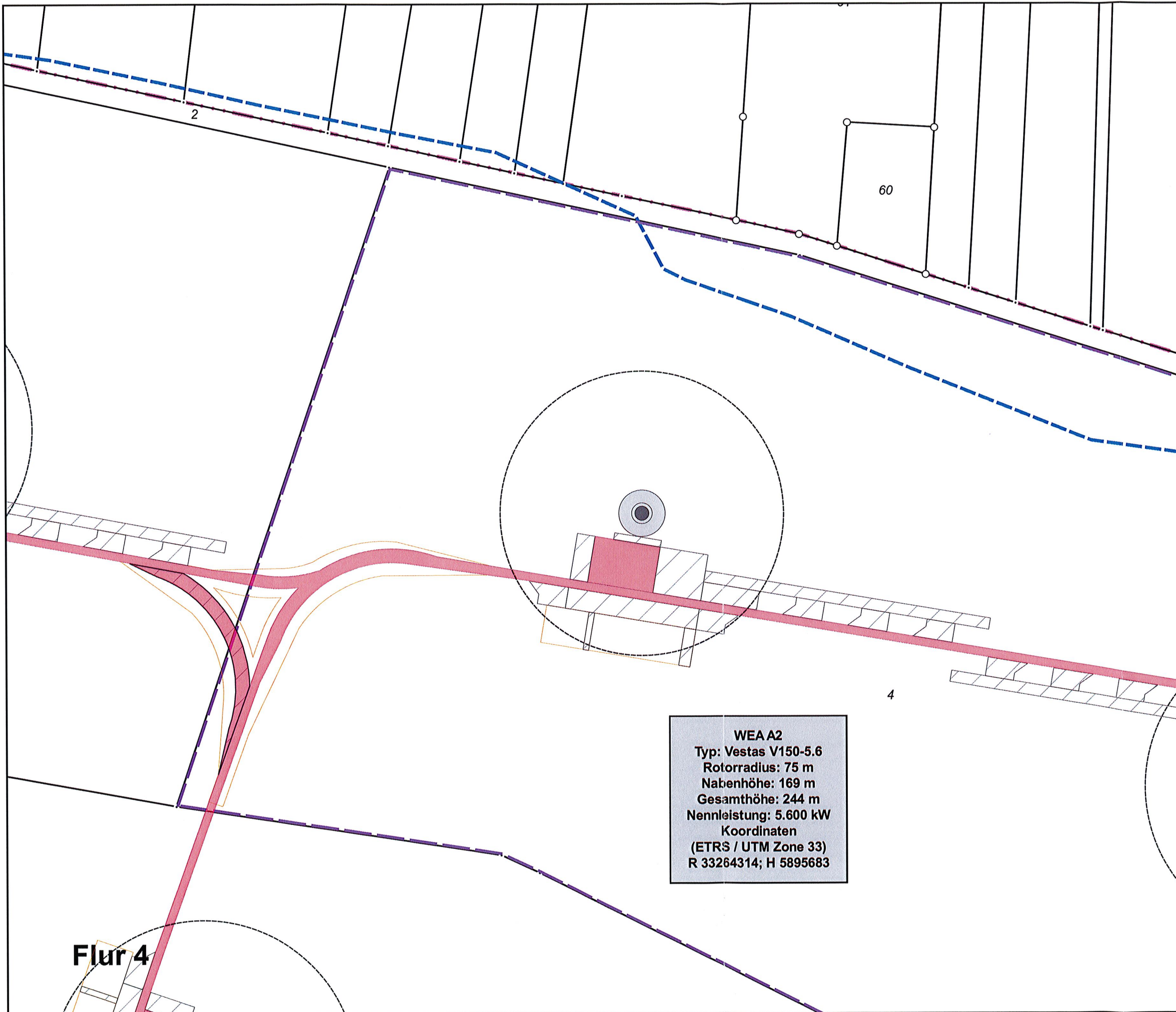
geplante Zuwegungen, Kranstellflächen, Montageflächen und Überschwenkbereiche

 dauerhaft

 evtl. späterer Rückbau

 temporär

 Überschwenkbereiche und
Hindernisfreiflächen



WEA A2
Typ: Vestas V150-5.6
Rotorradius: 75 m
Nabenhöhe: 169 m
Gesamthöhe: 244 m
Nennleistung: 5.600 kW
Koordinaten
(ETRS / UTM Zone 33)
R 33264314; H 5895683

SAB Projektentwicklung GmbH & Co. KG
Antragsteller: Dipl.-Phys. Dirk Staats
Berliner Platz 1 * 25524 Itzehoe
Kiel / Itzehoe, den 02.03.2021
Tel: +49 4821 40397-0 * Fax: -77

SAB WindTeam GmbH
Vorlageberechtigte: Dipl.-Ing. Edgar Müller
Berliner Platz 1 * 25524 Itzehoe
Kiel / Itzehoe, den 02.03.2021
Tel: +49 4821 40397-0 * Fax: -77



Kartengrundlage: ©GeoBasis-DE/M-V<2021>

Koordinatenbezugssystem: ETRS89 / UTM Zone 33

Blattgröße: DIN A3 Maßstab: 1:2.000


SAB WindTeam
Entwurfsverfasser:
SAB WindTeam GmbH
Berliner Platz 1, 25524 Itzehoe
Telefon: +49 (4821) 40397-0
Mail: info@sab-windteam.de

WP Krinitz-Steesow

2.3 Liegenschaftskarte WEA A3

Erstellt am 02.03.2021 | Bearbeiter: BF

Legende


 29/18 Steesow
Eignungsgebiet für Windenergieanlagen
gem. Teilfortschreibung Kap. 6.5 RREP WM
2. Entwurf (Stand November 2018)


 Rotorradius: 81 m


Standortflurstück

 WEA A3
Gemarkung Krinitz; Flur 4; Flurstück 4

geplante Zuwegungen, Kranstellflächen, Montageflächen und Überschwenkbereiche

 dauerhaft

 evtl. späterer Rückbau

 temporär

 Überschwenkbereiche und
Hindernisfreiflächen

WEA A3
Typ: Vestas V162-5.6
Rotorradius: 81 m
Nabenhöhe: 169 m
Gesamthöhe: 250 m
Nennleistung: 5.600 kW
Koordinaten
(ETRS / UTM Zone 33)
R 33264661; H 5895538

SAB Projektentwicklung GmbH & Co. KG
Antragsteller: Dipl.-Phys. Dirk Staats
Berliner Platz 1 * 25524 Itzehoe
Kiel / Itzehoe, den 21.03.2021
Tel: +49 (4821) 40397-0 Fax: -77

SAB WindTeam GmbH
Vorlageberechtigte: Dipl.-Ing. Eckhard Müller
Berliner Platz 1 * 25524 Itzehoe
Kiel / Itzehoe, den 21.03.2021
Tel: +49 (4821) 40397-0 Fax: -77



Kartengrundlage: ©GeoBasis-DE/M-V<2021>

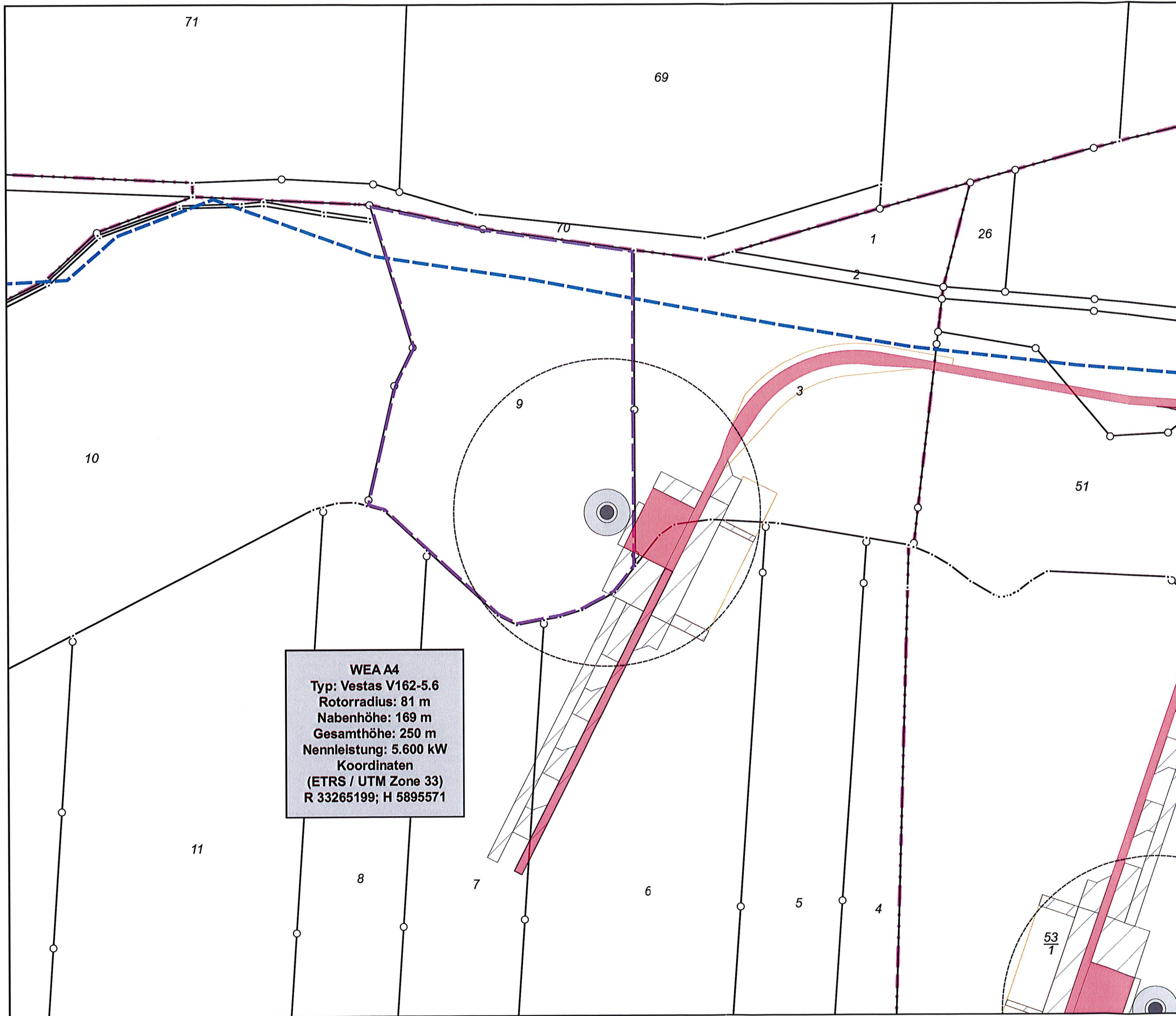
Koordinatenbezugssystem: ETRS89 / UTM Zone 33

Blattgröße: DIN A3

Maßstab: 1:2.000



Entwurfsverfasser:
SAB WindTeam GmbH
Berliner Platz 1, 25524 Itzehoe
Telefon: +49 (4821) 40397-0
Mail: info@sab-windteam.de










WEA A4
 Typ: Vestas V162-5.6
 Rotorradius: 81 m
 Nabhöhe: 169 m
 Gesamthöhe: 250 m
 Nennleistung: 5.600 kW
 Koordinaten
 (ETRS / UTM Zone 33)
 R 33265199; H 5895571

WP Krinitz-Steosow

2.3 Liegenschaftskarte WEA A4


Erstellt am 02.03.2021 | Bearbeiter: BF

Legende

-  29/18 Steeosow
Eignungsgebiet für Windenergieanlagen
gem. Teilfortschreibung Kap. 6.5 RREP WM
2. Entwurf (Stand November 2018)
-  Rotorradius: 81 m
- Standortflurstück**
-  WEA A4
Gemarkung Holdseelen; Flur 1; Flurstück 9
- geplante Zuwegungen, Kranstellflächen,
Montageflächen und Überswenkbereiche**
-  dauerhaft
-  evtl. späterer Rückbau
-  temporär
-  Überswenkbereiche und
Hindernisfreiflächen

SAB Projektentwicklung GmbH & Co. KG
 Antragsteller: Dipl.-Phys. Dirk Staals
 Berliner Platz 1 * 25524 Itzehoe
 Kiel / Itzehoe, den 23.03.2021
 Tel: +49 4821 40397-0 Fax: 77

SAB WindTeam GmbH
 Vorlagerechtl. Dipl.-Ing. Eike Müller
 Berliner Platz 1 * 25524 Itzehoe
 Kiel / Itzehoe, den 23.03.2021
 Tel: +49 4821 40397-0 Fax: 77



Kartengrundlage: ©GeoBasis-DE/M-V<2021>

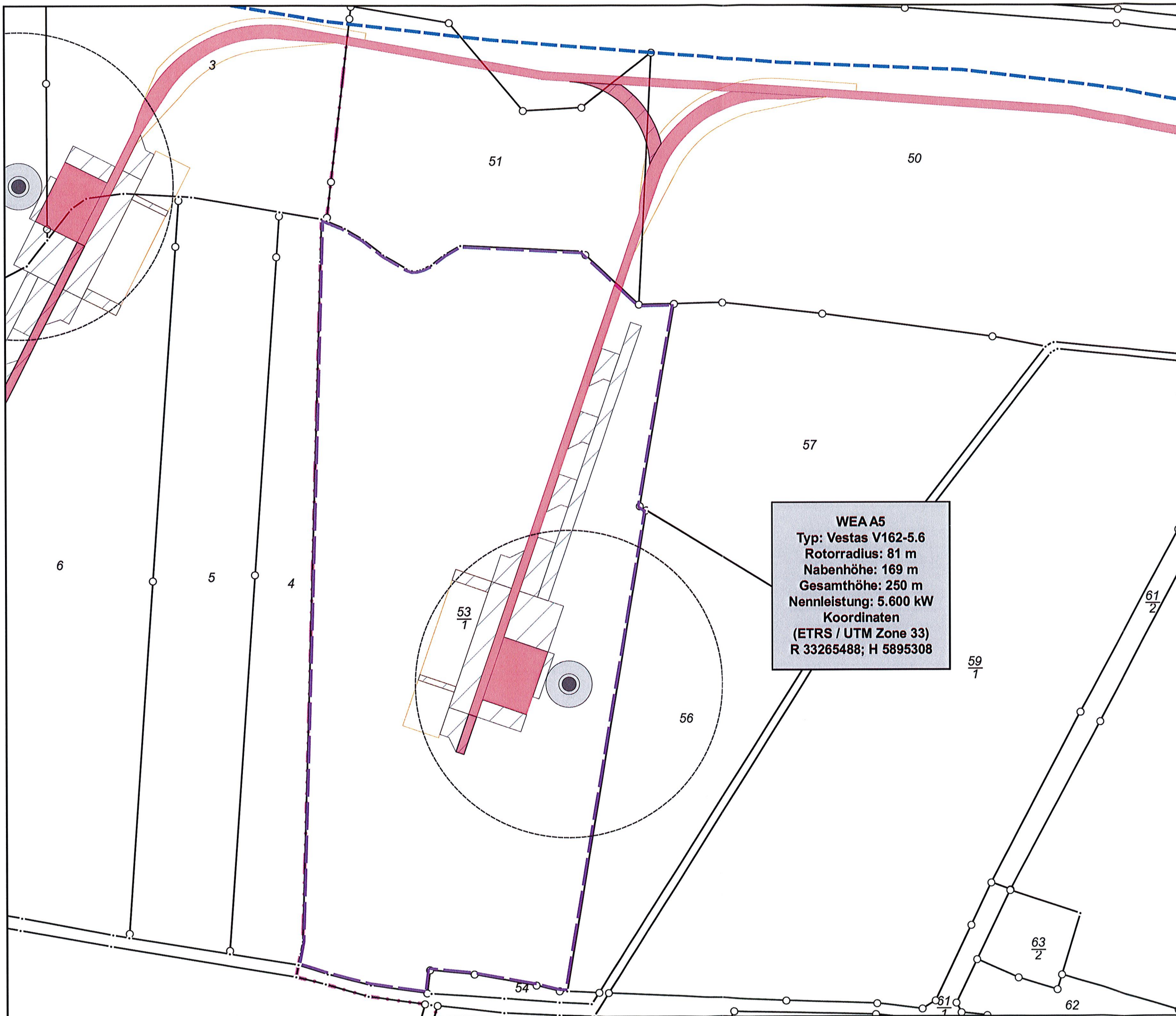
Koordinatenbezugssystem: ETRS89 / UTM Zone 33

Blattgröße: DIN A3

Maßstab: 1:2.000



Entwurfsverfasser:
 SAB WindTeam GmbH
 Berliner Platz 1, 25524 Itzehoe
 Telefon: +49 (4821) 40397-0
 Mail: info@sab-windteam.de










WEA A5
 Typ: Vestas V162-5.6
 Rotorradius: 81 m
 Nabenhöhe: 169 m
 Gesamthöhe: 250 m
 Nennleistung: 5.600 kW
 Koordinaten
 (ETRS / UTM Zone 33)
 R 33265488; H 5895308

WP Krinitz-Steesow

2.3 Liegenschaftskarte WEA A5


Erstellt am 02.03.2021 | Bearbeiter: BF

Legende

-  29/18 Steesow
Eignungsgebiet für Windenergieanlagen
gem. Teilfortschreibung Kap. 6.5 RREP WM
2. Entwurf (Stand November 2018)
-  Rotorradius: 81 m
- Standortflurstück**
-  WEA A5
Gemarkung Holdseelen; Flur 2; Flurstück 53/1
- geplante Zuwegungen, Kranstellflächen,
Montageflächen und Überschwenkbereiche**
-  dauerhaft
-  evtl. späterer Rückbau
-  temporär
-  Überschwenkbereiche und
Hindernisfreiflächen

SAB Projektentwicklung GmbH & Co. KG
 Antragsteller: Dipl.-Phys. Dirk Steets
 Berliner Platz 1 * 25524 Itzehoe
 Kiel / Itzehoe, den 31.03.2021
 Tel.: +49 4821 40397-0 Fax: -77
 Unterschrift

SAB WindTeam GmbH
 Vorlageberechtigte: Dipl.-Ing. Elke Müller
 Berliner Platz 1 * 25524 Itzehoe
 Kiel / Itzehoe, den 31.03.2021
 Tel.: +49 4821 40397-0 Fax: -77
 Unterschrift



Kartengrundlage: ©GeoBasis-DE/M-V<2021>

Koordinatenbezugssystem: ETRS89 / UTM Zone 33

Blattgröße: DIN A3 Maßstab: 1:2.000


 Entwurfsverfasser:
 SAB WindTeam GmbH
 Berliner Platz 1, 25524 Itzehoe
 Telefon: +49 (4821) 40397-0
 Mail: info@sab-windteam.de

WP Krintz-Steesow

2.3 Liegenschaftskarte WEA A7

Erstellt am 02.03.2021 | Bearbeiter: BF

Legende


 29/18 Steesow
Eignungsgebiet für Windenergieanlagen
gem. Teilfortschreibung Kap. 6.5 RREP WM
2. Entwurf (Stand November 2018)

 Rotorradius: 81 m


Standortflurstück

 WEA A7
Gemarkung Holdseelen; Flur 2; Flurstück 46

geplante Zuwegungen, Kranstellflächen, Montageflächen und Überschwenkbereiche

 dauerhaft

 evtl. späterer Rückbau

 temporär

 Überschwenkbereiche und
Hindernisfreiflächen

Flur 2

WEA A7
Typ: Vestas V162-5.6
Rotorradius: 81 m
Nabenhöhe: 169 m
Gesamthöhe: 250 m
Nennleistung: 5.600 kW
Koordinaten
(ETRS / UTM Zone 33)
R 33266093; H 5895497

SAB Projektentwicklung GmbH & Co. KG
Antragsteller: Dipl.-Phys. Dirk Staats
Berliner Platz 1 * 25524 Itzehoe
Kiel / Itzehoe, den 02.03.2021
Tel.: +49 (4821) 40397-0 * Fax: -77

SAB WindTeam GmbH
Vorbereitend: Dipl.-Ing. Erik Müller
Berliner Platz 1 * 25524 Itzehoe
Kiel / Itzehoe, den 02.03.2021
Tel.: 04821-40 39 7-0 * Fax: -77

0 50 100 m 

Kartengrundlage: ©GeoBasis-DE/M-V<2021>

Koordinatenbezugssystem: ETRS89 / UTM Zone 33

Blattgröße: DIN A3

Maßstab: 1:2.000




Entwurfsverfasser:
SAB WindTeam GmbH
Berliner Platz 1, 25524 Itzehoe
Telefon: +49 (4821) 40397-0
Mail: info@sab-windteam.de


WP Krinitz-Steesow

2.3 Liegenschaftskarte WEA A8


Erstellt am 02.03.2021 | Bearbeiter: BF

Legende


 29/18 Steesow
Eignungsgebiet für Windenergieanlagen
gem. Teilfortschreibung Kap. 6.5 RREP WM
2. Entwurf (Stand November 2018)


 Rotorradius: 81 m


Standortflurstück


 WEA A8
Gemarkung Holdseelen; Flur 2; Flurstück 70

geplante Zuwegungen, Kranstellflächen, Montageflächen und Überschwenkbereiche

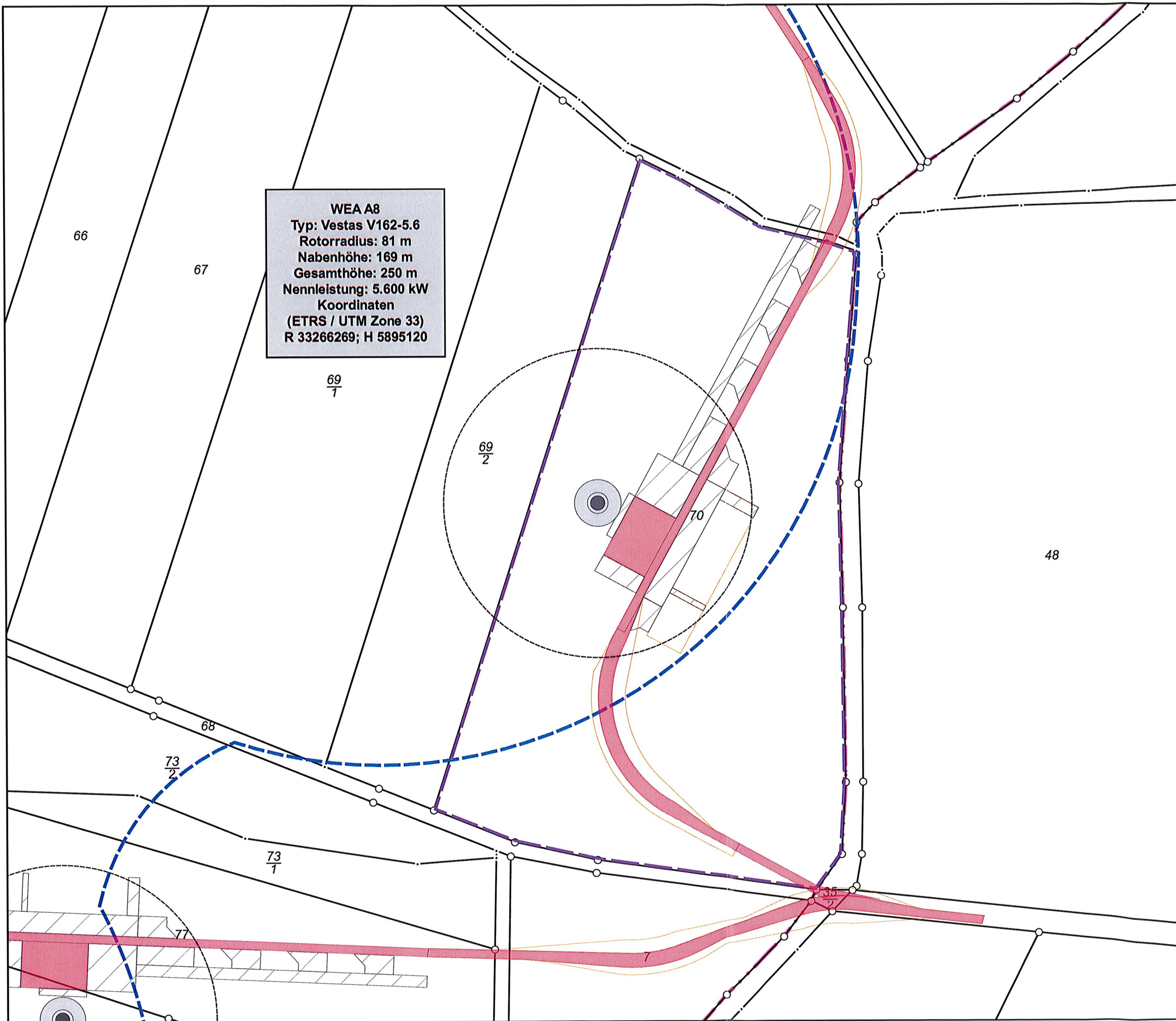
 dauerhaft

 evtl. späterer Rückbau

 temporär


 Überschwenkbereiche und
Hindernisfreiflächen

WEA A8
Typ: Vestas V162-5.6
Rotorradius: 81 m
Nabenhöhe: 169 m
Gesamthöhe: 250 m
Nennleistung: 5.600 kW
Koordinaten
(ETRS / UTM Zone 33)
R 33266269; H 5895120



SAB Projektentwicklung GmbH & Co. KG
Antragsteller: Dipl.-Phys. Dirk Staats
Berliner Platz 1 * 25524 Itzehoe
Kiel / Itzehoe, den 02.03.2021
Tel.: +49 4621 40 39 7-0 Fax: -77

SAB WindTeam GmbH
Vorlagerechtliche Prüfung: Elke Müller
Berliner Platz 1 * 25524 Itzehoe
Kiel / Itzehoe, den 02.03.2021
Tel.: +49 4621 40 39 7-0 Fax: -77

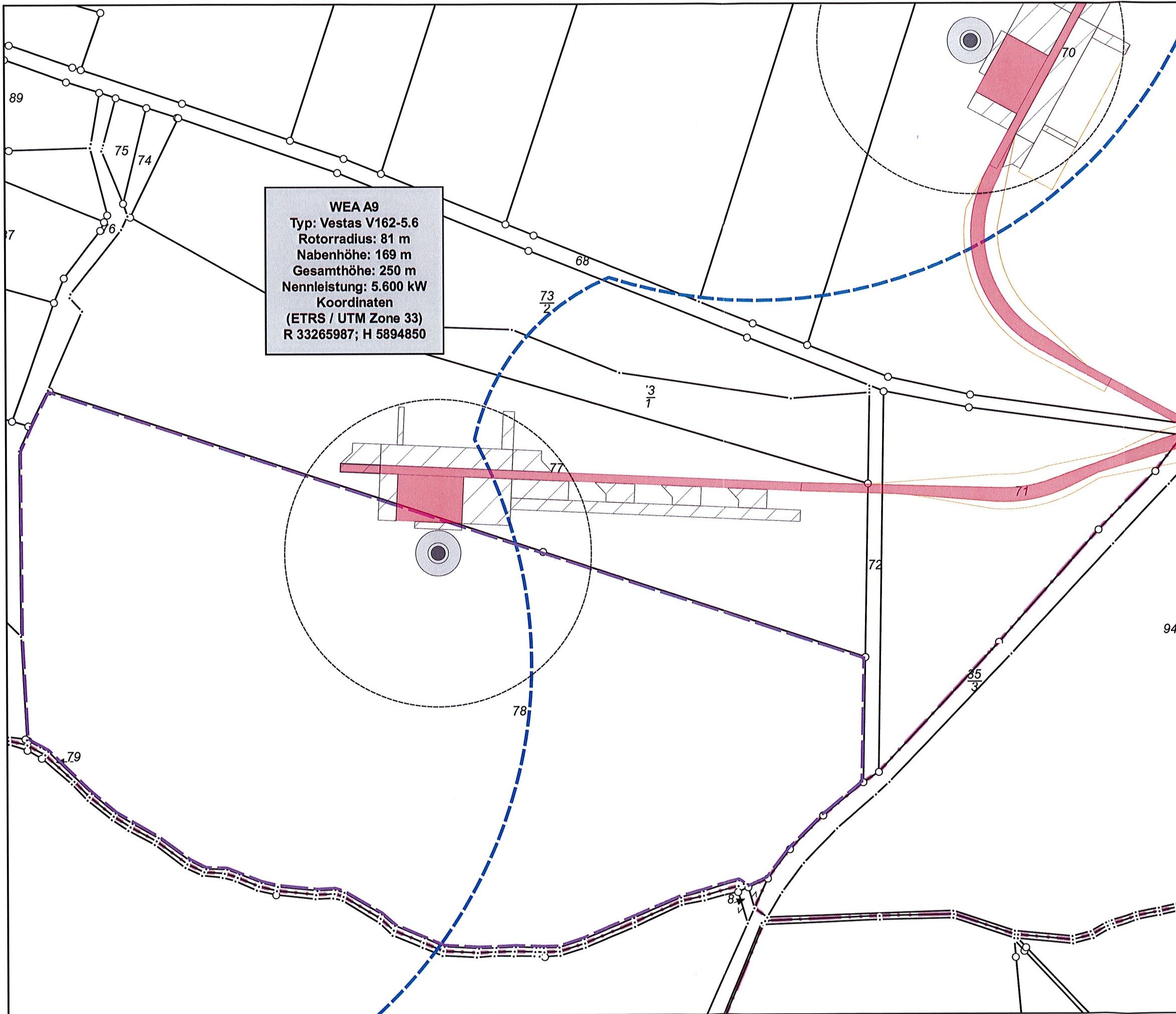


Kartengrundlage: ©GeoBasis-DE/M-V<2021>

Koordinatenbezugssystem: ETRS89 / UTM Zone 33

Blattgröße: DIN A3 Maßstab: 1:2.000

SAB WindTeam
Entwurfsverfasser:
SAB WindTeam GmbH
Berliner Platz 1, 25524 Itzehoe
Telefon: +49 (4821) 40397-0
Mail: info@sab-windteam.de










WEA A9
 Typ: Vestas V162-5.6
 Rotorradius: 81 m
 Nabenhöhe: 169 m
 Gesamthöhe: 250 m
 Nennleistung: 5.600 kW
 Koordinaten
 (ETRS / UTM Zone 33)
 R 33265987; H 5894850

WP Krinitz-Steesosow

2.3 Liegenschaftskarte WEA A9

Erstellt am 02.03.2021 | Bearbeiter: BF

Legende

-  29/18 Steesosow
Eignungsgebiet für Windenergieanlagen
gem. Teilfortschreibung Kap. 6.5 RREP WM
2. Entwurf (Stand November 2018)
-  Rotorradius: 81 m
- Standortflurstück**
-  WEA A9
Gemarkung Holdseelen; Flur 2; Flurstück 78
- geplante Zuwegungen, Kranstellflächen,
Montageflächen und Überschwenkbereiche**
-  dauerhaft
-  evtl. späterer Rückbau
-  temporär
-  Überschwenkbereiche und
Hindernisfreiflächen

SAB Projektentwicklung

Antragsteller: Dipl.-Phys. Dirk Staats
 Berliner Platz 1 * 25524 Itzehoe
 Kiel / Itzehoe, den 02.03.2021 Unterschrift: [Signature] Fax: -77

SAB WindTeam GmbH

Vorlageberechtigter Dipl.-Ing. Eike Müller
 Berliner Platz 1 * 25524 Itzehoe
 Kiel / Itzehoe, den 02.03.2021 Unterschrift: [Signature] Fax: -77



Kartengrundlage: ©GeoBasis-DE/M-V<2021>

Koordinatenbezugssystem: ETRS89 / UTM Zone 33

Blattgröße: DIN A3

Maßstab: 1:2.000










Entwurfsverfasser:
 SAB WindTeam GmbH
 Berliner Platz 1, 25524 Itzehoe
 Telefon: +49 (4821) 40397-0
 Mail: info@sab-windteam.de

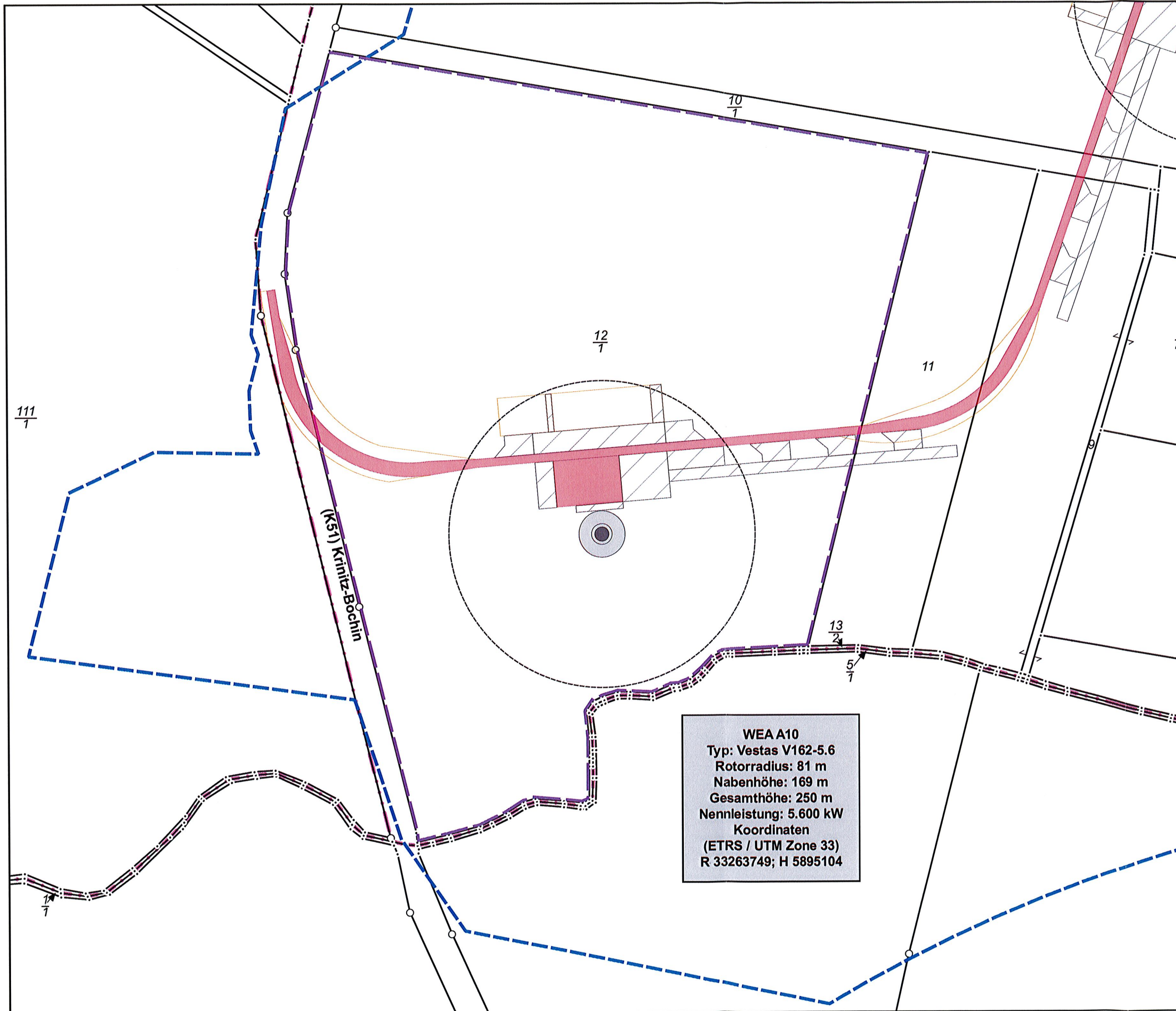
WP Krinitz-Steosow

2.3 Liegenschaftskarte WEA A10

Erstellt am 02.03.2021 | Bearbeiter: BF

Legende

-  29/18 Steeosow
Eignungsgebiet für Windenergieanlagen
gem. Teilfortschreibung Kap. 6.5 RREP WM
2. Entwurf (Stand November 2018)
-  Rotorradius: 81 m
- Standortflurstück**
 -  WEA A10
Gemarkung Krinitz; Flur 4; Flurstück 12/1
- geplante Zuwegungen, Kranstellflächen,
Montageflächen und Überschwenkbereiche**
 -  dauerhaft
 -  evtl. späterer Rückbau
 -  temporär
 -  Überschwenkbereiche und
Hindernisfreiflächen



WEA A10
Typ: Vestas V162-5.6
Rotorradius: 81 m
Nabenhöhe: 169 m
Gesamthöhe: 250 m
Nennleistung: 5.600 kW
Koordinaten
(ETRS / UTM Zone 33)
R 33263749; H 5895104

SAB Projektentwicklung GmbH & Co. KG
Antragsteller: Dipl. Phys. Dirk Steale
Berliner Platz 1 * 25524 Itzehoe
Kiel / Itzehoe, den 3/3/21 4821 40397-0 Fax: -77
Unterschrift

SAB WindTeam GmbH
Vorlageberechtigter/Dipl.-Ing. Elke Müller
Berliner Platz 1 * 25524 Itzehoe
Kiel / Itzehoe, den 3/3/21 4821 40397-0 Fax: -77
Unterschrift



Kartengrundlage: ©GeoBasis-DE/M-V<2021>

Koordinatenbezugssystem: ETRS89 / UTM Zone 33

Blattgröße: DIN A3 Maßstab: 1:2.000



Entwurfsverfasser:
SAB WindTeam GmbH
Berliner Platz 1, 25524 Itzehoe
Telefon: +49 (4821) 40397-0
Mail: info@sab-windteam.de

WP Krinitz-Steosow

2.3 Liegenschaftskarte WEA A11


Erstellt am 02.03.2021 | Bearbeiter: BF

Legende


 29/18 Steosow
Eignungsgebiet für Windenergieanlagen
gem. Teilfortschreibung Kap. 6.5 RREP WM
2. Entwurf (Stand November 2018)

 Rotorradius: 81 m


Standortflurstück


 WEA A11
Gemarkung Krinitz; Flur 4; Flurstück 5/1

geplante Zuwegungen, Kranstellflächen, Montageflächen und Überschwenkbereiche

 dauerhaft

 evtl. späterer Rückbau

 temporär

 Überschwenkbereiche und
Hindernisfreiflächen

WEA A11
Typ: Vestas V162-5.6
Rotorradius: 81 m
Nabenhöhe: 169 m
Gesamthöhe: 250 m
Nennleistung: 5.600 kW
Koordinaten
(ETRS / UTM Zone 33)
R 33264081; H 5895388


Flur 4

SAB Projektentwicklung
GmbH & Co. KG

Antragsteller: SAB Projektentwicklung GmbH & Co. KG
Berliner Platz 1 * 25524 Itzehoe
Tel.: +49 (4821) 40397-0 / Fax: -77
Kiel / Itzehoe, den 31.03.2021 Unterschrift: _____

SAB WindTeam GmbH

Vorlagenbearbeiter: SAB WindTeam GmbH
Berliner Platz 1 * 25524 Itzehoe
Tel.: +49 (4821) 40397-0 / Fax: -77
Kiel / Itzehoe, den 02.03.2021 Unterschrift: _____



Kartengrundlage: ©GeoBasis-DE/M-V<2021>

Koordinatenbezugssystem: ETRS89 / UTM Zone 33

Blattgröße: DIN A3

Maßstab: 1:2.000



Entwurfsverfasser:
SAB WindTeam GmbH
Berliner Platz 1, 25524 Itzehoe
Telefon: +49 (4821) 40397-0
Mail: info@sab-windteam.de

2.3.1 Flurstücksnachweis

Anlagen:

- 2.3.1 # Flurstücksnachweis Hinweis Nachreichung.pdf
- NF03 # 2.3.1 # WEA A01 a Flurkarte.pdf
- NF03 # 2.3.1 # WEA A01 b FEN.pdf
- NF03 # 2.3.1 # WEA A02 a Flurkarte.pdf
- NF03 # 2.3.1 # WEA A02 b FEN.pdf
- NF03 # 2.3.1 # WEA A03 a Flurkarte.pdf
- NF03 # 2.3.1 # WEA A03 b FEN.pdf
- NF03 # 2.3.1 # WEA A04 a Flurkarte.pdf
- NF03 # 2.3.1 # WEA A04 b FEN.pdf
- NF03 # 2.3.1 # WEA A05 a Flurkarte.pdf
- NF03 # 2.3.1 # WEA A05 b FEN.pdf
- NF03 # 2.3.1 # WEA A07 a Flurkarte.pdf
- NF03 # 2.3.1 # WEA A07 b FEN.pdf
- NF03 # 2.3.1 # WEA A08 a Flurkarte.pdf
- NF03 # 2.3.1 # WEA A08 b FEN.pdf
- NF03 # 2.3.1 # WEA A09 a Flurkarte.pdf
- NF03 # 2.3.1 # WEA A09 b FEN.pdf
- NF03 # 2.3.1 # WEA A10 a Flurkarte.pdf
- NF03 # 2.3.1 # WEA A10 b FEN.pdf
- NF03 # 2.3.1 # WEA A11 a Flurkarte.pdf
- NF03 # 2.3.1 # WEA A11 b FEN.pdf
- 2.3.1. # Nachweis Eigentümer Verträge Standorte 2021 03 03.pdf
- NF02.03 # 2.3.1 # WEA A01 a Flurkarte.pdf
- NF02.03 # 2.3.1 # WEA A02 a Flurkarte.pdf
- NF02.03 # 2.3.1 # WEA A03 a Flurkarte.pdf
- NF02.03 # 2.3.1 # WEA A04 a Flurkarte.pdf
- NF02.03 # 2.3.1 # WEA A05 a Flurkarte.pdf
- NF02.03 # 2.3.1 # WEA A07 a Flurkarte.pdf
- NF02.03 # 2.3.1 # WEA A08 a Flurkarte.pdf
- NF02.03 # 2.3.1 # WEA A09 a Flurkarte.pdf
- NF02.03 # 2.3.1 # WEA A10 a Flurkarte.pdf
- NF02.03 # 2.3.1 # WEA A11 a Flurkarte.pdf

2.3.1 Flurstücknachweis

Die Liegenschaftskarten und Eigentümersnachweise wurden durch den Antragsteller beim ÖbVI WAGNER/WEINKE Ingenieure, Geschäftsstelle Schwerin, Mecklenburgstraße 61, 19053 Schwerin in Auftrag gegeben und werden zeitnah unaufgefordert nachgereicht.



Erstellt am 25.02.2021

Gemarkung: Krinitz (13 1062)

Flur: 4

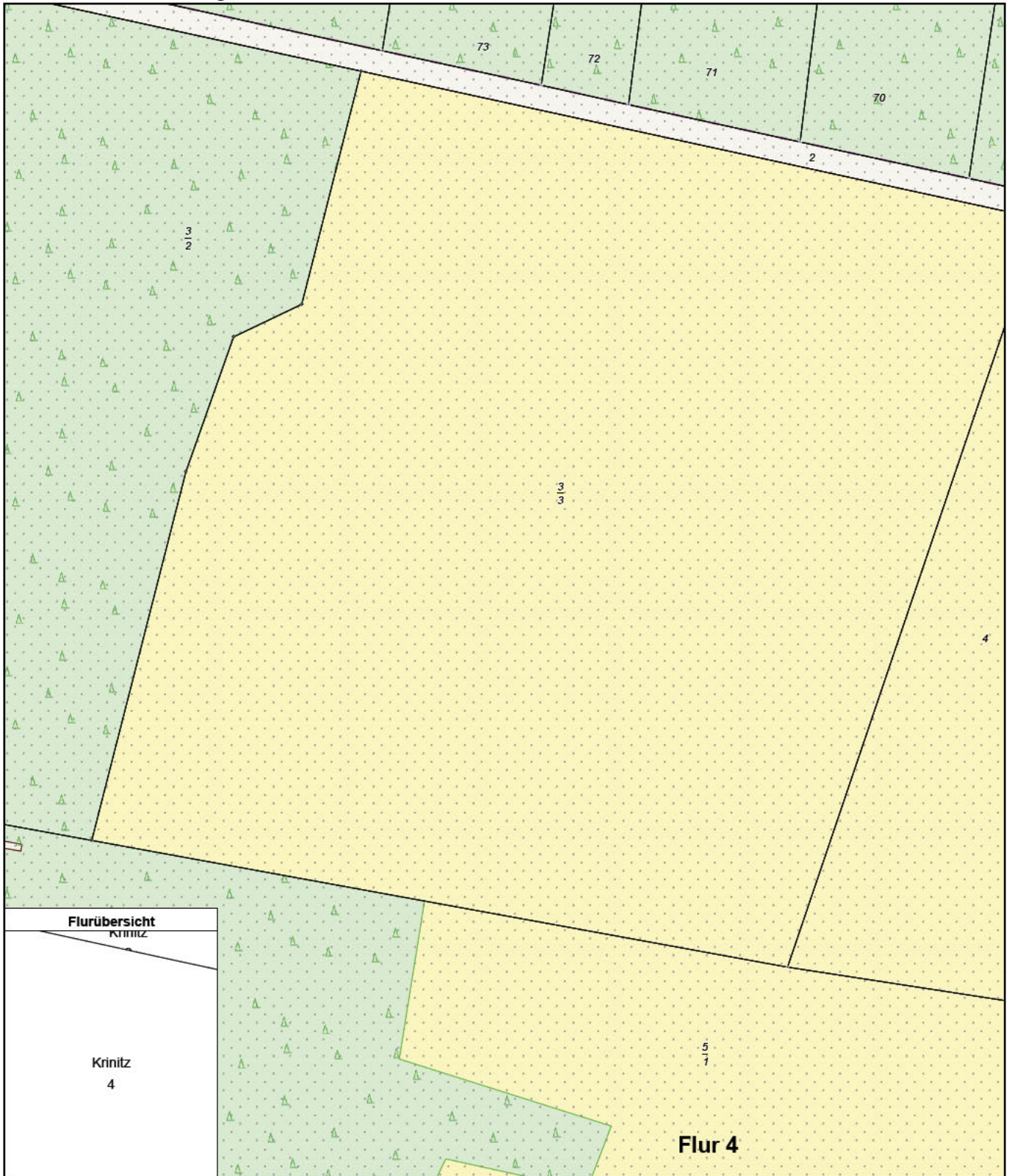
Flurstück: 3/3

Hinweis: Flumeuordnung "BOV "Gorlosen II""

Gemeinde: Milow (13 0 76 097)

Landkreis Ludwigslust-Parchim

Lage: An der K51



0 25 50 75 Meter

Maßstab 1:2500

© Vermessungs- und Geoinformationsbehörden Mecklenburg-Vorpommern
Vervielfältigung, Weiterverarbeitung, Umwandlung, Weitergabe an Dritte oder Veröffentlichung bedarf der Zustimmung
der zuständigen Vermessungs- und Geoinformationsbehörde. Davon ausgenommen sind Verwendungen zu
innerdienstlichen Zwecken oder zum eigenen, nicht gewerblichen Gebrauch (§ 34 Abs. 1 GeoVermG M-V).

Gefertigt durch: Wagner, Frank / Dipl.-Ing. (FH), ÖbVI, 19053 Schwerin




Gemarkung Krinitz (13 1062), Flur 4, Flurstück 3/3

Gebietszugehörigkeit:	Gemeinde Milow (13 0 76 097) Landkreis Ludwigslust-Parchim
Lage:	An der K51
Fläche:	114 708 m ²
Tatsächliche Nutzung:	114 708 m ² Ackerland
Hinweise zum Flurstück:	Bodenordnungsverfahren (Par. 56 LwAnpG) "BOV "Gorlosen II"" Flurneuordnungsbehörde: Staatliches Amt für Landwirtschaft und Umwelt Westmecklenburg Verfahrensbezeichnung: 34279 Wasser- und Bodenverbandsgebiet Ausführende Stelle: Wasser- und Bodenverband Untere Elde Ohne besondere gesetzliche Bindung nach LWaldG- Holzboden (Großprivatwald) Ausführende Stelle: Forstamt Grabow

Angaben zu Buchung und Eigentum

Buchungsart: Grundstück

Buchung:



Eigentümer:

1





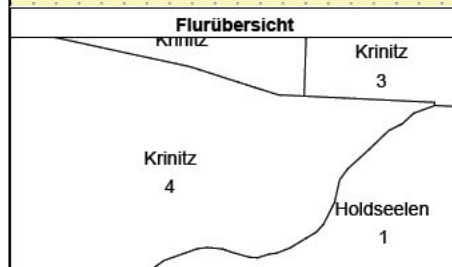
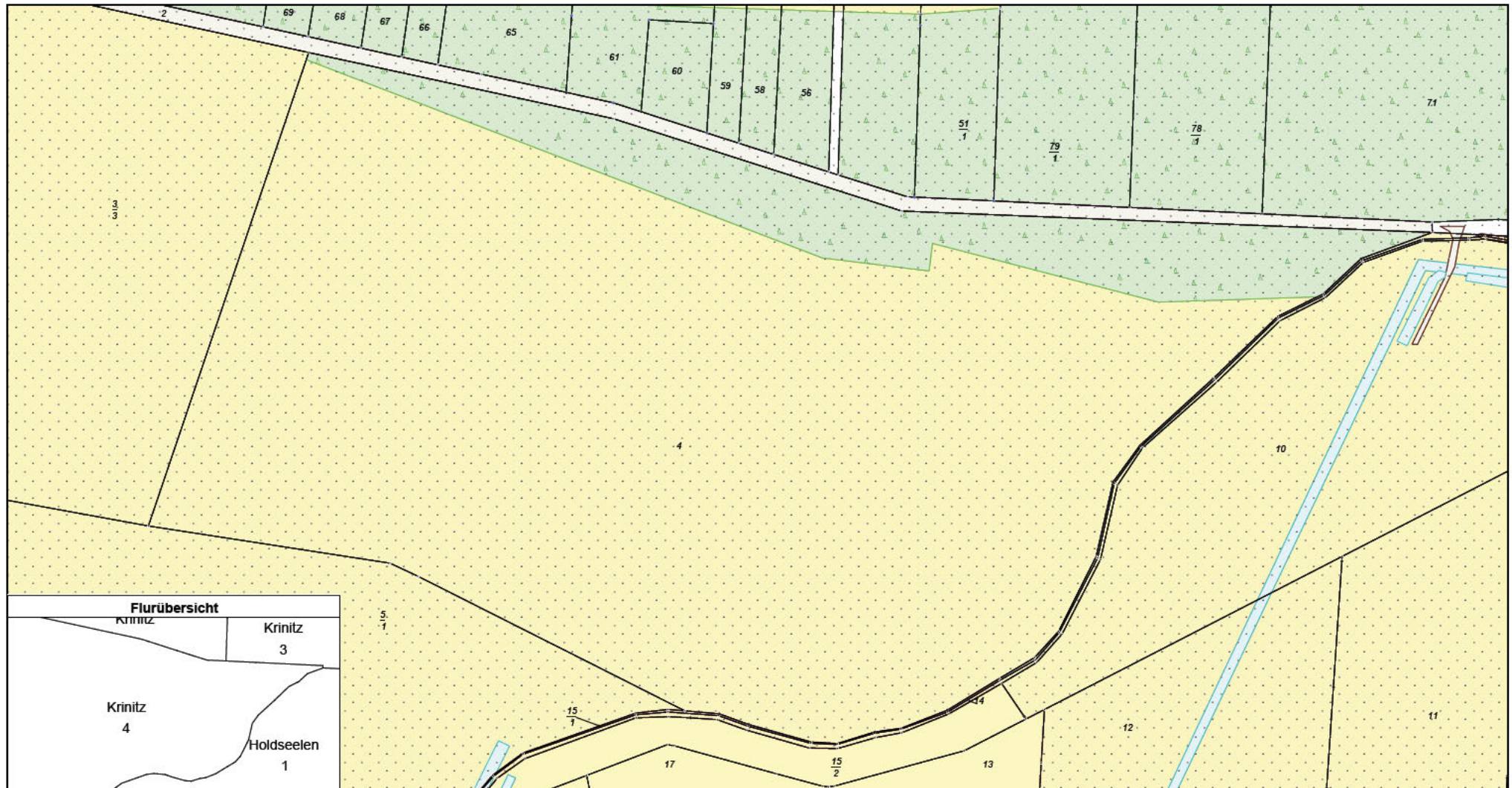
Vermessungs- und Geoinformationsbehörde
für den Landkreis Ludwigslust-Parchim,
Dienstgebäude Ludwigslust

Garnisonsstr. 1, Haus A
19288 Ludwigslust

Gemarkung: Krinitz (13 1062)
Flur: 4
Flurstück: 4
Gemeinde: Milow (13 0 76 097)
Landkreis Ludwigslust-Parchim
Lage: An Holdseelen
Hinweis: Flurneuordnung "BOV "Gorlosen II""

Auszug aus dem Liegenschaftskataster Liegenschaftskarte MV 1:4000

Erstellt am 25.02.2021



0 40 80 120 160 Meter

Maßstab 1:4000

© Vermessungs- und Geoinformationsbehörden Mecklenburg-Vorpommern
Vervielfältigung, Weiterverarbeitung, Umwandlung, Weitergabe an Dritte oder Veröffentlichung bedarf der Zustimmung der zuständigen Vermessungs- und Geoinformationsbehörde.
Davon ausgenommen sind Verwendungen zu innerdienstlichen Zwecken oder zum eigenen, nicht gewerblichen Gebrauch (§ 34 Abs. 1 GeoVermG M-V).
Gefertigt durch: Wagner, Frank / Dipl.-Ing. (FH), ÖbVI, 19053 Schwerin




Gemarkung Krintz (13 1062), Flur 4, Flurstück 4

Gebietszugehörigkeit:	Gemeinde Milow (13 0 76 097) Landkreis Ludwigslust-Parchim
Lage:	An Holdseelen
Fläche:	242 430 m ²
Tatsächliche Nutzung:	213 218 m ² Ackerland 29 212 m ² Nadelholz
Hinweise zum Flurstück:	Bodenordnungsverfahren (Par. 56 LwAnpG) "BOV "Gorlosen II"" Flurneuordnungsbehörde: Staatliches Amt für Landwirtschaft und Umwelt Westmecklenburg Verfahrensbezeichnung: 34279 Wasser- und Bodenverbandsgebiet Ausführende Stelle: Wasser- und Bodenverband Untere Elde Ohne besondere gesetzliche Bindung nach LWaldG- Holzboden (Großprivatwald) Ausführende Stelle: Forstamt Grabow

Angaben zu Buchung und Eigentum


Buchungsart: Grundstück

Buchung:



Eigentümer:

3





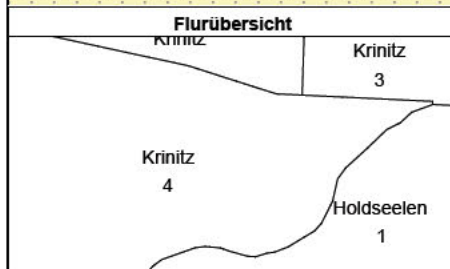
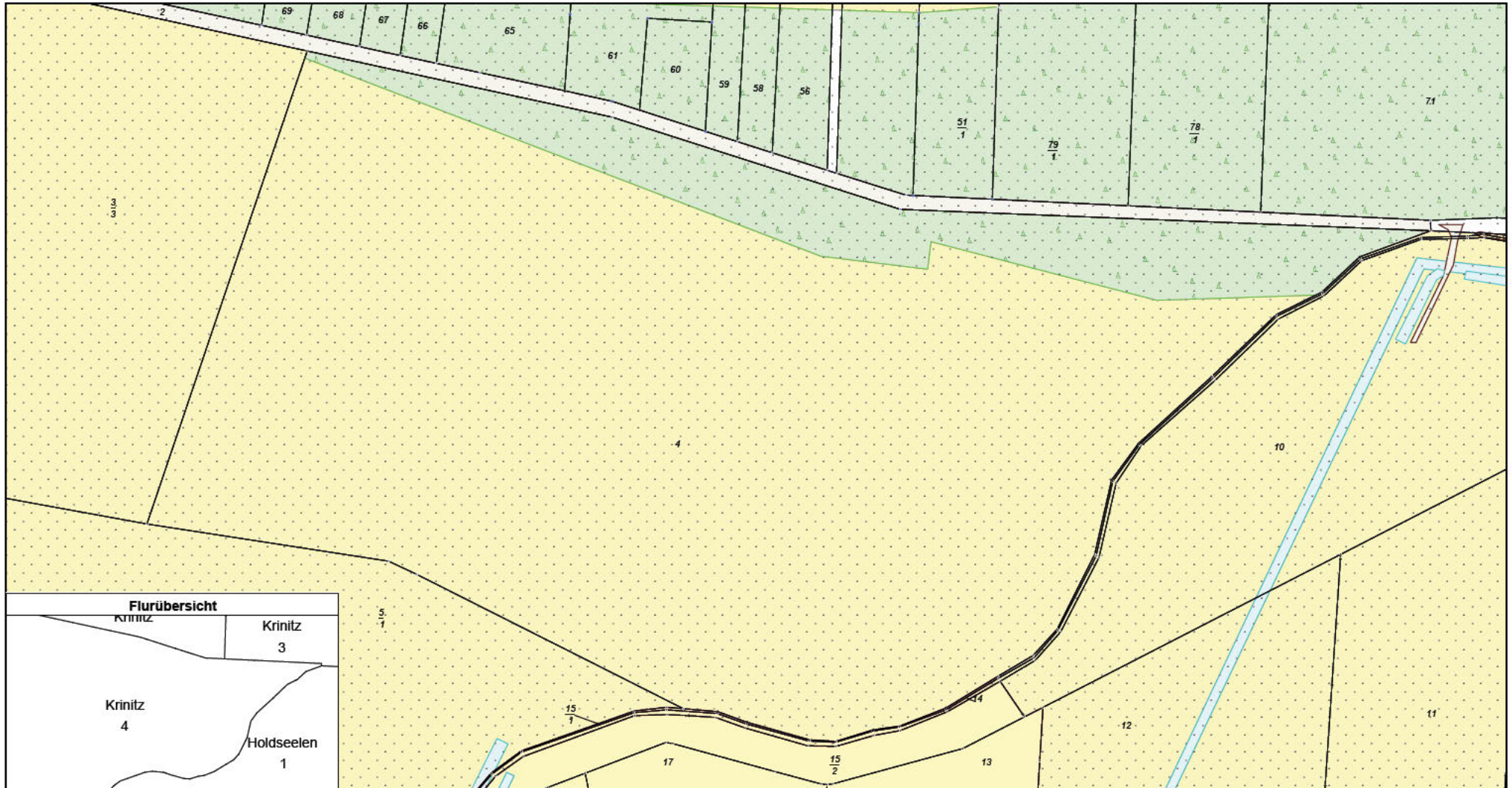
Vermessungs- und Geoinformationsbehörde
für den Landkreis Ludwigslust-Parchim,
Dienstgebäude Ludwigslust

Garnisonsstr. 1, Haus A
19288 Ludwigslust

Gemarkung: Krinitz (13 1062)
Flur: 4
Flurstück: 4
Gemeinde: Milow (13 0 76 097)
Landkreis Ludwigslust-Parchim
Lage: An Holdseelen
Hinweis: Flurneuordnung "BOV "Gorlosen II""

Auszug aus dem Liegenschaftskataster Liegenschaftskarte MV 1:4000

Erstellt am 25.02.2021



0 40 80 120 160 Meter

Maßstab 1:4000

© Vermessungs- und Geoinformationsbehörden Mecklenburg-Vorpommern
Vervielfältigung, Weiterverarbeitung, Umwandlung, Weitergabe an Dritte oder Veröffentlichung bedarf der Zustimmung der zuständigen Vermessungs- und Geoinformationsbehörde.
Davon ausgenommen sind Verwendungen zu innerdienstlichen Zwecken oder zum eigenen, nicht gewerblichen Gebrauch (§ 34 Abs. 1 GeoVermG M-V).
Gefertigt durch: Wagner, Frank / Dipl.-Ing. (FH), ÖbVI, 19053 Schwerin




Gemarkung Krintz (13 1062), Flur 4, Flurstück 4

Gebietszugehörigkeit:	Gemeinde Milow (13 0 76 097) Landkreis Ludwigslust-Parchim
Lage:	An Holdseelen
Fläche:	242 430 m ²
Tatsächliche Nutzung:	213 218 m ² Ackerland 29 212 m ² Nadelholz
Hinweise zum Flurstück:	Bodenordnungsverfahren (Par. 56 LwAnpG) "BOV "Gorlosen II"" Flurneuordnungsbehörde: Staatliches Amt für Landwirtschaft und Umwelt Westmecklenburg Verfahrensbezeichnung: 34279 Wasser- und Bodenverbandsgebiet Ausführende Stelle: Wasser- und Bodenverband Untere Elde Ohne besondere gesetzliche Bindung nach LWaldG- Holzboden (Großprivatwald) Ausführende Stelle: Forstamt Grabow

Angaben zu Buchung und Eigentum


Buchungsart: Grundstück

Buchung:



Eigentümer:

3

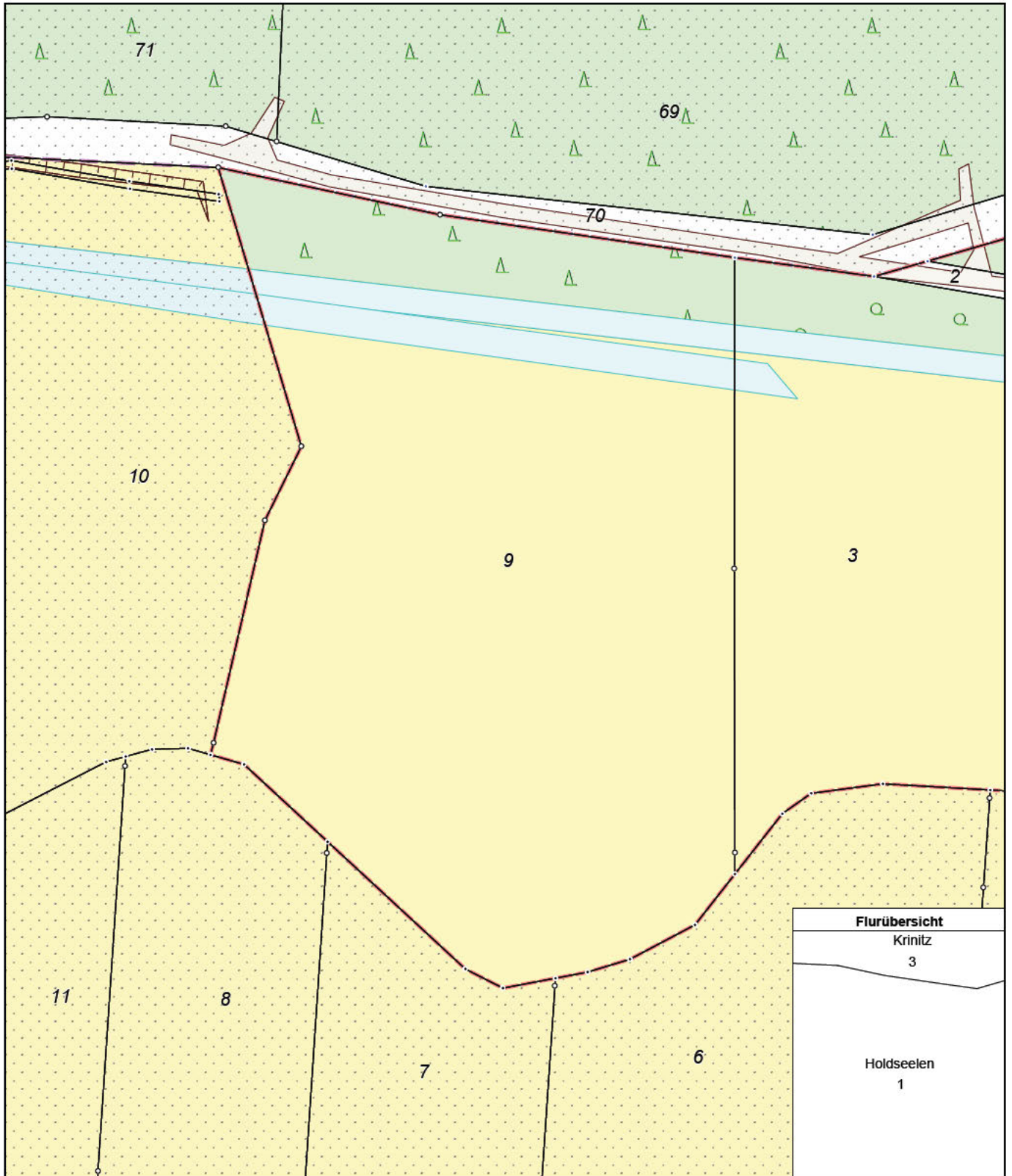




Erstellt am 25.02.2021

Gemarkung: Holdseelen (13 1097)
Flur: 1
Flurstück: 9

Gemeinde: Grabow, Stadt (13 0 76 050)
Landkreis Ludwigslust-Parchim
Lage: NICHT ERFASST in Steesow



0 15 30 45 Meter

Maßstab 1:1500

© Vermessungs- und Geoinformationsbehörden Mecklenburg-Vorpommern
Vervielfältigung, Weiterverarbeitung, Umwandlung, Weitergabe an Dritte oder Veröffentlichung bedarf der Zustimmung
der zuständigen Vermessungs- und Geoinformationsbehörde. Davon ausgenommen sind Verwendungen zu
innerdienstlichen Zwecken oder zum eigenen, nicht gewerblichen Gebrauch (§ 34 Abs. 1 GeoVermG M-V).

Gefertigt durch: Wagner, Frank / Dipl.-Ing. (FH), ObVI, 19053 Schwerin




Gemarkung Holdseelen (13 1097), Flur 1, Flurstück 9

Gebietszugehörigkeit:	Gemeinde Grabow, Stadt (13 0 76 050) Landkreis Ludwigslust-Parchim
Lage:	NICHT ERFASST in Steesow
Fläche:	24 485 m ²
Tatsächliche Nutzung:	20 710 m ² Ackerland 2 843 m ² Nadelholz 932 m ² Graben
Hinweise zum Flurstück:	Wasser- und Bodenverbandsgebiet Ausführende Stelle: Wasser- und Bodenverband Untere Elde Ohne besondere gesetzliche Bindung nach LWaldG- Holzboden (Großprivatwald) Ausführende Stelle: Forstamt Grabow

Angaben zu Buchung und Eigentum

Buchungsart: Grundstück

Buchung:



Eigentümer:

3

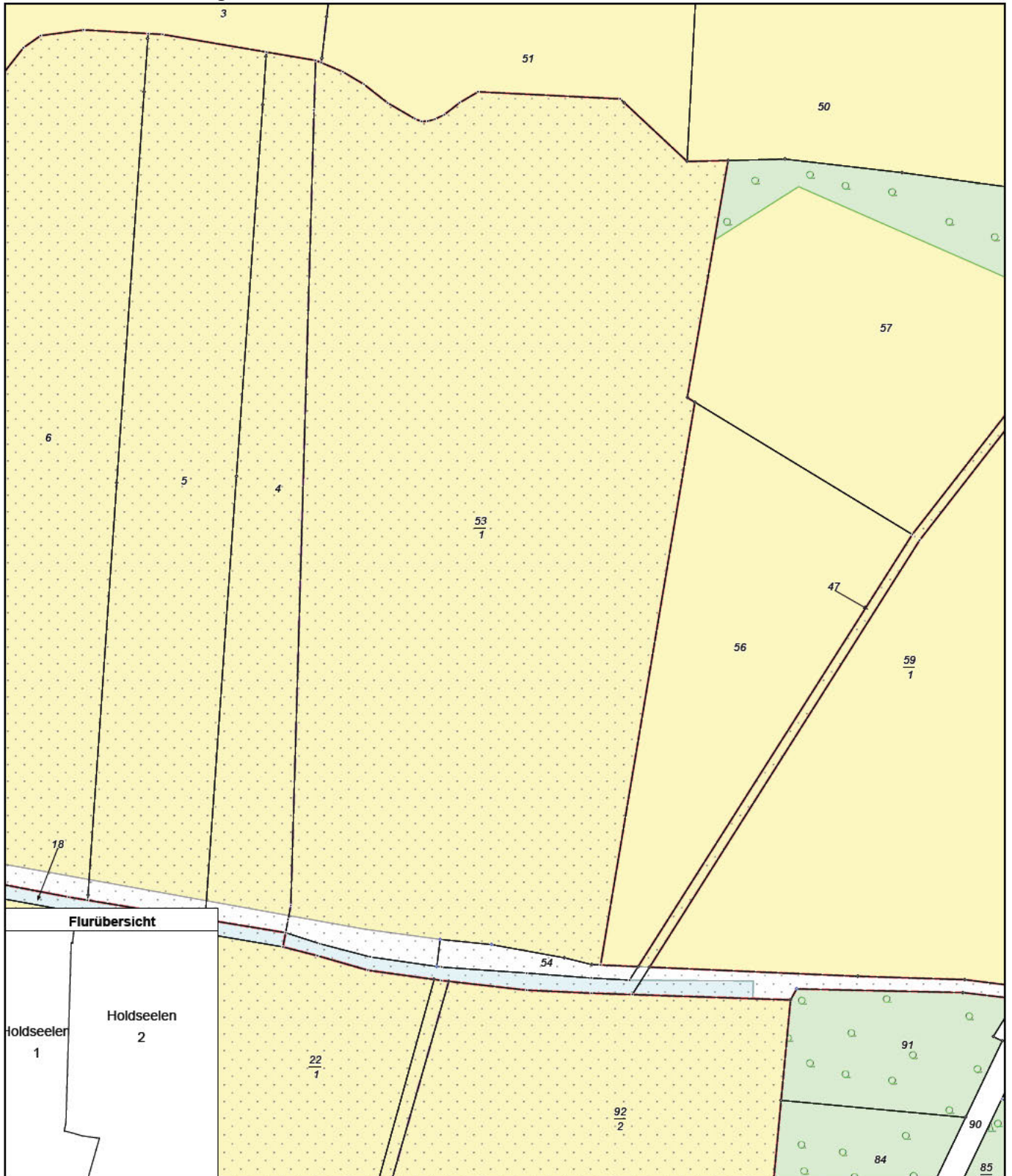




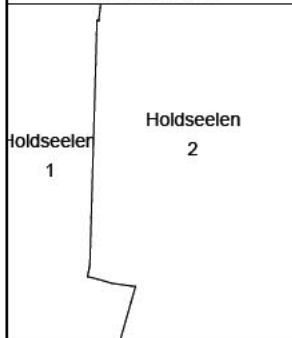
Erstellt am 25.02.2021

Gemarkung: Holdseelen (13 1097)
Flur: 2
Flurstück: 53/1
Hinweis: Flurneuordnung "BOV "Gorlosen II""

Gemeinde: Grabow, Stadt (13 0 76 050)
Landkreis Ludwigslust-Parchim
Lage: NICHT ERFASST in Steesow



Flurübersicht



0 25 50 75 Meter

Maßstab 1:2500

© Vermessungs- und Geoinformationsbehörden Mecklenburg-Vorpommern
Vervielfältigung, Weiterverarbeitung, Umwandlung, Weitergabe an Dritte oder Veröffentlichung bedarf der Zustimmung
der zuständigen Vermessungs- und Geoinformationsbehörde. Davon ausgenommen sind Verwendungen zu
innerdienstlichen Zwecken oder zum eigenen, nicht gewerblichen Gebrauch (§ 34 Abs. 1 GeoVermG M-V).

Gefertigt durch: Wagner, Frank, Dipl.-Ing. (FH), ÖbVI, 19053 Schwerin



Gemarkung Holdseelen (13 1097), Flur 2, Flurstück 53/1

Gebietszugehörigkeit:	Gemeinde Grabow, Stadt (13 0 76 050) Landkreis Ludwigslust-Parchim
Lage:	NICHT ERFASST in Steesow
Fläche:	62 579 m ²
Tatsächliche Nutzung:	61 822 m ² Ackerland 757 m ² Fahrweg
Hinweise zum Flurstück:	Bodenordnungsverfahren (Par. 56 LwAnpG) "BOV "Gorlosen II"" Flurneuordnungsbehörde: Staatliches Amt für Landwirtschaft und Umwelt Westmecklenburg Verfahrensbezeichnung: 34279 Wasser- und Bodenverbandsgebiet Ausführende Stelle: Wasser- und Bodenverband Untere Elde

Angaben zu Buchung und Eigentum

Buchungsart: Grundstück

Buchung:



Eigentümer:

3





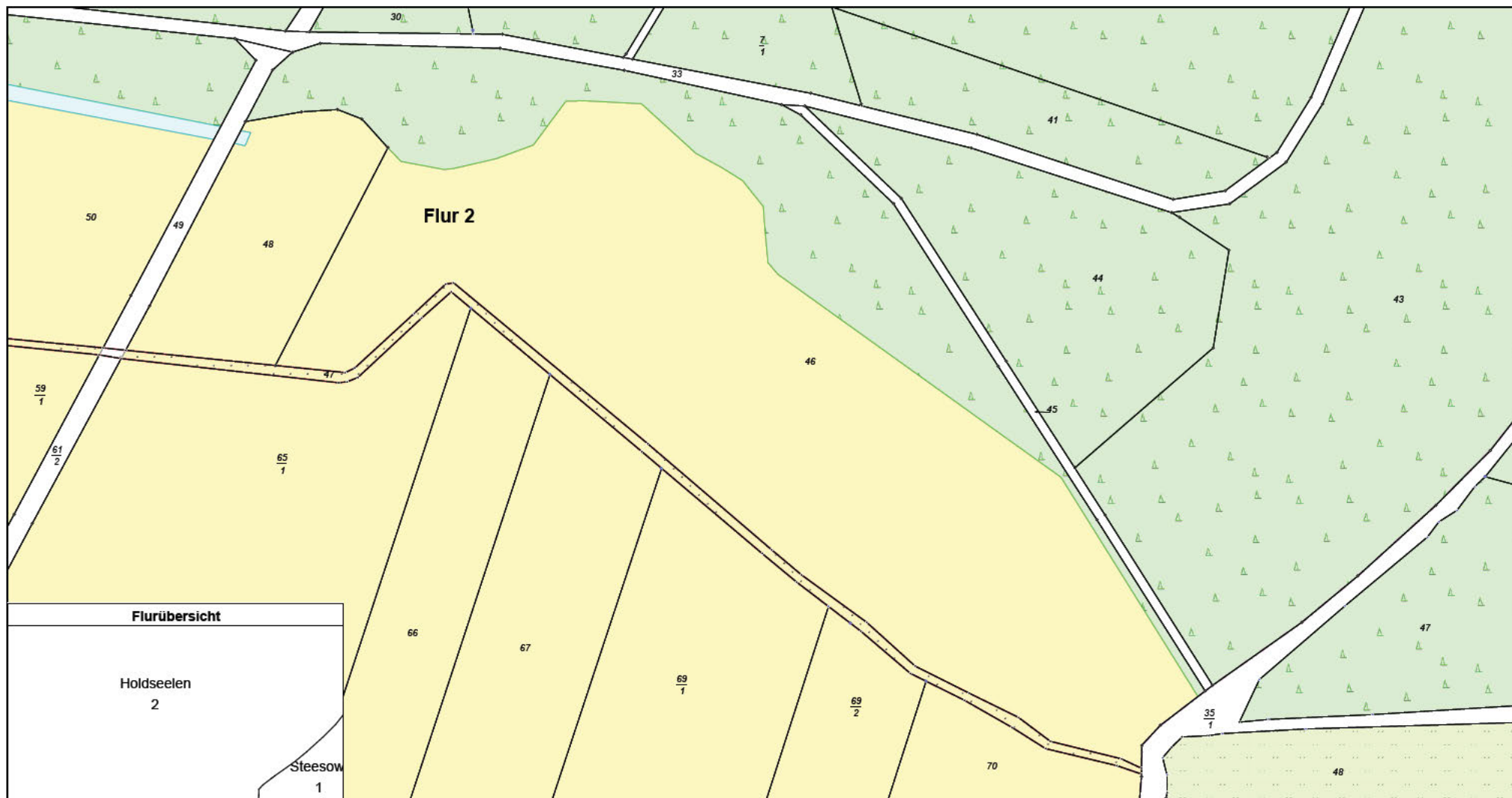
Vermessungs- und Geoinformationsbehörde
für den Landkreis Ludwigslust-Parchim,
Dienstgebäude Ludwigslust

Garnisonsstr. 1, Haus A
19288 Ludwigslust

Gemarkung: Holdseelen (13 1097)
Flur: 2
Flurstück: 46
Gemeinde: Grabow, Stadt (13 0 76 050)
Landkreis Ludwigslust-Parchim
Lage: NICHT ERFASST in Steesow

Auszug aus dem Liegenschaftskataster Liegenschaftskarte MV 1:3000

Erstellt am 25.02.2021



0 30 60 90 120 Meter

Maßstab 1:3000

© Vermessungs- und Geoinformationsbehörden Mecklenburg-Vorpommern
Vervielfältigung, Weiterverarbeitung, Umwandlung, Weitergabe an Dritte oder Veröffentlichung bedarf der Zustimmung der zuständigen Vermessungs- und Geoinformationsbehörde.
Davon ausgenommen sind Verwendungen zu innerdienstlichen Zwecken oder zum eigenen, nicht gewerblichen Gebrauch (§ 34 Abs. 1 GeoVermG M-V).
Gefertigt durch: Wagner, Frank / Dipl.-Ing. (FH), ÖbVI, 19053 Schwerin




Gemarkung Holdseelen (13 1097), Flur 2, Flurstück 46

Gebietszugehörigkeit:	Gemeinde Grabow, Stadt (13 0 76 050) Landkreis Ludwigslust-Parchim
Lage:	NICHT ERFASST in Steesow
Fläche:	80 238 m ²
Tatsächliche Nutzung:	59 069 m ² Ackerland 21 169 m ² Nadelholz
Hinweise zum Flurstück:	Wasser- und Bodenverbandsgebiet Ausführende Stelle: Wasser- und Bodenverband Untere Elde Ohne besondere gesetzliche Bindung nach LWaldG- Holzboden (Großprivatwald) Ausführende Stelle: Forstamt Grabow

Angaben zu Buchung und Eigentum

Buchungsart: Grundstück

Buchung:



Eigentümer:

4





Erstellt am 25.02.2021

Gemarkung: Holdseelen (13 1097)
Flur: 2
Flurstück: 70

Gemeinde: Grabow, Stadt (13 0 76 050)
Landkreis Ludwigslust-Parchim
Lage: NICHT ERFASST in Steesow



0 20 40 60 Meter

Maßstab 1:2000

© Vermessungs- und Geoinformationsbehörden Mecklenburg-Vorpommern
Vervielfältigung, Weiterverarbeitung, Umwandlung, Weitergabe an Dritte oder Veröffentlichung bedarf der Zustimmung
der zuständigen Vermessungs- und Geoinformationsbehörde. Davon ausgenommen sind Verwendungen zu
innerdienstlichen Zwecken oder zum eigenen, nicht gewerblichen Gebrauch (§ 34 Abs. 1 GeoVermG M-V).

Gefertigt durch: Wagner, Frank / Dipl.-Ing. (FH), ÖbVI, 19053 Schwerin



Gemarkung Holdseelen (13 1097), Flur 2, Flurstück 70

Gebietszugehörigkeit:	Gemeinde Grabow, Stadt (13 0 76 050) Landkreis Ludwigslust-Parchim
Lage:	NICHT ERFASST in Steesow
Fläche:	57 689 m ²
Tatsächliche Nutzung:	54 011 m ² Ackerland 3 401 m ² Brachland 277 m ² Graben
Hinweise zum Flurstück:	Wasser- und Bodenverbandsgebiet Ausführende Stelle: Wasser- und Bodenverband Untere Elde

Angaben zu Buchung und Eigentum

Buchungsart: Grundstück

Buchung:



Eigentümer:

3






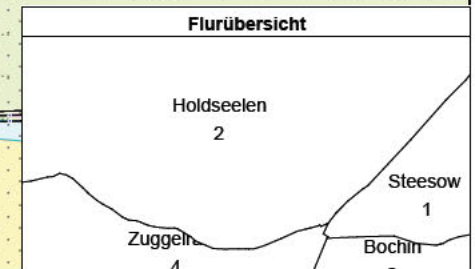
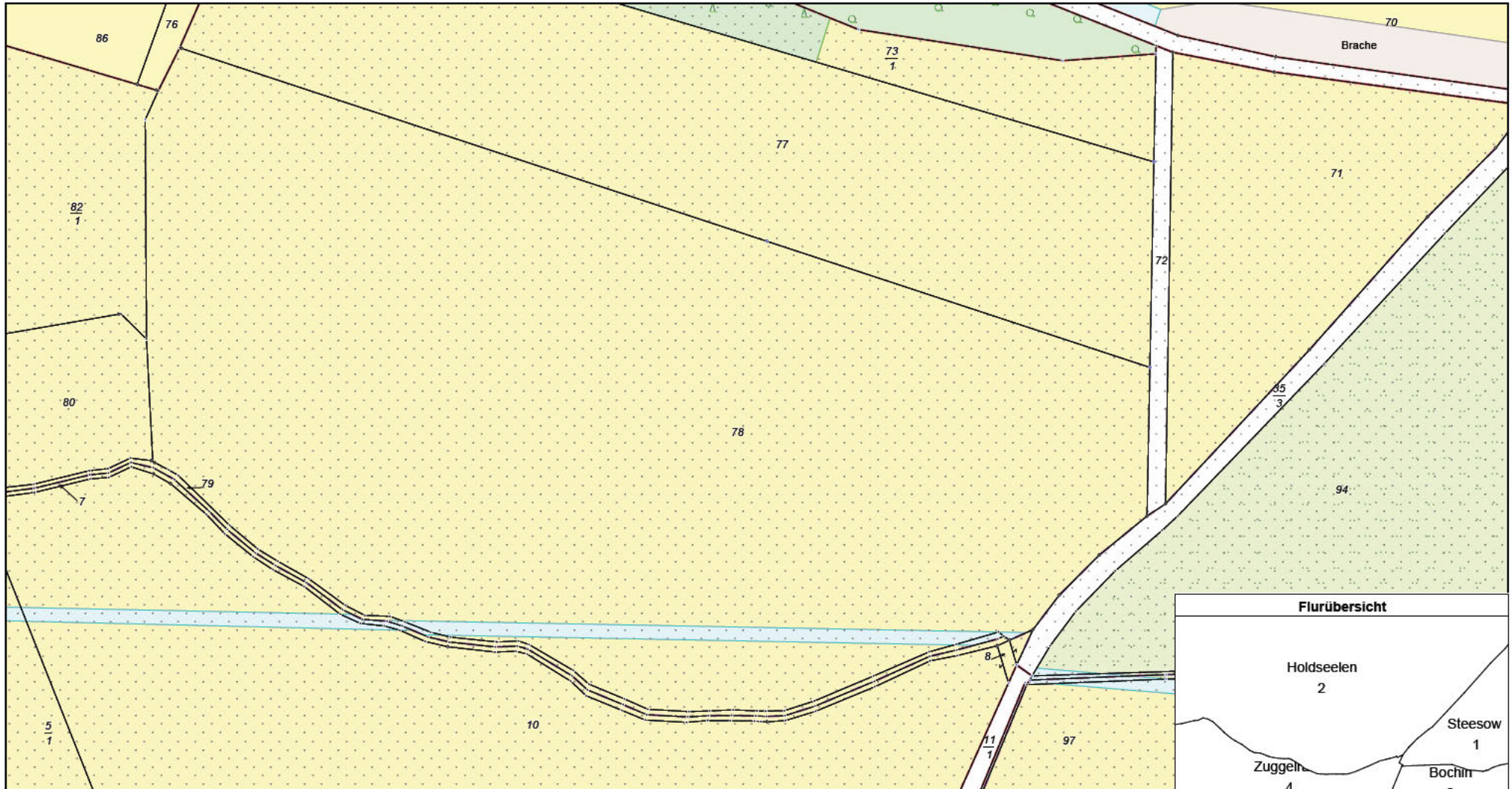
Vermessungs- und Geoinformationsbehörde
für den Landkreis Ludwigslust-Parchim,
Dienstgebäude Ludwigslust

Garnisonsstr. 1, Haus A
19288 Ludwigslust

Gemarkung: Holdseelen (13 1097)
Flur: 2
Flurstück: 78
Gemeinde: Grabow, Stadt (13 0 76 050)
Landkreis Ludwigslust-Parchim
Lage: NICHT ERFASST in Steesow
Hinweis: Flurbereinigung "VFV "Göbengraben""

Auszug aus dem Liegenschaftskataster Liegenschaftskarte MV 1:2500

Erstellt am 25.02.2021



Maßstab 1:2500

© Vermessungs- und Geoinformationsbehörden Mecklenburg-Vorpommern
Vervielfältigung, Weiterverarbeitung, Umwandlung, Weitergabe an Dritte oder Veröffentlichung bedarf der Zustimmung der zuständigen Vermessungs- und Geoinformationsbehörde.
Davon ausgenommen sind Verwendungen zu innerdienstlichen Zwecken oder zum eigenen, nicht gewerblichen Gebrauch (§ 34 Abs. 1 GeoVermG M-V).
Gefertigt durch: Wagner, Frank / Dipl.-Ing. (FH), ÖbVI, 19053 Schwerin



Gemarkung Holdseelen (13 1097), Flur 2, Flurstück 78

Gebietszugehörigkeit:	Gemeinde Grabow, Stadt (13 0 76 050) Landkreis Ludwigslust-Parchim
Lage:	NICHT ERFASST in Steesow
Fläche:	83 967 m ²
Tatsächliche Nutzung:	82 444 m ² Ackerland 1 523 m ² Graben
Hinweise zum Flurstück:	Vereinfachtes Flurbereinigungsverfahren (Par. 86 FlurbG) "VFV "Göbengraben" Flurneuordnungsbehörde: Landgesellschaft M-V Verfahrensbezeichnung: 34505 Wasser- und Bodenverbandsgebiet Ausführende Stelle: Wasser- und Bodenverband Untere Elde

Angaben zu Buchung und Eigentum

Buchungsart: Grundstück

Buchung:



Eigentümer:

1





Erstellt am 25.02.2021

Gemarkung: Krinitz (13 1062)

Flur: 4

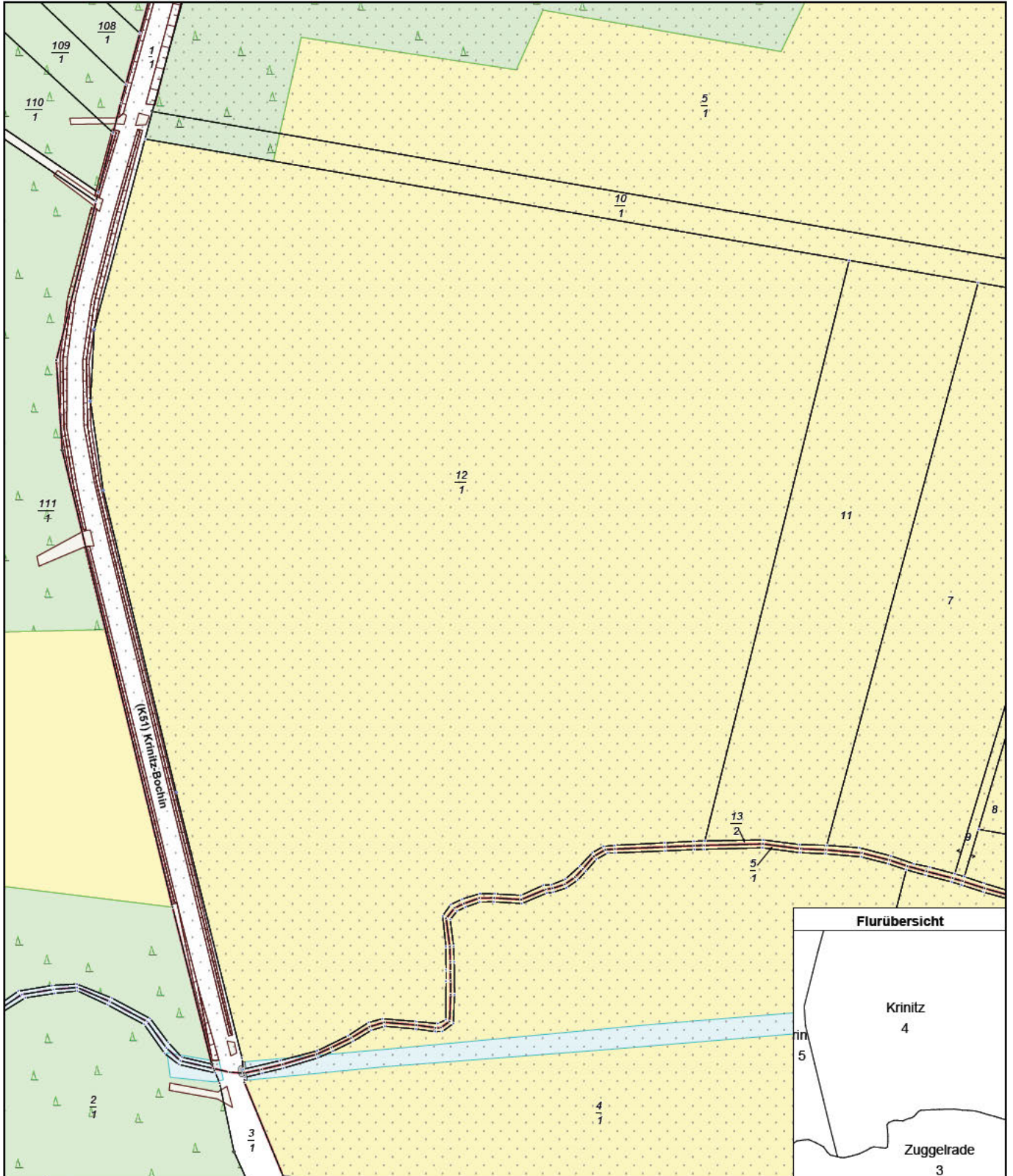
Flurstück: 12/1

Hinweis: Flurneuordnung "BOV "Gorlosen II""

Gemeinde: Milow (13 0 76 097)

Landkreis Ludwigslust-Parchim

Lage: An der K51 ; Schillstücke



0 25 50 75 Meter

Maßstab 1:2500

© Vermessungs- und Geoinformationsbehörden Mecklenburg-Vorpommern
Vervielfältigung, Weiterverarbeitung, Umwandlung, Weitergabe an Dritte oder Veröffentlichung bedarf der Zustimmung
der zuständigen Vermessungs- und Geoinformationsbehörde. Davon ausgenommen sind Verwendungen zu
innerdienstlichen Zwecken oder zum eigenen, nicht gewerblichen Gebrauch (§ 34 Abs. 1 GeoVermG M-V).

Gefertigt durch: Wagner, Frank / Dipl.-Ing. (FH), ÖbVI, 19053 Schwerin

Erstelldatum: 04.05.2022 Version: 1 Erstellt mit: ELIA-2.7-011

47/80




Gemarkung Krintz (13 1062), Flur 4, Flurstück 12/1

Gebietszugehörigkeit:	Gemeinde Milow (13 0 76 097) Landkreis Ludwigslust-Parchim
Lage:	An der K51 Schillstücke
Fläche:	96 597 m ²
Tatsächliche Nutzung:	96 597 m ² Ackerland
Hinweise zum Flurstück:	Bodenordnungsverfahren (Par. 56 LwAnpG) "BOV "Gorlosen II"" Flurneuordnungsbehörde: Staatliches Amt für Landwirtschaft und Umwelt Westmecklenburg Verfahrensbezeichnung: 34279 Wasser- und Bodenverbandsgebiet Ausführende Stelle: Wasser- und Bodenverband Untere Elde

Angaben zu Buchung und Eigentum

Buchungsart: Grundstück

Buchung:



Eigentümer:

2.1





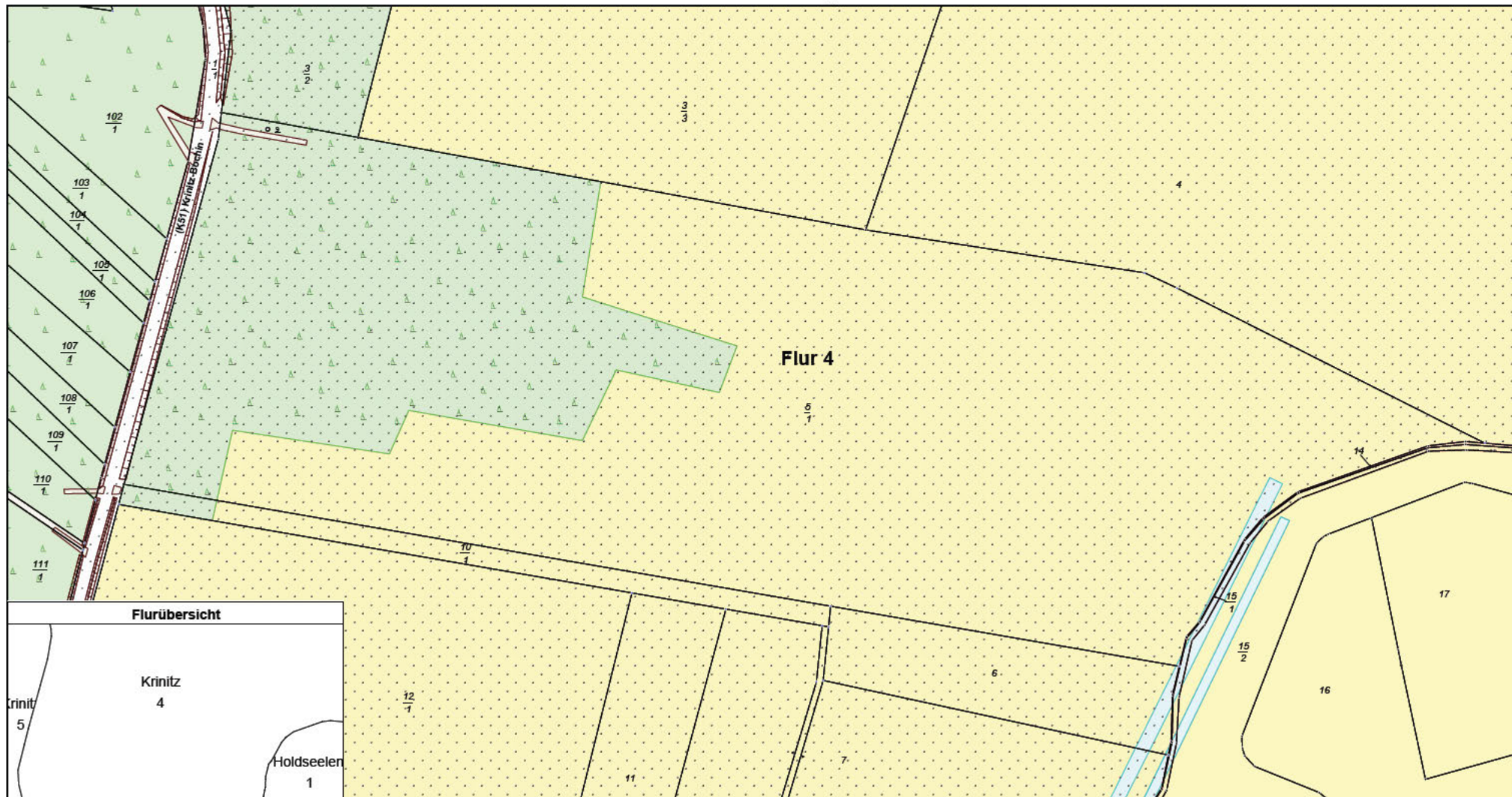
Vermessungs- und Geoinformationsbehörde
für den Landkreis Ludwigslust-Parchim,
Dienstgebäude Ludwigslust

Garnisonsstr. 1, Haus A
19288 Ludwigslust

Gemarkung: Krinitz (13 1062)
Flur: 4
Flurstück: 5/1
Gemeinde: Milow (13 0 76 097)
Landkreis Ludwigslust-Parchim
Lage: An der K51
Hinweis: Flurneuordnung "BOV "Gorlosen II""

Auszug aus dem Liegenschaftskataster Liegenschaftskarte MV 1:3500

Erstellt am 25.02.2021



0 35 70 105 140 Meter

Maßstab 1:3500

© Vermessungs- und Geoinformationsbehörden Mecklenburg-Vorpommern
Vervielfältigung, Weiterverarbeitung, Umwandlung, Weitergabe an Dritte oder Veröffentlichung bedarf der Zustimmung der zuständigen Vermessungs- und Geoinformationsbehörde.
Davon ausgenommen sind Verwendungen zu innerdienstlichen Zwecken oder zum eigenen, nicht gewerblichen Gebrauch (§ 34 Abs. 1 GeoVermG M-V).
Gefertigt durch: Wagner, Frank / Dipl.-Ing. (FH), ÖbVI, 19053 Schwerin




Gemarkung Krintz (13 1062), Flur 4, Flurstück 5/1

Gebietszugehörigkeit:	Gemeinde Milow (13 0 76 097) Landkreis Ludwigslust-Parchim
Lage:	An der K51
Fläche:	161 423 m ²
Tatsächliche Nutzung:	111 162 m ² Ackerland 50 261 m ² Nadelholz
Hinweise zum Flurstück:	Bodenordnungsverfahren (Par. 56 LwAnpG) "BOV "Gorlosen II"" Flurneuordnungsbehörde: Staatliches Amt für Landwirtschaft und Umwelt Westmecklenburg Verfahrensbezeichnung: 34279 Wasser- und Bodenverbandsgebiet Ausführende Stelle: Wasser- und Bodenverband Untere Elde Ohne besondere gesetzliche Bindung nach LWaldG- Holzboden (Großprivatwald) Ausführende Stelle: Forstamt Grabow

Angaben zu Buchung und Eigentum


Buchungsart: Grundstück

Buchung:



Eigentümer:

3



Gestattungs- und Nutzungsvertrag über die Errichtung von Windenergieanlagen

zwischen



- im Folgenden „Grundstückseigentümer“ genannt -


und


der SAB WindTeam GmbH,
vertreten durch den Geschäftsführer Dirk Staats,
Berliner Platz 1, 25524 Itzehoe

- im Folgenden „Nutzerin“ genannt -

wird der folgende Gestattungs- und Nutzungsvertrag über die Errichtung von Windenergieanlagen geschlossen.

Präambel







§ 1
Vertragsgegenstand

1. Vertragsgegenständliches Grundstück im Sinne dieses Vertrages sind folgende Grundstücke des Grundstückseigentümers:

Gemarkung	Flur	Flurstück	Grundbuch von	Grundbuchblatt
Krinitz	3	39		
Krinitz	4	3/1		





Ursache 23.6.2014

O. Kuss

(Nutzerin)


Kooperationsvereinbarung WP Krinitz-Steessow, Teilbereich Krinitz

Zwischen

der SAB Projektentwicklung GmbH & Co. KG,
vertreten durch die SAB Projektentwicklung Verwaltungs GmbH,
diese vertreten durch ihren einzelvertretungsberechtigten Geschäftsführer Herrn Dirk Staats,
Berliner Platz 1, 25524 Itzehoe,


- im Folgenden „**SAB**“ genannt -,


und




wird der nachstehende Vertrag geschlossen:

Präambel








SAB Projektentwicklung

GmbH & Co/KG

Berliner Platz 1 • 25524 Itzehoe
Tel: +49 4821 40397-0 • Fax: -77

SAB



Gestattungs- und Nutzungsvertrag über die Errichtung von Windenergieanlagen

zwischen



- im Folgenden „Grundstückseigentümer“ genannt -


und


der SAB WindTeam GmbH,
vertreten durch den Geschäftsführer Dirk Staats,
Berliner Platz 1, 25524 Itzehoe,

- im Folgenden „Nutzerin“ genannt -

wird der folgende Gestattungs- und Nutzungsvertrag über die Errichtung von Windenergieanlagen geschlossen.

Präambel








§ 1
Vertragsgegenstand

1. Vertragsgegenständliches Grundstück im Sinne dieses Vertrages sind folgende Grundstücke des Grundstückseigentümers:

Gemarkung	Flur	Flurstück/e	Grundbuch von	Grundbuchblatt
Bochin	2	1, 11, 37, 96		
Bochin	3	2/1, 7/1, 14		
Bochin	4	6, 11, 18, 31, 34, 46		
Bochin	5	13, 14, 113, 114		
Deibow	1	7		
Holdseelen	1	7, 9, 11, 15, 16, 27, 37		
Holdseelen	2	46, 51, 67, 73/1, 80		
Krinitz	2	32, 36, 57, 58, 64, 65, 70, 72		
Krinitz	3	37, 38, 67, 72/2, 74		
Steosow	1	39, 48, 49, 51, 52, 80, 88/1, 89/3, 90/1, 92		
Steosow	2	70		






Hebra, 29.06.2014


O. Kaud

(Nutzerin)



Gestattungs- und Nutzungsvertrag über die Errichtung von Windenergieanlagen

zwischen



- im Folgenden „Grundstückseigentümer“ genannt -


und

der SAB WindTeam GmbH,
vertreten durch den Geschäftsführer Dirk Staats,
Berliner Platz 1, 25524 Itzehoe

- im Folgenden „Nutzerin“ genannt -

wird der folgende Gestattungs- und Nutzungsvertrag über die Errichtung von Windenergieanlagen geschlossen.

Präambel








§ 1
Vertragsgegenstand

1. Vertragsgegenständliches Grundstück im Sinne dieses Vertrages sind folgende Grundstücke des Grundstückseigentümers:

Gemarkung	Flur	Flurstück/e	Grundbuch von	Grundbuchblatt
Krinitz	2	29/1, 33/3, 51/1		
Krinitz	3	53/1, 63/1, 73/1, 77		





Abgabe 23.6.2014

O. Kaud

(Nutzerin)

Gestattungs- und Nutzungsvertrag über die Errichtung von Windenergieanlagen

zwischen



- im Folgenden „Grundstückseigentümer“ genannt -


und


der SAB WindTeam GmbH,
vertreten durch den Geschäftsführer Dirk Staats,
Berliner Platz 1, 25524 Itzehoe

- im Folgenden „Nutzerin“ genannt -

wird der folgende Gestattungs- und Nutzungsvertrag über die Errichtung von Windenergieanlagen geschlossen.

Präambel







§ 1
Vertragsgegenstand

1. Vertragsgegenständliches Grundstück im Sinne dieses Vertrages sind folgende Grundstücke des Grundstückseigentümers:

Gemarkung	Flur	Flurstück/e	Grundbuch von	Grundbuchblatt
Krinitz	2	74		
Krinitz	4	12/1		
Krinitz	5	108/1, 111/1		






Utrecht, 23.6.2014

O. Kees

(Nutzerin)





Erstellt am 14.02.2022

Gemarkung: Krinitz (13 1062)

Flur: 4

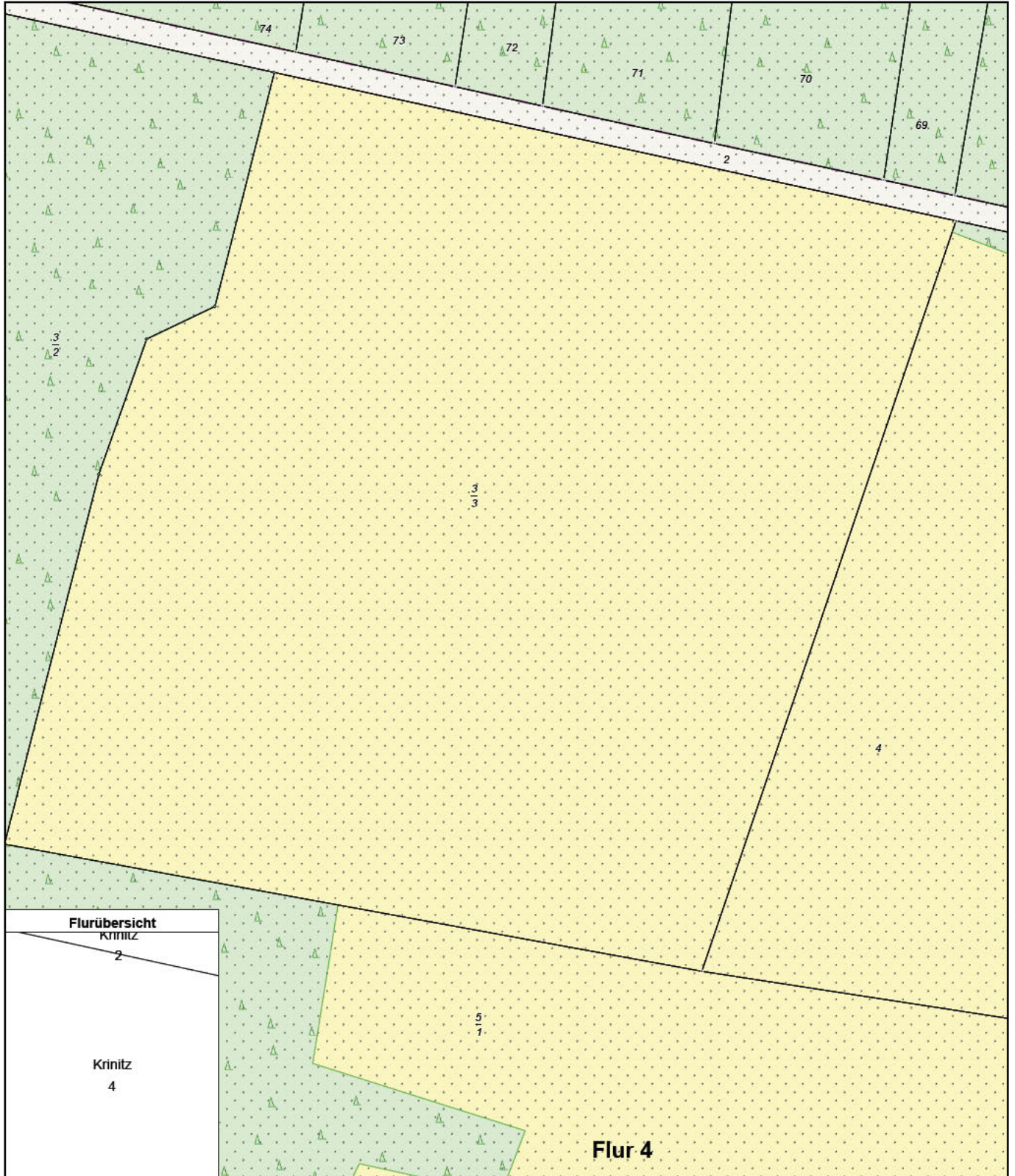
Flurstück: 3/3

Hinweis: Flumeuordnung "BOV "Gorlosen II""

Gemeinde: Milow (13 0 76 097)

Landkreis Ludwigslust-Parchim

Lage: An der K51



Flurübersicht

KRINITZ

2

Krinitz

4

Flur 4

MV169c 0 25 50 75 Meter

Maßstab 1:2500

© Vermessungs- und Geoinformationsbehörden Mecklenburg-Vorpommern
Vervielfältigung, Weiterverarbeitung, Umwandlung, Weitergabe an Dritte oder Veröffentlichung bedarf der Zustimmung
der zuständigen Vermessungs- und Geoinformationsbehörde. Davon ausgenommen sind Verwendungen zu
innerdienstlichen Zwecken oder zum eigenen, nicht gewerblichen Gebrauch (§ 34 Abs. 1 GeoVermG M-V).

Gefertigt durch: Wagner, Frank / Dipl.-Ing. (FH), ObVI, 19053 Schwerin



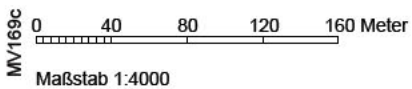
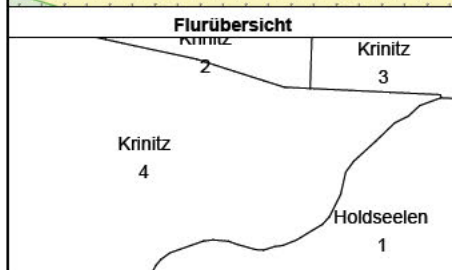
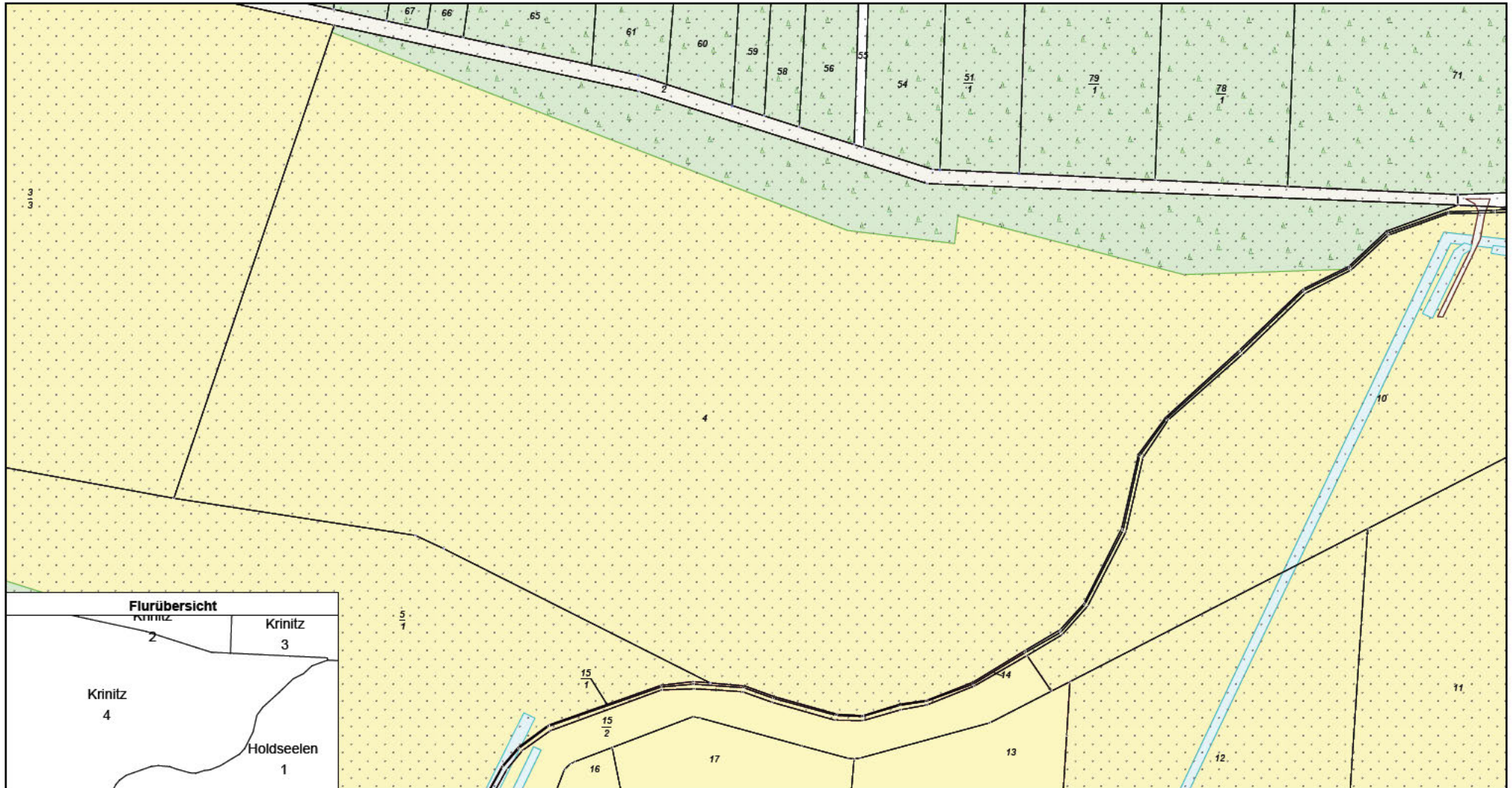
Vermessungs- und Geoinformationsbehörde
für den Landkreis Ludwigslust-Parchim,
Dienstgebäude Ludwigslust

Garnisonsstr. 1, Haus A
19288 Ludwigslust

Gemarkung: Krinitz (13 1062)
Flur: 4
Flurstück: 4
Gemeinde: Milow (13 0 76 097)
Landkreis Ludwigslust-Parchim
Lage: An Holdseelen
Hinweis: Flurneuordnung "BOV "Gorlosen II""

Auszug aus dem Liegenschaftskataster Liegenschaftskarte MV 1:4000

Erstellt am 14.02.2022



© Vermessungs- und Geoinformationsbehörden Mecklenburg-Vorpommern
Vervielfältigung, Weiterverarbeitung, Umwandlung, Weitergabe an Dritte oder Veröffentlichung bedarf der Zustimmung der zuständigen Vermessungs- und Geoinformationsbehörde.
Davon ausgenommen sind Verwendungen zu innerdienstlichen Zwecken oder zum eigenen, nicht gewerblichen Gebrauch (§ 34 Abs. 1 GeoVermG M-V).
Gefertigt durch: Wagner, Frank / Dipl.-Ing. (FH), ÖbVI, 19053 Schwerin



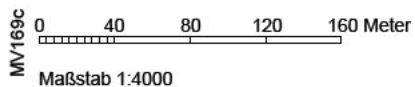
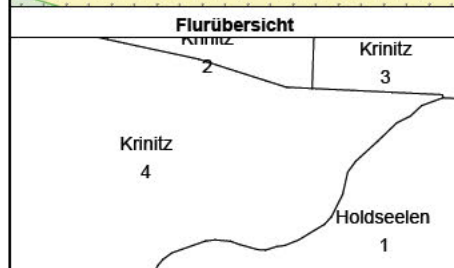
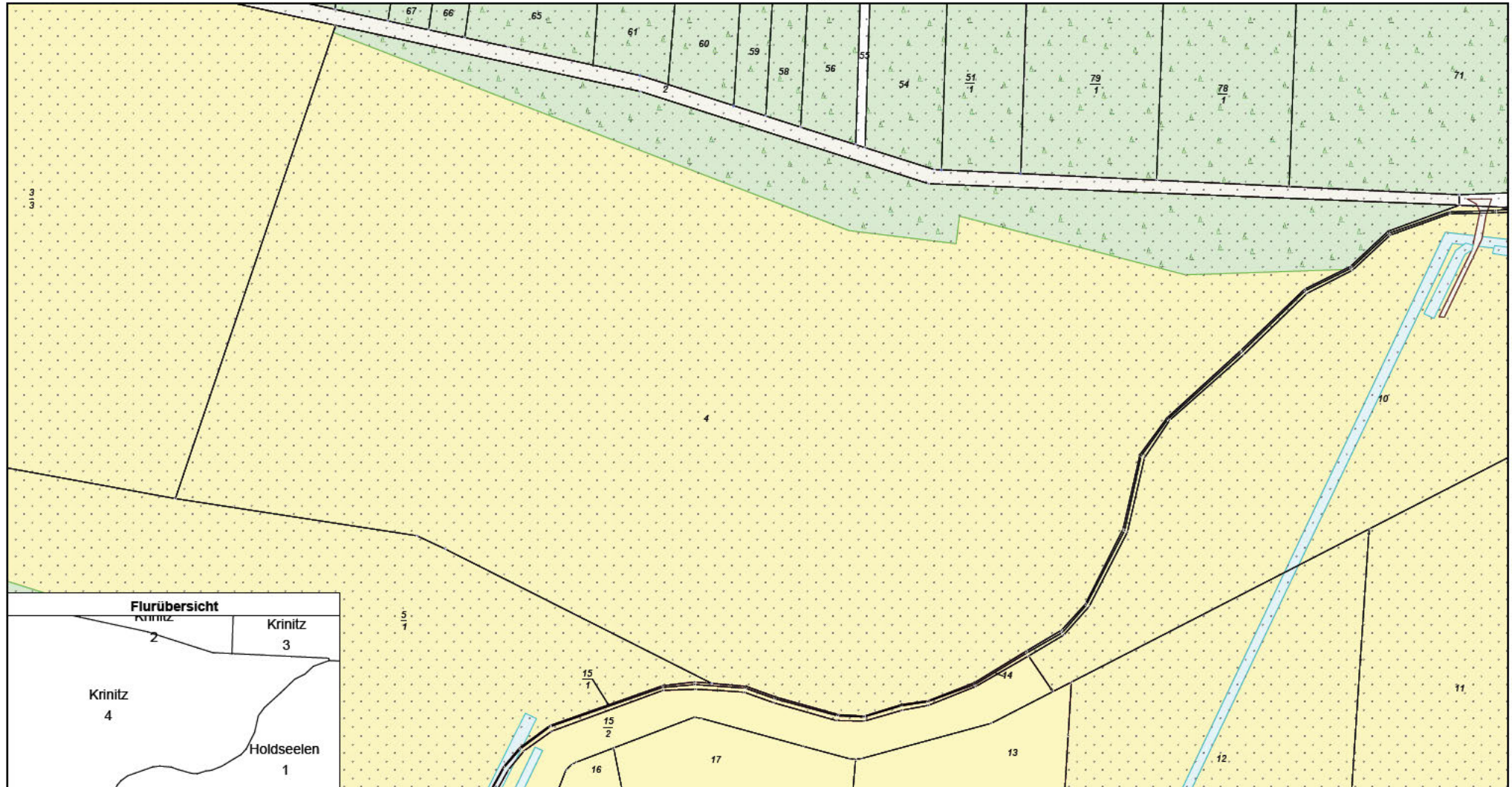
Vermessungs- und Geoinformationsbehörde
für den Landkreis Ludwigslust-Parchim,
Dienstgebäude Ludwigslust

Garnisonsstr. 1, Haus A
19288 Ludwigslust

Gemarkung: Krinitz (13 1062)
Flur: 4
Flurstück: 4
Gemeinde: Milow (13 0 76 097)
Landkreis Ludwigslust-Parchim
Lage: An Holdseelen
Hinweis: Flurneuordnung "BOV "Gorlosen II""

Auszug aus dem Liegenschaftskataster Liegenschaftskarte MV 1:4000

Erstellt am 14.02.2022



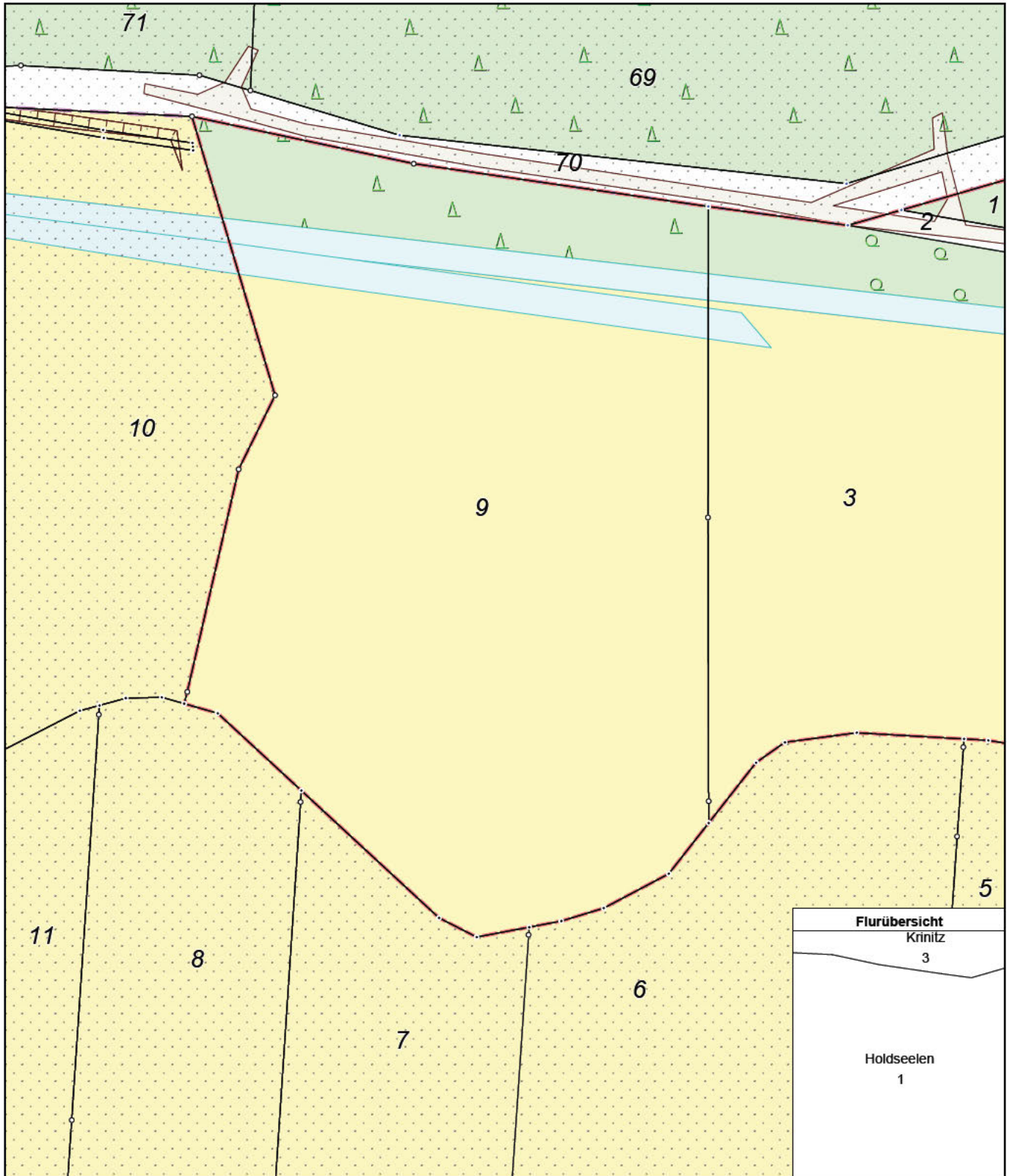
© Vermessungs- und Geoinformationsbehörden Mecklenburg-Vorpommern
Vervielfältigung, Weiterverarbeitung, Umwandlung, Weitergabe an Dritte oder Veröffentlichung bedarf der Zustimmung der zuständigen Vermessungs- und Geoinformationsbehörde.
Davon ausgenommen sind Verwendungen zu innerdienstlichen Zwecken oder zum eigenen, nicht gewerblichen Gebrauch (§ 34 Abs. 1 GeoVermG M-V).
Gefertigt durch: Wagner, Frank / Dipl.-Ing. (FH), ÖbVI, 19053 Schwerin



Erstellt am 14.02.2022

Gemarkung: Holdseelen (13 1097)
Flur: 1
Flurstück: 9

Gemeinde: Grabow, Stadt (13 0 76 050)
Landkreis Ludwigslust-Parchim
Lage: NICHT ERFASST in Steesow



MV169c
0 15 30 45 Meter
Maßstab 1:1500

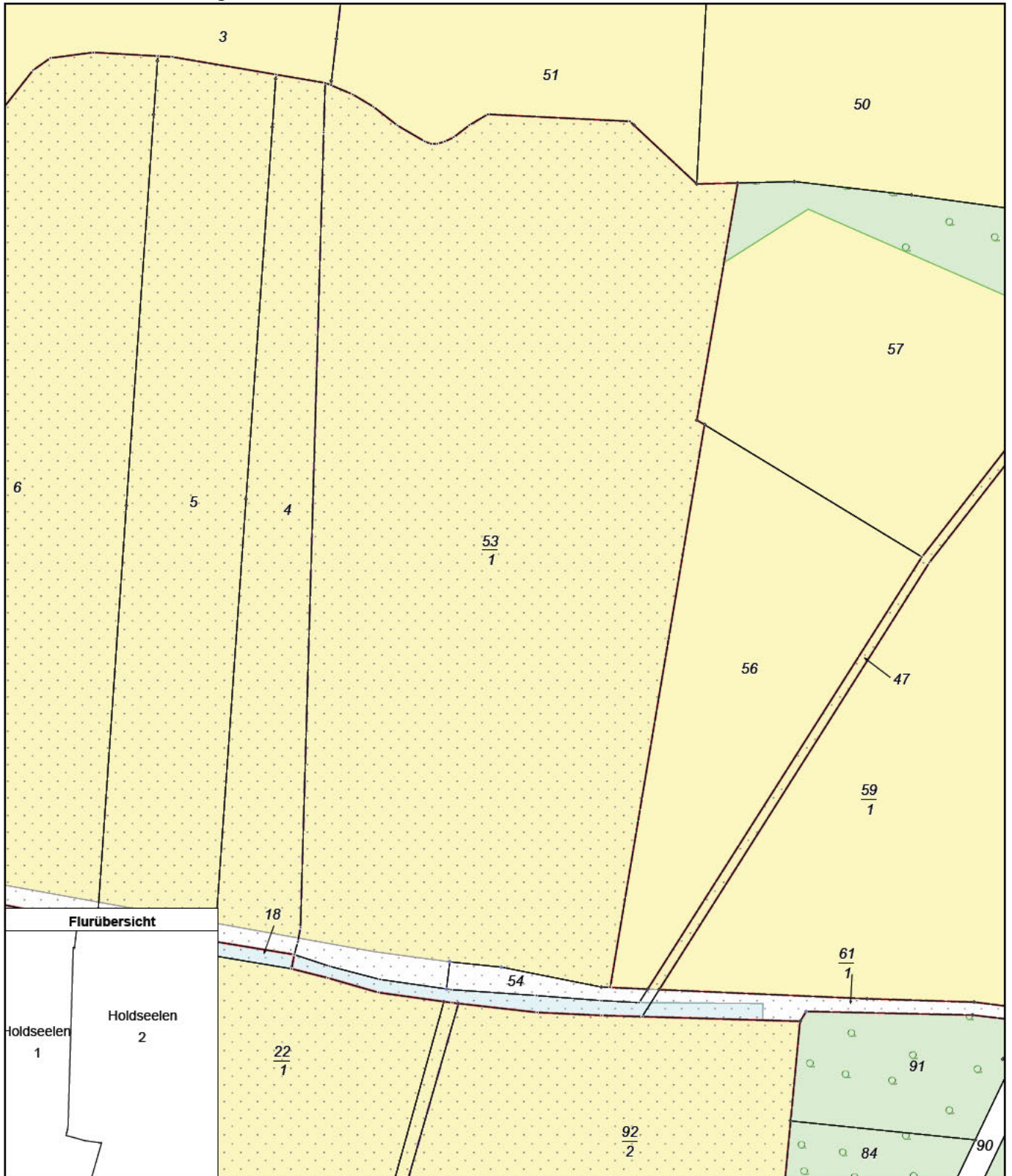
© Vermessungs- und Geoinformationsbehörden Mecklenburg-Vorpommern
Vervielfältigung, Weiterverarbeitung, Umwandlung, Weitergabe an Dritte oder Veröffentlichung bedarf der Zustimmung
der zuständigen Vermessungs- und Geoinformationsbehörde. Davon ausgenommen sind Verwendungen zu
innerdienstlichen Zwecken oder zum eigenen, nicht gewerblichen Gebrauch (§ 34 Abs. 1 GeoVermG M-V).
Gefertigt durch: Wagner, Frank, Dipl.-Ing. (FH), ObVI, 19053 Schwerin



Erstellt am 14.02.2022

Gemarkung: Holdseelen (13 1097)
Flur: 2
Flurstück: 53/1
Hinweis: Flurneuordnung "BOV "Gorlosen II""

Gemeinde: Grabow, Stadt (13 0 76 050)
Landkreis Ludwigslust-Parchim
Lage: NICHT ERFASST in Steesow



MV169c
0 25 50 75 Meter
Maßstab 1:2500

© Vermessungs- und Geoinformationsbehörden Mecklenburg-Vorpommern
Vervielfältigung, Weiterverarbeitung, Umwandlung, Weitergabe an Dritte oder Veröffentlichung bedarf der Zustimmung
der zuständigen Vermessungs- und Geoinformationsbehörde. Davon ausgenommen sind Verwendungen zu
innerdienstlichen Zwecken oder zum eigenen, nicht gewerblichen Gebrauch (§ 34 Abs. 1 GeoVermG M-V).
Gefertigt durch: Wagner, Frank, Dipl.-Ing. (FH), ÖbVI, 19053 Schwerin



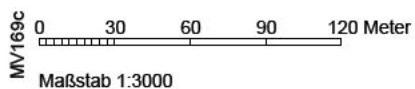
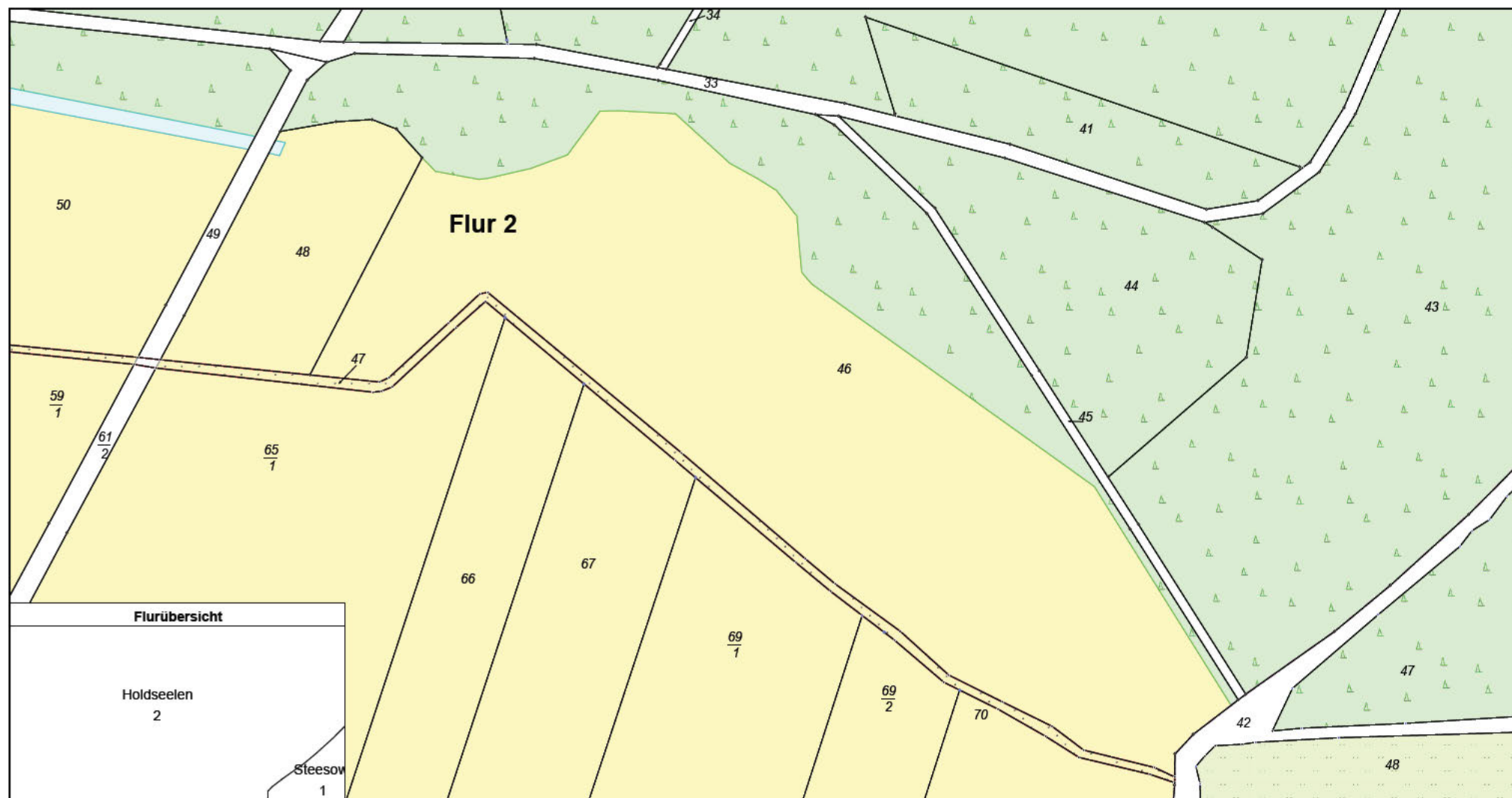
Vermessungs- und Geoinformationsbehörde
für den Landkreis Ludwigslust-Parchim,
Dienstgebäude Ludwigslust

Garnisonsstr. 1, Haus A
19288 Ludwigslust

Gemarkung: Holdseelen (13 1097)
Flur: 2
Flurstück: 46
Gemeinde: Grabow, Stadt (13 0 76 050)
Landkreis Ludwigslust-Parchim
Lage: NICHT ERFAST in Steesow

Auszug aus dem Liegenschaftskataster Liegenschaftskarte MV 1:3000

Erstellt am 14.02.2022



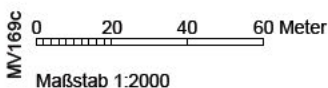
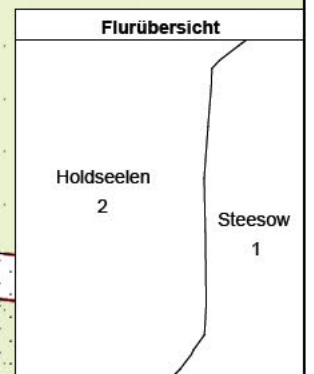
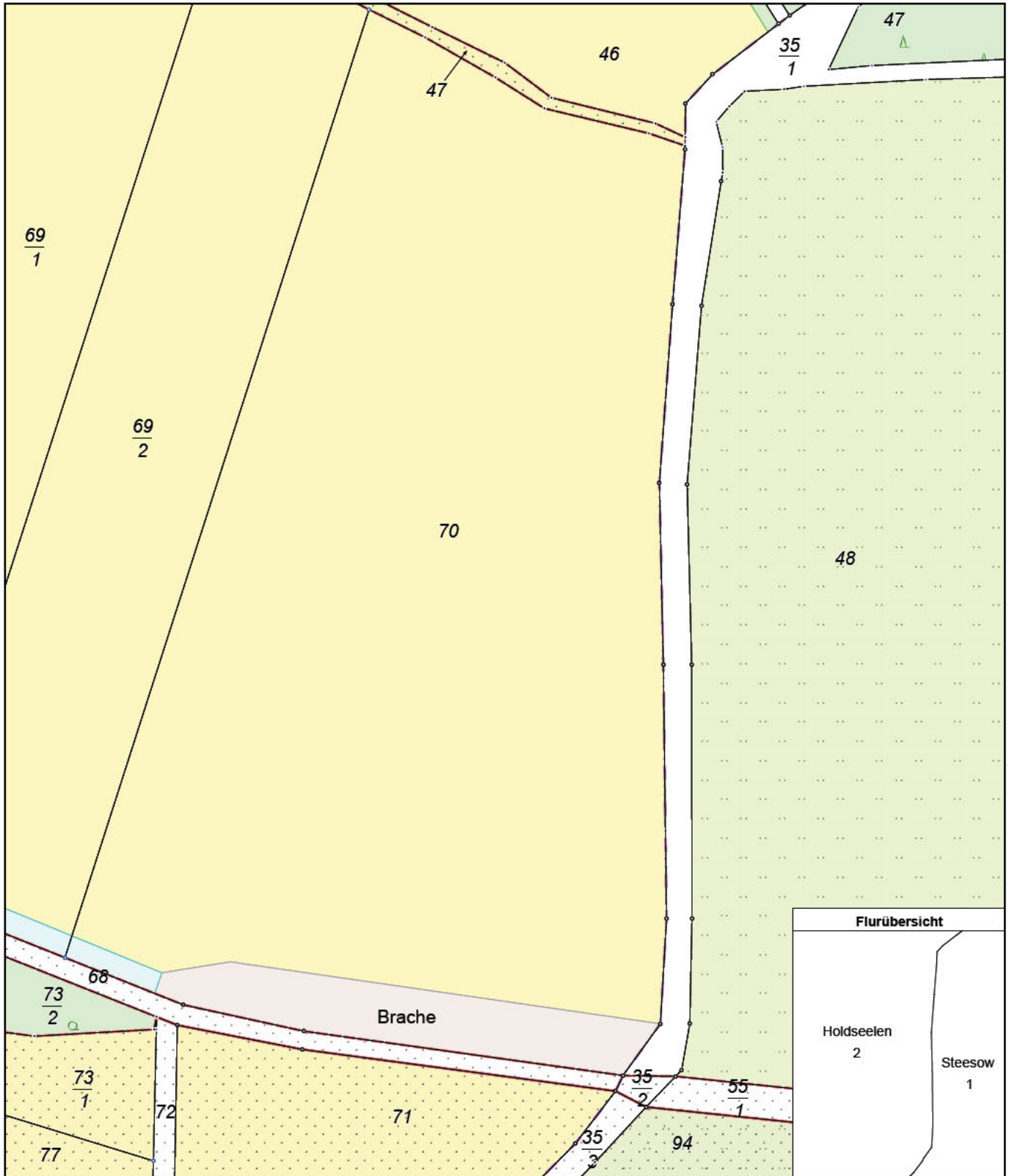
© Vermessungs- und Geoinformationsbehörden Mecklenburg-Vorpommern
Vervielfältigung, Weiterverarbeitung, Umwandlung, Weitergabe an Dritte oder Veröffentlichung bedarf der Zustimmung der zuständigen Vermessungs- und Geoinformationsbehörde.
Davon ausgenommen sind Verwendungen zu innerdienstlichen Zwecken oder zum eigenen, nicht gewerblichen Gebrauch (§ 34 Abs. 1 GeoVermG M-V).
Gefertigt durch: Wagner, Frank / Dipl.-Ing. (FH), ÖbVI, 19053 Schwerin



Erstellt am 14.02.2022

Gemarkung: Holdseelen (13 1097)
Flur: 2
Flurstück: 70

Gemeinde: Grabow, Stadt (13 0 76 050)
Landkreis Ludwigslust-Parchim
Lage: NICHT ERFASST in Steesow



© Vermessungs- und Geoinformationsbehörden Mecklenburg-Vorpommern
Vervielfältigung, Weiterverarbeitung, Umwandlung, Weitergabe an Dritte oder Veröffentlichung bedarf der Zustimmung
der zuständigen Vermessungs- und Geoinformationsbehörde. Davon ausgenommen sind Verwendungen zu
innerdienstlichen Zwecken oder zum eigenen, nicht gewerblichen Gebrauch (§ 34 Abs. 1 GeoVermG M-V).
Gefertigt durch: Wagner, Frank, Dipl.-Ing. (FH), ObVI, 19053 Schwerin



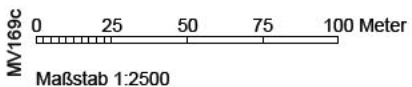
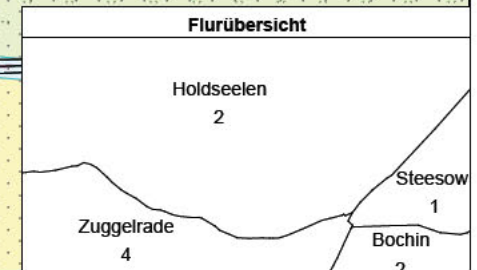
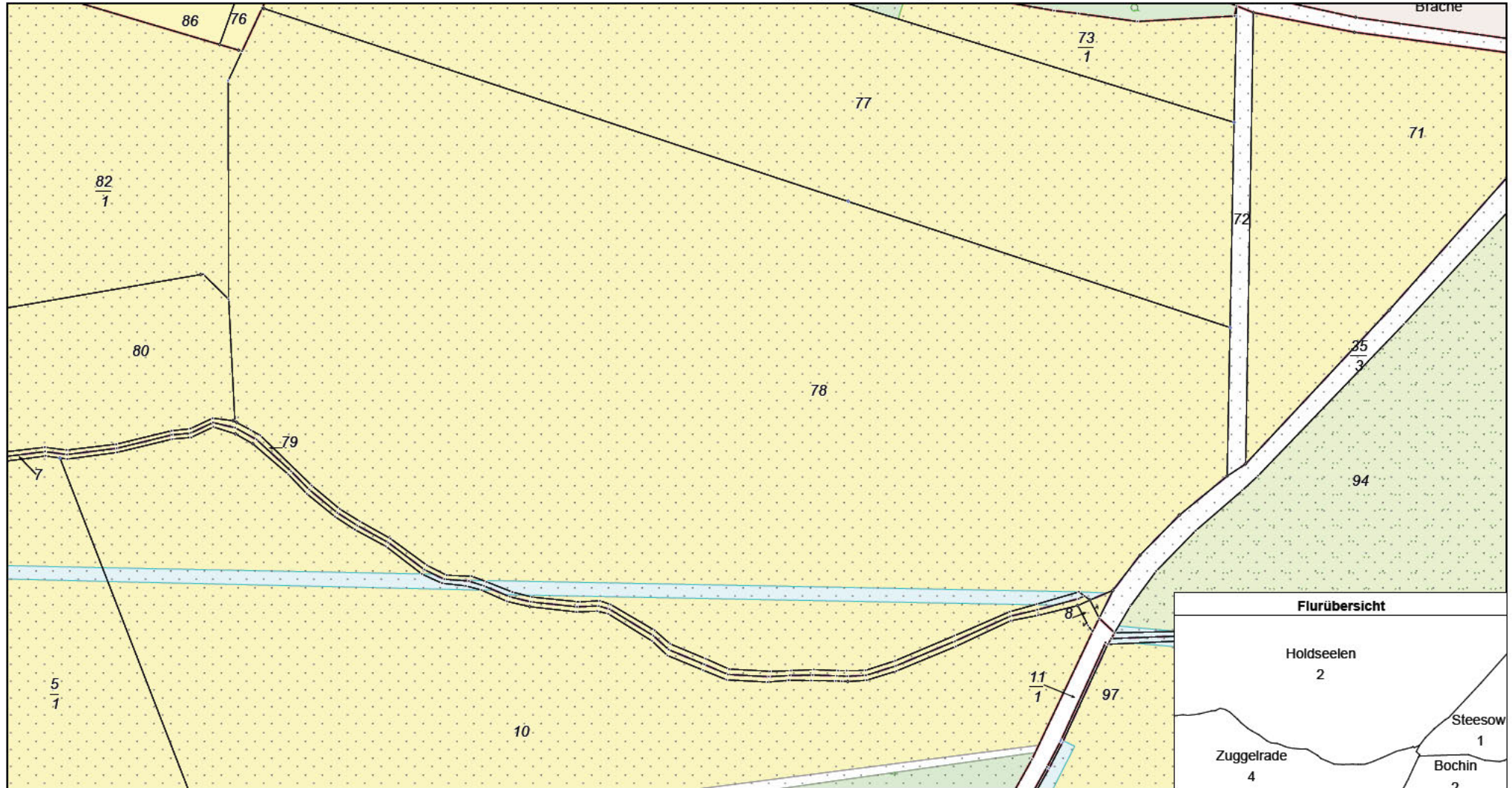
Vermessungs- und Geoinformationsbehörde
für den Landkreis Ludwigslust-Parchim,
Dienstgebäude Ludwigslust

Garnisonsstr. 1, Haus A
19288 Ludwigslust

Gemarkung: Holdseelen (13 1097)
Flur: 2
Flurstück: 78
Gemeinde: Grabow, Stadt (13 0 76 050)
Landkreis Ludwigslust-Parchim
Lage: NICHT ERFASST in Steesow
Hinweis: Flurbereinigung "VFV "Göbengraben""

Auszug aus dem Liegenschaftskataster Liegenschaftskarte MV 1:2500

Erstellt am 14.02.2022



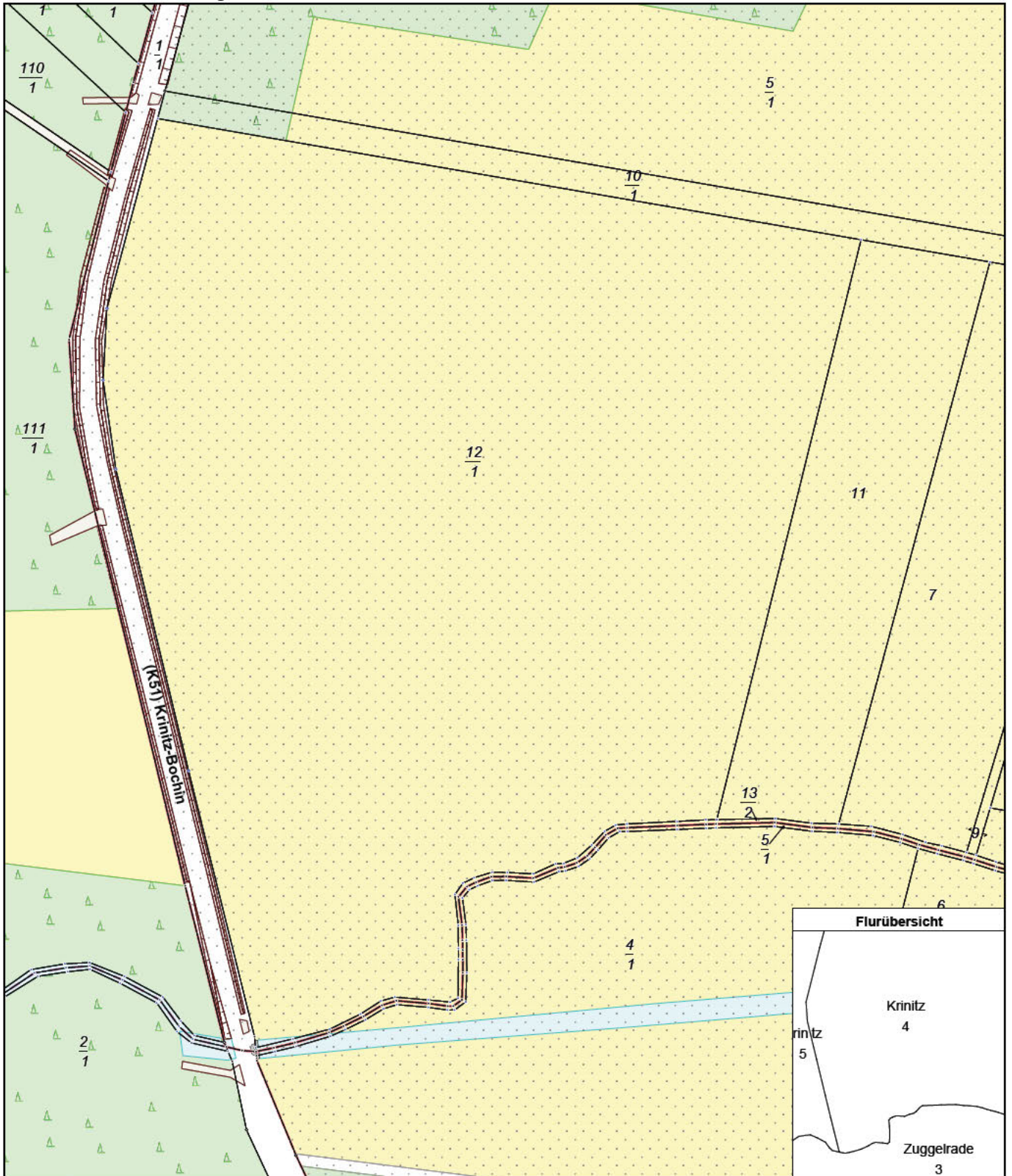
© Vermessungs- und Geoinformationsbehörden Mecklenburg-Vorpommern
Vervielfältigung, Weiterverarbeitung, Umwandlung, Weitergabe an Dritte oder Veröffentlichung bedarf der Zustimmung der zuständigen Vermessungs- und Geoinformationsbehörde.
Davon ausgenommen sind Verwendungen zu innerdienstlichen Zwecken oder zum eigenen, nicht gewerblichen Gebrauch (§ 34 Abs. 1 GeoVermG M-V).
Gefertigt durch: Wagner, Frank / Dipl.-Ing. (FH), ÖbVI, 19053 Schwerin



Erstellt am 14.02.2022

Gemarkung: Krinitz (13 1062)
Flur: 4
Flurstück: 12/1
Hinweis: Flumeuordnung "BOV "Gorlosen II""

Gemeinde: Milow (13 0 76 097)
Landkreis Ludwigslust-Parchim
Lage: An der K51 ; Schillstücke



MV169c
0 25 50 75 Meter
Maßstab 1:2500

© Vermessungs- und Geoinformationsbehörden Mecklenburg-Vorpommern
Vervielfältigung, Weiterverarbeitung, Umwandlung, Weitergabe an Dritte oder Veröffentlichung bedarf der Zustimmung
der zuständigen Vermessungs- und Geoinformationsbehörde. Davon ausgenommen sind Verwendungen zu
innerdienstlichen Zwecken oder zum eigenen, nicht gewerblichen Gebrauch (§ 34 Abs. 1 GeoVermG M-V).
Gefertigt durch: Wagner, Frank / Dipl.-Ing. (FH), ÖbVI, 19053 Schwerin



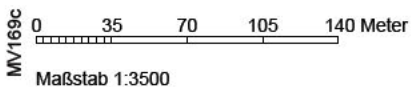
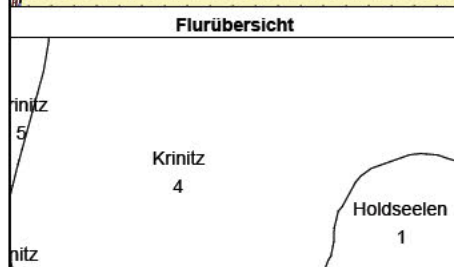
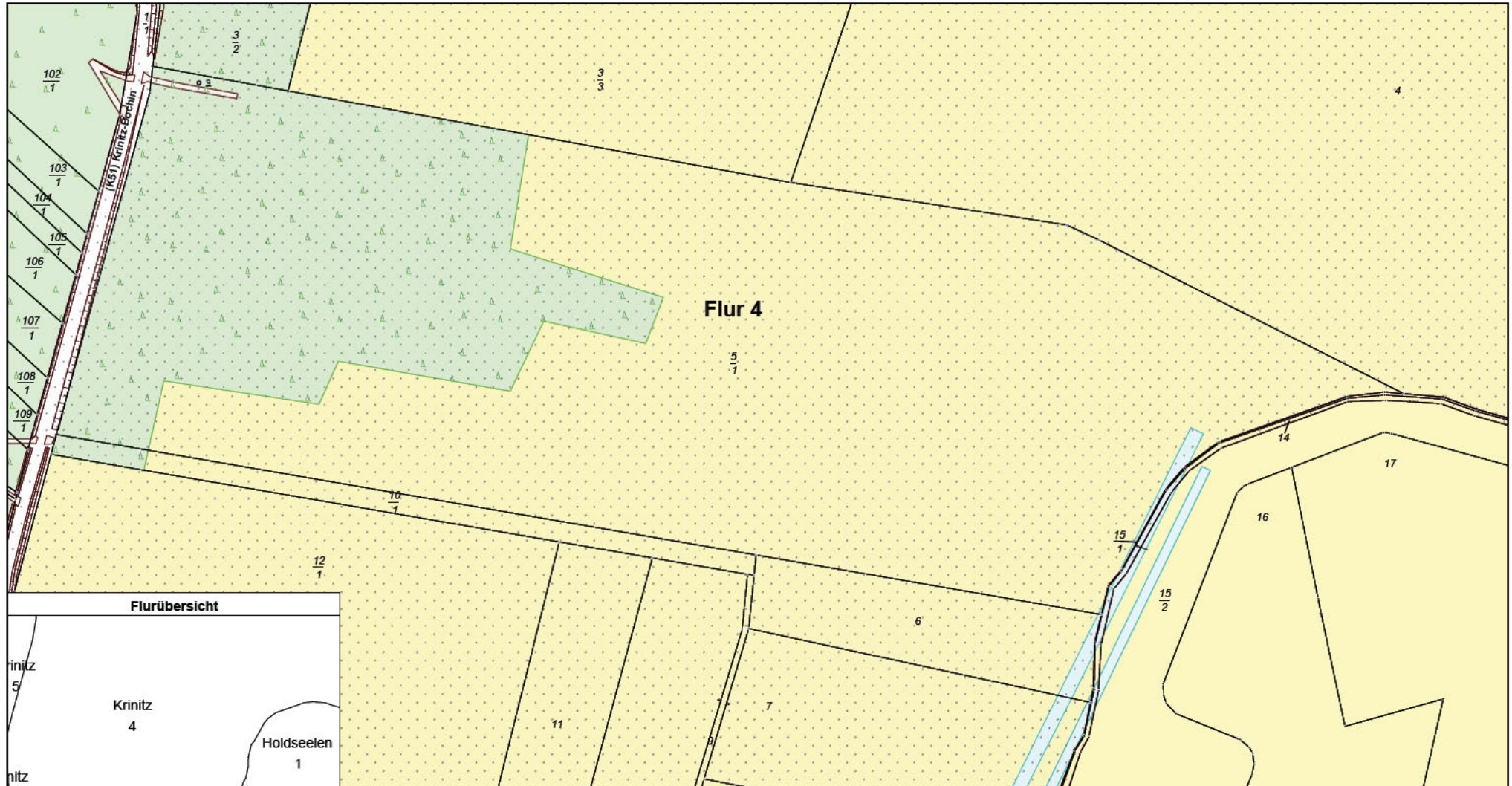
Vermessungs- und Geoinformationsbehörde
für den Landkreis Ludwigslust-Parchim,
Dienstgebäude Ludwigslust

Garnisonsstr. 1, Haus A
19288 Ludwigslust

Gemarkung: Krinitz (13 1062)
Flur: 4
Flurstück: 5/1
Gemeinde: Milow (13 0 76 097)
Landkreis Ludwigslust-Parchim
Lage: An der K51
Hinweis: Flurneuordnung "BOV "Gorlosen II""

Auszug aus dem Liegenschaftskataster Liegenschaftskarte MV 1:3500

Erstellt am 14.02.2022



© Vermessungs- und Geoinformationsbehörden Mecklenburg-Vorpommern
Vervielfältigung, Weiterverarbeitung, Umwandlung, Weitergabe an Dritte oder Veröffentlichung bedarf der Zustimmung der zuständigen Vermessungs- und Geoinformationsbehörde.
Davon ausgenommen sind Verwendungen zu innerdienstlichen Zwecken oder zum eigenen, nicht gewerblichen Gebrauch (§ 34 Abs. 1 GeoVermG M-V).
Gefertigt durch: Wagner, Frank / Dipl.-Ing. (FH), ÖbVI, 19053 Schwerin

**2.5 Auszug aus gültigem Flächennutzungs- oder Bebauungsplan oder Satzungen nach §§ 34,
35 BauGB**

Anlagen:

- NF04 # 2.5 # Bebauungs- und Flächennutzungspläne der Gemeinden.pdf

2.5 Nachforderung 04:

Bebauungs- und Flächennutzungspläne der Gemeinden (sofern vorhanden)

Die von der Planung betroffenen Gemeinden sind Milow und Stadt Grabow. Keine der beiden Gemeinden verfügt über einen Bauleitplan im Planungsgebiet.

2.6 Sonstiges

Anlagen:

- 2.6 # Koordinatenliste SAB.pdf
- NF03 # 2.6 # Koordinatenliste ÖbVI.pdf

Koordinatenliste WEA

WEA-Nr.	Eigentümer	Flur	Flurstück	Gemarkung	UTM Koordinaten (Lagebezug ETRS89) Zone 33		Geographische Koordinaten (WGS 84)		Höhe über NN	
									GOK *	Gesamthöhe WEA
A1	██████████	4	3/3	Krinitz	263911	5895728	11°28'06,65"	53°09'30,60"	20,0 m	270,0 m
A2	██████████	4	4	Krinitz	264314	5895683	11°28'28,43"	53°09'29,79"	20,0 m	264,0 m
A3	██████████	4	4	Krinitz	264661	5895538	11°28'47,46"	53°09'25,65"	20,0 m	270,0 m
A4	██████████	1	9	Holdseelen	265199	5895571	11°29'16,28"	53°09'27,58"	20,0 m	270,0 m
A5	██████████	2	53/1	Holdseelen	265488	5895308	11°29'32,51"	53°09'19,54"	20,0 m	270,0 m
A7	██████████	2	46	Holdseelen	266093	5895497	11°30'04,52"	53°09'26,60"	20,0 m	270,0 m
A8	██████████	2	70	Holdseelen	266269	5895120	11°30'14,97"	53°09'14,70"	20,0 m	270,0 m
A9	██████████	2	78	Holdseelen	265987	5894850	11°30'00,50"	53°09'05,52"	23,0 m	273,0 m
A10	██████████	4	12/1	Krinitz	263749	5895104	11°27'59,60"	53°09'10,18"	25,7 m	275,7 m
A11	██████████	4	5/1	Krinitz	264081	5895388	11°28'16,69"	53°09'19,89"	20,2 m	270,2 m

Stand: 23.02.2021

* Quelle der hier angegebenen GOK-Höhen: SRTM:Shuttle DTM1 arc-second. Nach Vorlage der Höhen vom Vermesser, werden die Angaben ggf. angepasst.

Windeignungsgebiet "Windpark Krinitz-Steeseow" Land Mecklenburg-Vorpommern, Landkreis Ludwigslust-Parchim
Stand:11.03.2021

Anlage Nummer	Standort	Gauss-Krüger, 3° br. Streifen (S 42/83 Pulkovo/Krassowski)		Gauss-Krüger (RD 83 Bessel Elipsoid)		UTM-Koordinatensystem (ETRS 89)		Geographische Koordinaten Dezimalgrad (WGS 84)		Geographische Koordinaten Grad Minute Sekunde (WGS 84)		Geländehöhe über DHHN92 in ca. m
		Rechtswert	Hochwert	Rechtswert	Hochwert	Rechtswert	Hochwert	Rechtswert (östl. Länge)	Hochwert (nördl. Breite)	Rechtswert (östl. Länge)	Hochwert (nördl. Breite)	
WEA1	Gemarkung Krinitz, Flur 4, Flurstück 3/3	4464574,60	5892539,02	4464550,74	5891949,33	33263911,00	5895728,00	11,4685074920	53,1584949278	11 28 6,62702	53 9 30,58139	21,43
WEA2	Gemarkung Krinitz, Flur 4, Flurstück 4	4464979,03	5892510,96	4464955,17	5891921,27	33264314,00	5895683,00	11,4745563169	53,1582696100	11 28 28,40279	53 9 29,77025	21,52
WEA3	Gemarkung Krinitz, Flur 4, Flurstück 4	4465331,71	5892380,66	4465307,85	5891790,98	33264661,00	5895538,00	11,4798426535	53,1571220288	11 28 47,43360	53 9 25,63896	21,97
WEA4	Gemarkung Holdseelen, Flur 1, Flurstück 9	4465867,72	5892436,17	4465843,86	5891846,49	33265199,00	5895571,00	11,4878492055	53,1576554794	11 29 16,25719	53 9 27,55938	22,16
WEA5	Gemarkung Holdseelen, Flur 2, Flurstück 53/1	4466167,41	5892185,58	4466143,56	5891595,90	33265488,00	5895308,00	11,4923557788	53,1554230394	11 29 32,48085	53 9 19,52260	22,70
WEA7	Gemarkung Holdseelen, Flur 2, Flurstück 46	4466763,81	5892399,71	4466739,95	5891810,04	33266093,00	5895497,00	11,5012483717	53,1573847603	11 30 4,49419	53 9 26,58480	23,25
WEA8	Gemarkung Holdseelen, Flur 2, Flurstück 70	4466955,41	5892030,51	4466931,55	5891440,84	33266269,00	5895120,00	11,5041507215	53,1540793850	11 30 14,94265	53 9 14,68545	23,71
WEA9	Gemarkung Holdseelen, Flur 2, Flurstück 78	4466685,04	5891749,00	4466661,19	5891159,33	33265987,00	5894850,00	11,5001387723	53,1515330622	11 30 0,49963	53 9 5,51869	23,35
WEA10	Gemarkung Krinitz, Flur 4, Flurstück 12/1	4464438,93	5891908,94	4464415,08	5891319,25	33263749,00	5895104,00	11,4665495704	53,1528245333	11 27 59,57851	53 9 10,16797	20,30
WEA11	Gemarkung Krinitz, Flur 4, Flurstück 5/1	4464758,65	5892206,53	4464734,80	5891616,84	33264081,00	5895388,00	11,4712955915	53,1555197077	11 28 16,66418	53 9 19,87060	21,10