



Lizenznehmer: KIBU
© GeoBasis-DE/M-V 2022

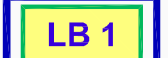
Registrierungsnummer: 1344

Legende

 Visuelle Wirkzone (Wz) - Landschaftsbild:
Gesamthöhe 245,50 m x Faktor 15 = Wirkzonenradius 3.683 m
um die geplante WEA Nr. 2 (4.261 ha)

 Eignungsgebiet Windenergie "Wöbbelin (26)", Entwurf zum dritten
Beteiligungsverfahren lt. Raumentwicklungsprogramm Region
Westmecklenburg (390,2 ha)

Bestand

 **LB 1** Landschaftsbildraum (LB), nachrichtliche Übernahme (GLP M-V 2003)

V 2 - 22 "Ackerlandschaft zwischen Rastow, Wöbbelin und Ludwigslust"
Geringe bis mittlere Schutzwürdigkeit
LB 1 (= 1.217 ha)

← LB-Nr. nach LUNG M-V
← Name LB nach LUNG M-V

← 5-stufige Bewertung nach LUNG M-V*
← LB mit lfd. Nr. (frei) und Flächengröße in Wz

 **LB** * Sehr hoch


 **LB** * Hoch bis sehr hoch


 **LB** * Mittel bis hoch

 **LB** * Gering bis mittel

 **LB** * Urban

Planung

 **WEA 2**
Windenergieanlage (WEA) Nr. 2
Typ: Nordex N-163/6.X, 6,8 MW,
Rotordurchmesser 163,00 m, Rotorradius 81,50 m,
Nabenhöhe 164,00 m, Gesamthöhe 245,50 m

 **WEA 1**
Windenergieanlage (WEA) Nr. 1
Typ: Nordex N-163/6.X, 6,8 MW,
Rotordurchmesser 163,00 m, Rotorradius 81,50 m,
Nabenhöhe 164,00 m, Gesamthöhe 245,50 m

V 2 - 22
"Ackerlandschaft zwischen Rastow, Wöbbelin und Ludwigslust"
Geringe bis mittlere Schutzwürdigkeit
LB 1 (= 1.217 ha)

V 3 - 20
"Neustädter See"
Sehr hohe Schutzwürdigkeit
LB 4 (= 419 ha)

VI 6 - 22
"Ackerlandschaft zwischen Rögnitz und Eldeniederung"
Hohe bis sehr hohe Schutzwürdigkeit
LB 2 (= 25 ha)

V 3 - 19
"Tuckhuder Tannen"
Hohe bis sehr hohe Schutzwürdigkeit
LB 5 (= 799 ha)

VI 3 - 1
"Neustädter Wald"
Hohe bis sehr hohe Schutzwürdigkeit
LB 3 (= 1.801 ha)

Antrag nach § 4 BImSchG für die Errichtung von zwei WEA des Typs Nordex N-163/6.X bei Neustadt-Glewe (Landkreis Ludwigslust-Parchim)

UVP-BERICHT - Anhang 4.2: - SCHUTZGUT LANDSCHAFT - LANDSCHAFTSBILDBEWERTUNG (WEA Nr. 2)

Fachplaner:	 KRIEDEMANN Ing.-Büro für UMWELTPLANUNG Röntgenstraße 8, 19055 Schwerin www.kriedemann-umwelt.de	Antragstellerin:	 WIND-projekt Ingenieur- und Projektent- wicklungsgesellschaft mbH Am Strom 1 - 4 18119 Rostock OT Seebad Warnemünde www.wind-projekt.de
-------------	---	------------------	---

bearbeitet:	04.2021 - 05.2022	Name:	Jürgen Friedrich	Anzahl der Karten: 5 Karte: 4.2
gezeichnet:	12.2021 - 05.2022	Name:	Matthias Palm	
geprüft:	17.05.2022	Name:	Karsten Kriedemann	
ergänzt:		Name:		
Maßstab:	1 : 25.000	Name:		