










Legende

-  Untersuchungsraum
-  geplante Windenergieanlage
-  1 Lüblow - Kirche
-  2 Wöbbelin - Kirche
-  3 Wöbbelin - Körner-Grabstätte und KZ-Gedenkstätte
-  4 Neustadt-Glewe - St. Anverus Kirche
-  5 Neustadt-Glewe - Marienkirche
-  6 Neustadt-Glewe - Alte Burg inkl. Mauer und Bergfried
-  7 Neustadt-Glewe - Schloss mit Park
-  8 Groß Laasch - Kirche
-  9 Ludwigslust - Stadtsilhouette
-  10 Ludwigslust - Friedhof mit Torhaus
-  11 Ludwigslust - Diakon Kirche
-  12 Ludwigslust - Stadtkirche
-  13 Ludwigslust - Schloss mit Schlosspark und Kapelle

Übersichtskarte LAKD

Windenergievorhaben Neustadt-Glewe

Auftraggeber:
 WIND-projekt GmbH & Co. 39. Betriebs-KG
 Seestraße 71 a
 18211 Börgerende

Planverfasser:
 WIND-projekt Ingenieur- und
 Projektentwicklungsgesellschaft mbH
 Am Strom 1-4
 18119 Rostock



	Datum:	Name:
gezeichnet:	15.03.2023	LR
geprüft:	15.03.2023	LR

Maßstab:	1:70.000
Zeichnung 221122_Neustadt-Glewe_Parklayout_2xN163.vwx	