

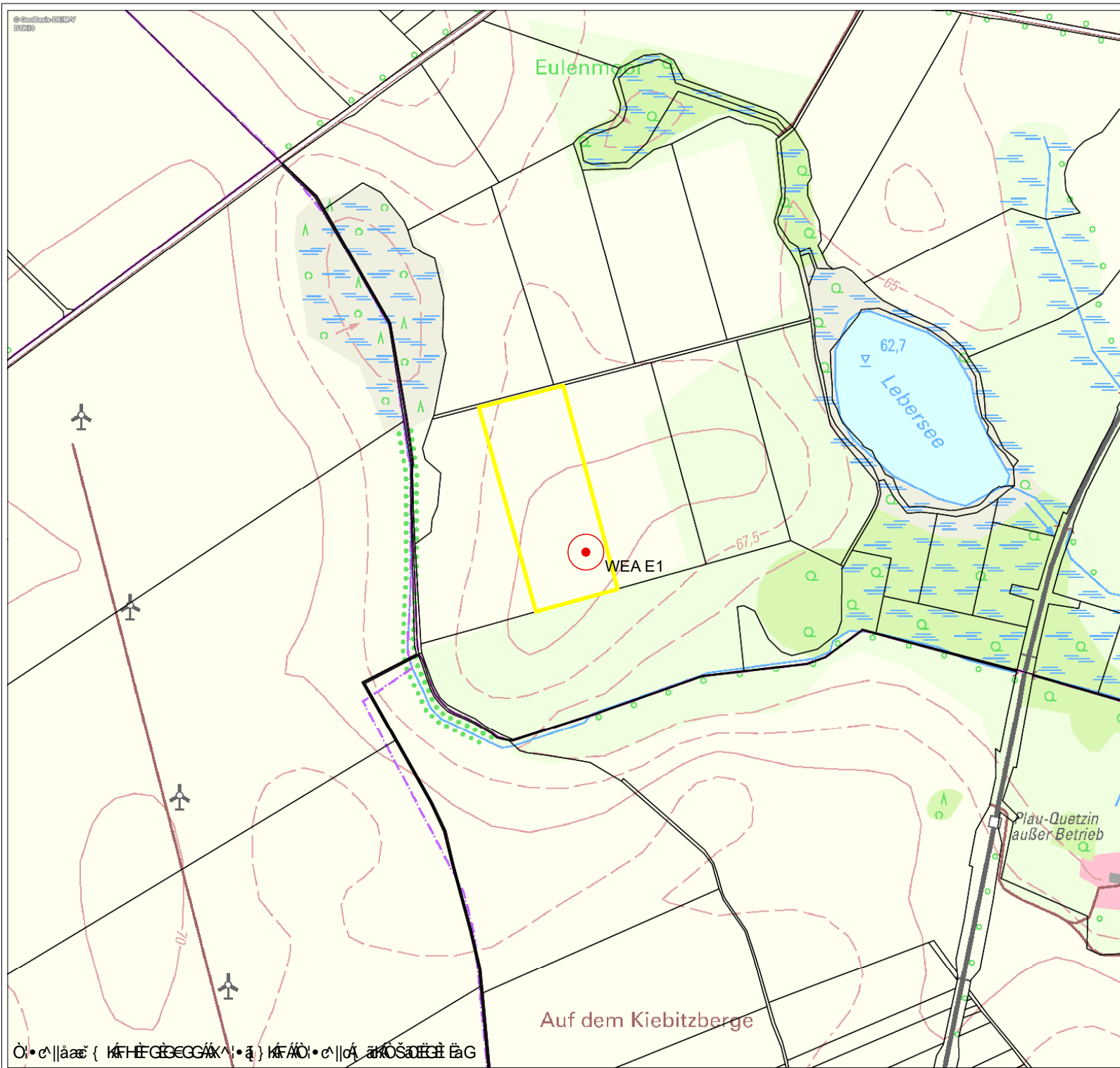
2.2 Grundkarte 1:5 000

siehe Anhang:

Grundkarte 1:5.000 - Baugrundstücke

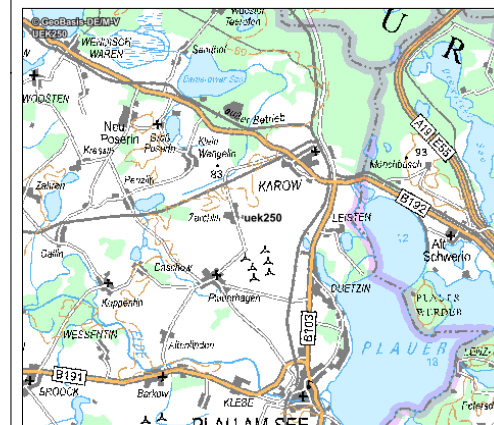
Anlagen:

- 02.2.1 ÜP_Plauerhagen Erw_eno160_HKY.pdf




Legende

- ▬ Baugrundstück
- WEA geplant - eno160



Genehmigungsplanung

Bauvorhaben: WP Plauerhagen

Unternehmen:  Straße am Zeitplatz 7 18230 Ostseebad Rerik	Abteilung	PE
	Entwurf	HKY
	Planer	JHA
	System	ETRS 89 Z 33
	Plott	17.03.2022

Planinhalt:	Maßstab:
Topografische Karte 1:5.000	1:5.000
Verfahren Plauerhagen Erweiterung	Anlage:
Darstellung des Baugrundstücks	2-2-1
Flurstück 76	2/2