










- Legende**
- Untersuchungsräume***
-  Rotmilan-Brutstandorte (Rm) (mit Horstnummer)**
 -  Ausschlussbereich (1.000 m-Umfeld der Rotmilan-Brutstandorte)
 -  Prüfbereich (2.000 m-Umfeld der Rotmilan-Brutstandorte)
- *) LUNG M-V (2016): Artenschutzrechtliche Arbeits- und Beurteilungshilfe für die Errichtung und den Betrieb von Windenergieanlagen (AAB-WEA), Teil Vogel, Stand: 01.08.2016
- ***) Die Horstnummern sind dem Kartierbereich sowie dem Plan BV-05 zu diesem Vorhaben entnommen.
- WEA-Standorte**
-  WEA-Planung
 -  WEA-Bestand
- Habitats**
-  Grünland im 1.000 m-Umfeld der Rotmilan-Brutstandorte
 -  Grünland im 2.000 m-Umfeld der Rotmilan-Brutstandorte

Errichtung und Betrieb von fünf Windenergieanlagen vom Typ Vestas V162 und V172 im "Windpark Wedendorfersee"

Auftraggeber:
WIND-projekt Ingenieur- und
Projektentwicklungsgesellschaft mbH
Am Strom 1-4
18119 Rostock OT Warnemünde

Plan N-01: Grünland im Prüfbereich von
Rotmilan-Brutstandorten

Datum: 15.12.2022	Bearbeiter 1: JM
Maßstab: 1 : 8.500 (EPSG: 5650)	Bearbeiter 2: -
Quelle: TK25 www.geoportal-mv.de	geprüft: SB

	<p>Umweltplanung Barkowski und Engel GmbH</p> <p>Goethestraße 10 18209 Bad Doberan</p>
---	---