








- Legende:
-  WEA Turm Planung
 -  WEA Rotor Planung
 -  WEA Turm Bestand
 -  WEA Rotor Bestand
 -  Windeignungsgebiet
 -  Flurstücksgrenze

Koordinatenangabe Standorte
Windenergieanlage auf Basis
ETRS89.UTM-33N

WEA 04: 33246452 / 5939288



ENERKRAFT III
GmbH

ENERKRAFT GmbH
Wallfahrtsteich 27
DE-32425 Minden
Tel.: 0571 / 3 86 93 88 1

Entwurfsverfasser:
Dipl. Bauing. Alfred Burkhardt
Ernst-Abbe-Straße 6
DE-74078 Heilbronn

Bauvorhaben:
Errichtung einer Windenergieanlage des
Typs Nordex N163/5700 mit 164 mNh

Benennung:
Windpark Wittendörp

Zeichnung:
Grundkarte 1:5.000
Hintergrundkarte:
<https://geodaten-mv.de/dienste/alkis>

Datum: 28.02.2020 geändert:

Gez.: M. Kompa Format: DIN A3

Maßstab: 1 : 5.000 Revision: 0