



Vermessungs- und Geoinformationsbehörde  
des Landkreises Ludwigslust-Parchim  
und der Landeshauptstadt Schwerin

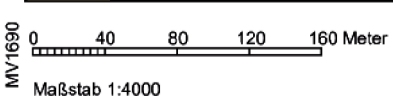
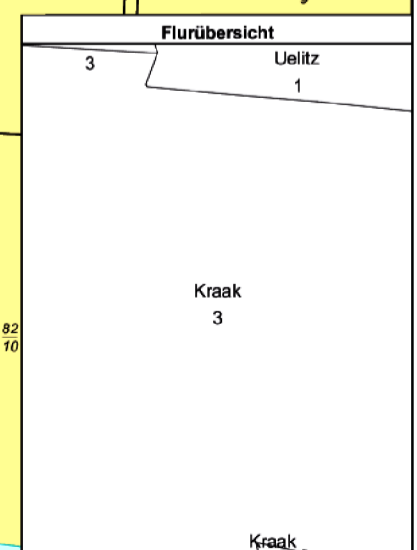
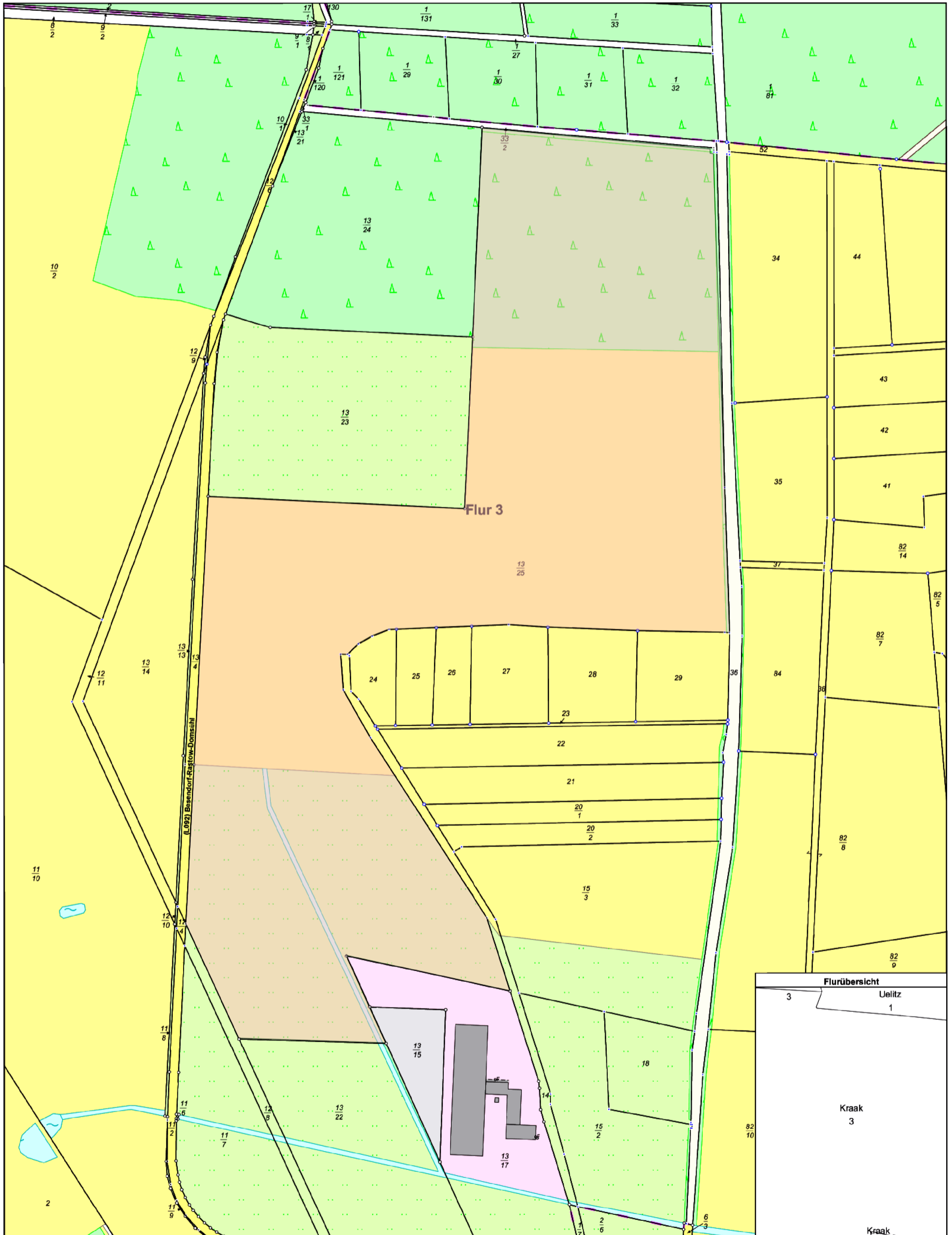
Garnisonstr. 1, Haus A  
19288 Ludwigslust

Gemarkung: Kraak (13 0699)  
Flur: 3  
Flurstück: 13/25  
Gemeinde: Rastow (13 0 76 118)  
Landkreis Ludwigslust-Parchim  
Lage: An der L092

# Auszug aus dem Liegenschaftskataster

Liegenschaftskarte MV 1:4000

Erstellt am 02.05.2022



© Vermessungs- und Geoinformationsbehörden Mecklenburg-Vorpommern  
Vervielfältigung, Weiterverarbeitung, Umwandlung, Weitergabe an Dritte oder Veröffentlichung bedarf der Zustimmung der zuständigen Vermessungs- und Geoinformationsbehörde.  
Davon ausgenommen sind Verwendungen zu innerdienstlichen Zwecken oder zum eigenen, nicht gewerblichen Gebrauch (§ 34 Abs. 1 GeoVermG M-V).