








Landschaft / Klimatopgefüge (Bedeutung für Kaltluftentstehung)

-  Wald / Waldklima (mittel bis sehr hoch)
-  Gehölz, Gebüsch, Baumgruppe
-  Baumreihe, Allee, Hecke
-  Einzelbaum
-  Grünland, Weide, Wiese, Brache / Freilandklima (mittel bis hoch)
-  Röhricht, Staudenflur, Ruderalvegetation
-  Grünfläche der Siedlung, Kleingartenanlage, Park, Sportplatz
-  Acker / Freilandklima (gering bis mittel)
-  Gewässer
-  Gewässerklimatop (sehr hoch)
-  Siedlungsfläche
-  Gewerbefläche, landwirtschaftliche Anlage, Ver- und Entsorgungsanlage
-  Verkehrsfläche, Straße
-  unversiegelter/teilversiegelter Weg
-  Windrad




Menschen, insbesondere die menschliche Gesundheit

Erholungsfunktion, Gesundheit (Empfindlichkeit)









-  Wald (hoch)
-  innerörtliche und siedlungsnah Freifläche (hoch)
-  Bade-/Angelgewässer (hoch)
-  Radwanderweg (gering bis mittel)
-  Fernwanderweg (gering bis mittel)
-  Wasserwanderweg (mittel)
-  Naturpark (hoch)

Wohn- und Wohnumfeldfunktion (Empfindlichkeit Bestand)






Bestand/B-Planung

-  Wohngebiet, Dorfgebiet (sehr hoch)
-  Einzelgehöft, Mischgebiet (hoch)
-  Gewerbegebiet, landwirtschaftliche Anlage, Ver- und Entsorgungsanlage (mittel bis gering)

Kulturelles Erbe und sonstige Sachgüter (Bedeutung) Bedeutung, Qualität der Landschaftsbildräume

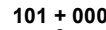






-  Forstliche Nutzung (hoch bis sehr hoch)
-  Bodendenkmal (hoch)
-  Bodendenkmal mit besonderer Bedeutung (sehr hoch)
-  Bodendenkmalverdachtsfläche (mittel)
-  Eignungsgebiet für Windenergieanlagen (hoch)
-  geplantes Eignungsgebiet für Windenergieanlagen (sehr hoch)
-  gemeindliche Windparkplanung (sehr hoch)
-  Windrad (hoch)

V 7 - 1 Nummer des Landschaftsbildraumes (vgl. UVP-Bericht, Kap. 5.5.1)






-  gering
-  mittel
-  hoch
-  sehr hoch
-  Grenze des Landschaftsbildraumes

Bergbaugengebiete sind in Karte 2 erfasst
Wasserschutzgebiete sind in Karte 3 erfasst





Vorhaben

-  **101 + 000** geplante Erdgasfernleitung EUGAL mit Stationierung
-  Arbeitsstreifen EUGAL
-  Untersuchungsraum Landschaft, Luft/Klima, kulturelles Erbe und sonstige Sachgüter (100 m beiderseits des Arbeitsstreifens)
-  Untersuchungsraum Menschen (300 m beiderseits des Arbeitsstreifens)
-  Grenze Planfeststellungsabschnitt EUGAL
-  Grenze Trassenabschnitte
-  Absperrstation mit Bezeichnung

Nachrichtlich

-  geplante Erdgasempfangsstation (EST) und Molchempfangsstation (MES)
-  Abschnitt EUGAL innerhalb EST (PF-Abschnitt EST Lubmin 2)
-  Weiterführung EUGAL Brandenburg
-  bestehende Erdgasfernleitung (OPAL, NEL)
-  **Züssow** Amtsgrenze

0 500 1.000 1.500 2.000 m

	GASCADE Gastransport GmbH Kölnische Strasse 108-112, 34119 Kassel, Germany Tel.: +49 561 934-1941 Fax -1060										
	UmweltPlan GmbH Stralsund Hauptstr. Tribseer Damm 2, 18437 Stralsund info@umweltplan.de www.umweltplan.de Tel.: 03831/6108-0 Fax -49										
	Ingenieurbüro Nickel GmbH Logebachstr. 4, 53604 Bad Honnef Tel.: 02224/ 9733-0 Fax -41										
	EUGAL 2 x DN 1400 Antragsunterlagen Planfeststellungsverfahren M-V Teil D, Unterlage 8.2										
<table border="1"> <tr> <td>UVP-Bericht</td> <td>Karte 4 Luft/Klima, Landschaft, Menschen, kulturelles Erbe und sonstige Sachgüter</td> </tr> <tr> <td>Legende</td> <td></td> </tr> <tr> <td>bearbeitet</td> <td>Göbel</td> </tr> <tr> <td>gezeichnet</td> <td>Assmann</td> </tr> <tr> <td>geprüft</td> <td>Ahlmeyer</td> </tr> </table>		UVP-Bericht	Karte 4 Luft/Klima, Landschaft, Menschen, kulturelles Erbe und sonstige Sachgüter	Legende		bearbeitet	Göbel	gezeichnet	Assmann	geprüft	Ahlmeyer
UVP-Bericht	Karte 4 Luft/Klima, Landschaft, Menschen, kulturelles Erbe und sonstige Sachgüter										
Legende											
bearbeitet	Göbel										
gezeichnet	Assmann										
geprüft	Ahlmeyer										
Proj.-Nr.:	26201-00										
Datum	September 2017										