


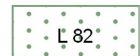

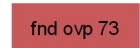










Schutzgebiete





-  DE 2048-302 Gebiet von gemeinschaftlicher Bedeutung (GGB)
-  DE 1946-402 Europäisches Vogelschutzgebiet (SPA)
-  N 127 Naturschutzgebiet (NSG)
-  L 82 Landschaftsschutzgebiet (LSG)
-  NP 5 Naturpark (NP)
-  fnd ovp 73 Flächennaturdenkmal (FND)

Vorhaben

-  101 + 000 geplante Erdgasfernleitung EUGAL mit Stationierung
-  Arbeitsstreifen EUGAL
-  Grenze Planfeststellungsabschnitt EUGAL
-  Absperrstation mit Bezeichnung

Nachrichtlich

-  geplante Erdgasempfangsstation (EST) und Molchempfangsstation (MES)
-  Abschnitt EUGAL innerhalb EST (PF-Abschnitt EST Lubmin 2)
-  Weiterführung EUGAL Brandenburg (PF-Abschnitt BB)
-  bestehende Erdgasfernleitung (OPAL, NEL)

	GASCADE Gastransport GmbH Kölnische Strasse 108-112, 34119 Kassel, Germany Tel.: + 49 562 934-1941 Fax -49
	UmweltPlan GmbH Stralsund Hauptsitz Tribseer Damm 2 18437 Stralsund Tel.: 03831/6108-0 Fax -49 info@umweltplan.de www.umweltplan.de
	Ingenieurbüro Nickel GmbH Logebachstr. 4, 53604 Bad Honnef Tel.: 02224/ 9733-0 Fax -41 info@ibni.de www.ibni.de
 2 x DN 1400	UVP-Bericht Karte 1 Schutzgebiete
Antragsunterlagen Planfeststellungsverfahren M-V Teil D, Unterlage 8.2	Legende Blatt 1
Proj.-Nr. 26201-00	bearbeitet Gobel/ Kanler
Datum August 2017	gezeichnet Becker
	geprüft Ahlmeier