

PLANTAGENETGRUND

S

Planungsbüro für Garten- und Landschaftsarchitektur
Silvia Wendholt
 Landschaftsarchitektin AKMV
 Hof Gronow 14 18519 Kirchdorf-Tremt 038351-539873


Antragsteller:
Windpark Vorbein GmbH & Co.KG
 17121 Trantow

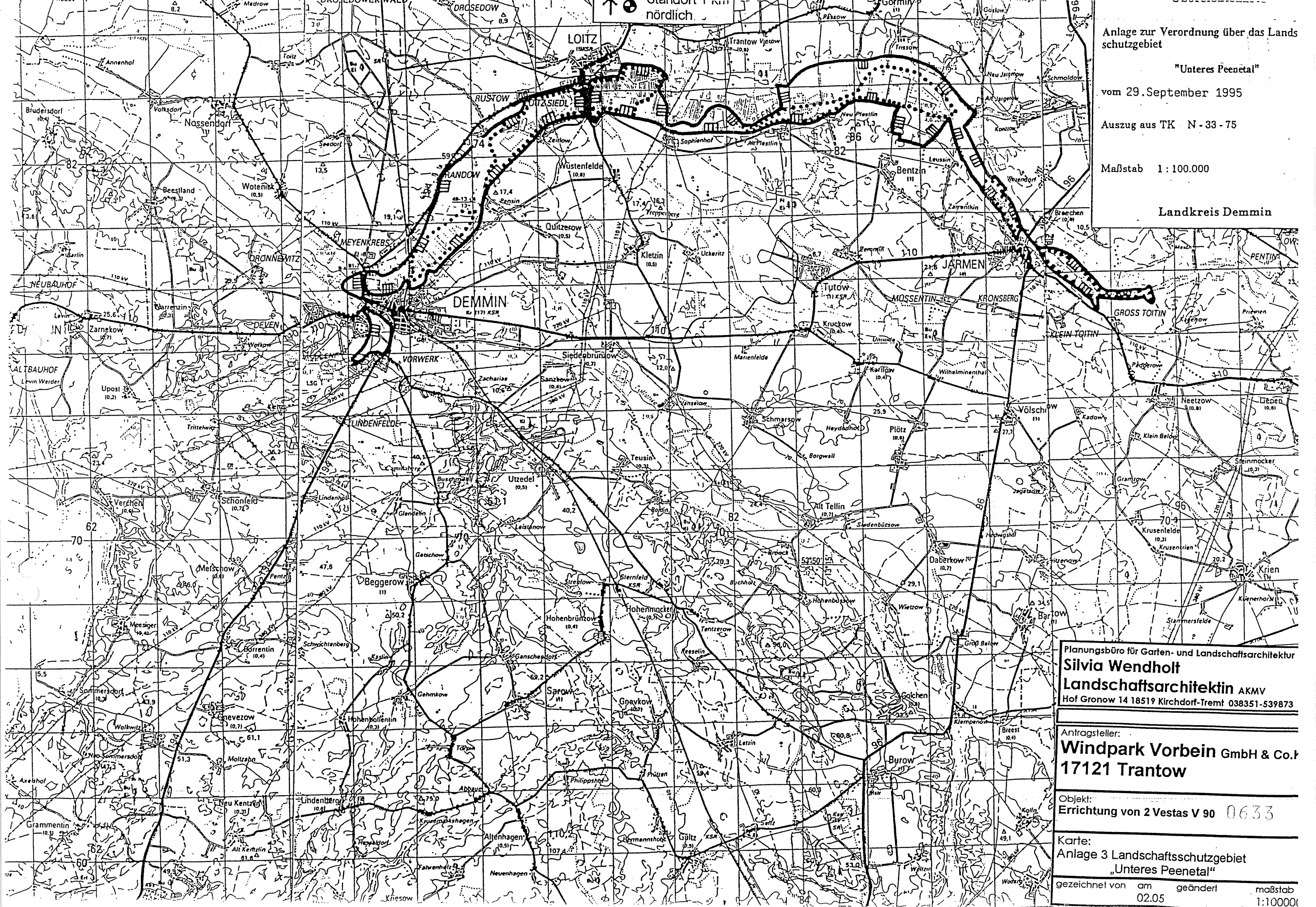
Objekt:
 Errichtung von 2 Vestas V 90

Karte:
 Anlage 2 EU Vogelschutzgebiete

| | | | |
|----------------|-------|----------|-----------|
| gezeichnet von | am | geändert | maßstab |
| | 01.05 | | 1:200.000 |

Standort





Anlage zur Verordnung über das Landschafts schutzgebiet

"Unteres Peenetal"
vom 29. September 1995

Auszug aus TK N-33-75

Maßstab 1:100.000

Landkreis Demmin

Planungsbüro für Garten- und Landschaftsarchitektur
Silvia Wendholt
Landschaftsarchitektin AKMV
Hof Gronow 14 18519 Kirchdorf-Tremf 038351-539873

Antragsteller:
Windpark Vorbein GmbH & Co.
17121 Trantow

Objekt:
Errichtung von 2 Vestas V 90 0633

Karte:
Anlage 3 Landschaftsschutzgebiet
„Unteres Peenetal“

gezeichnet von am geändert maßstab
02.05 1:10000

Karte der Landschafts- und Naturschutzgebiete des Landkreises Nordvorpommern, Maßstab ca. 1:250.000

| | | |
|---|-------------|---------------|
| 1. Nationalpark (NLP) | | |
| Nationalpark Vorpommersche Boddenlandschaft | | |
| | 11.300 ha | 12.09.1990*) |
| 2. Naturschutzgebiete | | |
| 1 Mannhagener Moor | 32,00 ha | 16.03.1938 |
| 2 Dierhäger Moor | 103,50 ha | 23.11.1939 |
| 3 Ribnitzer Großes Moor | 273,88 ha | 30.11.1939 |
| 4 Krummenhagener See | 263,00 ha | 03.10.1941 |
| 5 Dänschenburger Moor | 75,00 ha | 22.03.1943 |
| 6 Abtshagen | 90,87 ha | 30.03.1961 |
| 7 Ahrenshooper Holz | 54,34 ha | 30.03.1961 |
| 8 Wittenhagen | 147,05 ha | 30.03.1961 |
| 9 Kormorankolonie Niederhof | 25,00 ha | 11.09.1967 |
| 10 Grenztaalmoor | 427,00 ha | 31.03.1971 |
| 11 Trebelmoor bei Tangrim | 55,00 ha | 31.03.1971 |
| 12 Torfstichgelände Carlewitz | 105,00 ha | 20.09.1984 |
| 13 Försterhofer Heide | 78,90 ha | 26.11.1993 |
| 14 Unteres Recknitztal | 1.470,00 ha | 16.08.1994 |
| 15 Borgwallsee u. Pütter See | 555,00 ha | 10.06.1997 |
| 16 Lieper Burg (im Verfahren) | 78,00 ha | (Kreisanteil) |

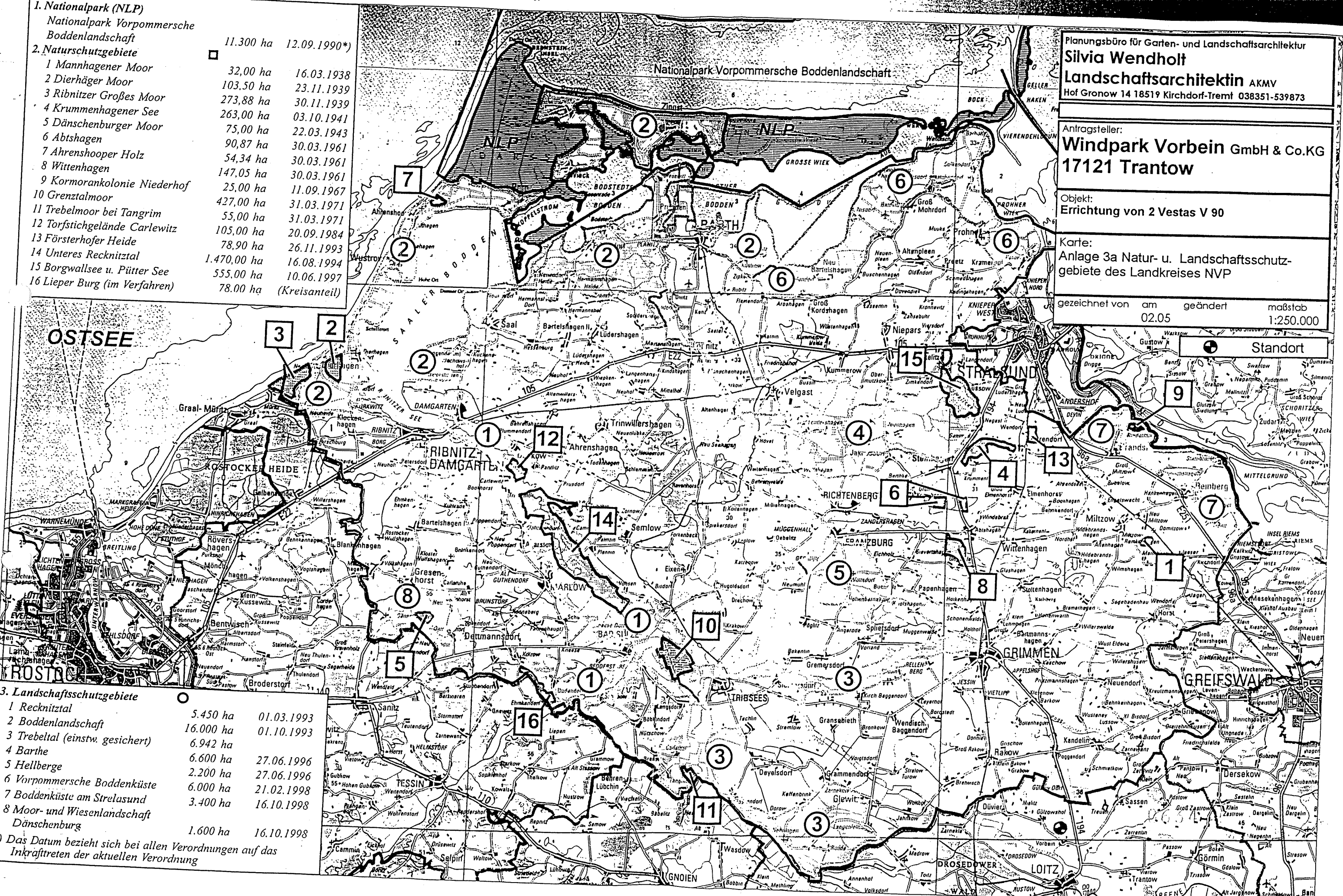
Planungsbüro für Garten- und Landschaftsarchitektur
Silvia Wendholt
 Landschaftsarchitektin AKMV
 Hof Gronow 14 18519 Kirchdorf-Tremt 038351-539873

Antragsteller:
Windpark Vorbein GmbH & Co.KG
 17121 Trantow

Objekt:
 Errichtung von 2 Vestas V 90

Karte:
 Anlage 3a Natur- u. Landschaftsschutzgebiete des Landkreises NVP

gezeichnet von am geändert maßstab
 02.05 1:250.000

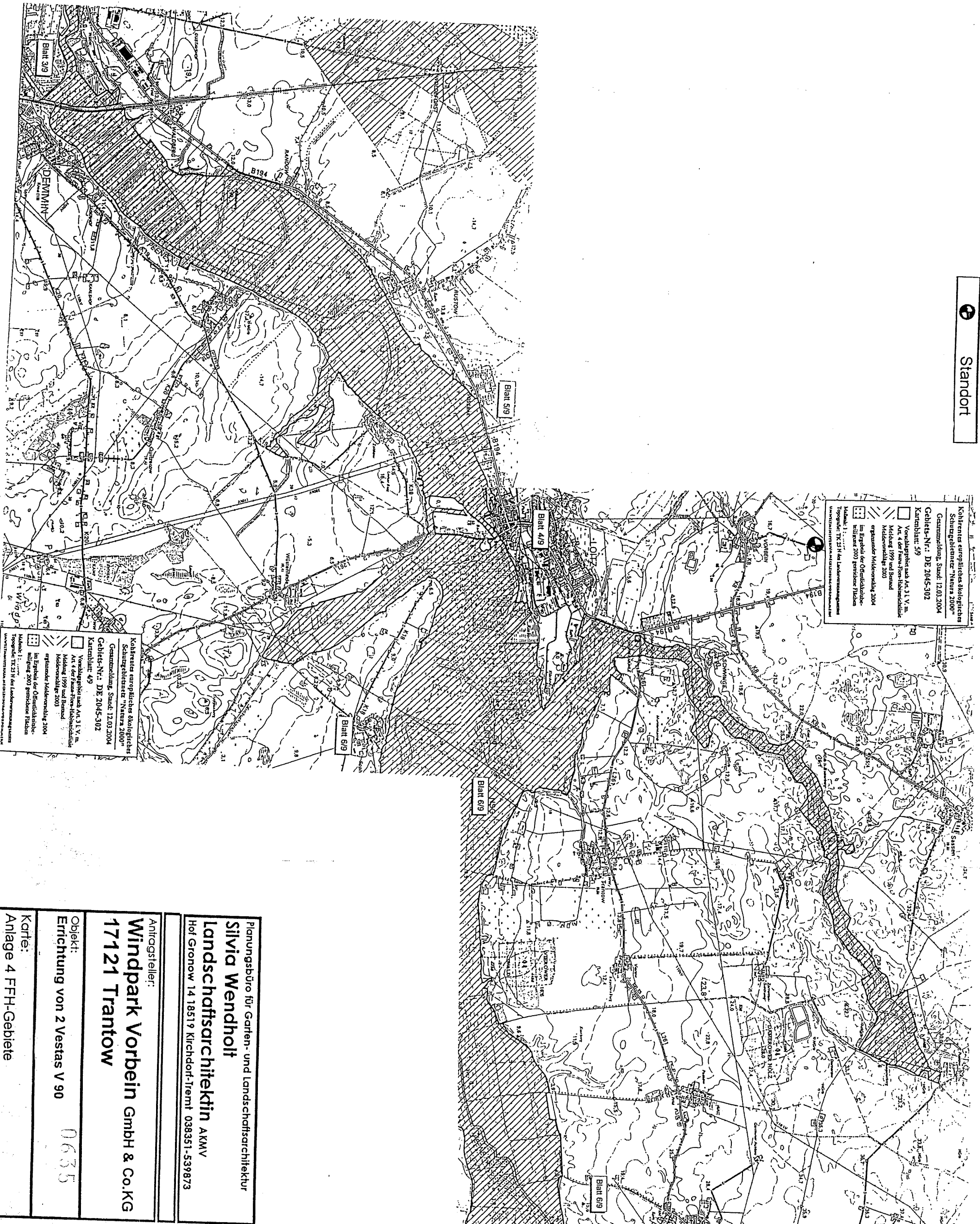


| | | |
|---|-----------|------------|
| 3. Landschaftsschutzgebiete | | |
| 1 Recknitztal | 5.450 ha | 01.03.1993 |
| 2 Boddenlandschaft | 16.000 ha | 01.10.1993 |
| 3 Trebeltal (einstw. gesichert) | 6.942 ha | |
| 4 Barthe | 6.600 ha | 27.06.1996 |
| 5 Hellberge | 2.200 ha | 27.06.1996 |
| 6 Vorpommersche Boddenküste | 6.000 ha | 21.02.1998 |
| 7 Boddenküste am Strelasund | 3.400 ha | 16.10.1998 |
| 8 Moor- und Wiesenlandschaft Dänschenburg | 1.600 ha | 16.10.1998 |

*) Das Datum bezieht sich bei allen Verordnungen auf das Inkrafttreten der aktuellen Verordnung

Standort

Standort



Kohärentes europäisches ökologisches Schutzgebiet "Natura 2000"
 Gesamtplanung, Stand: 12.03.2004
 Gebiets-Nr.: DE 2045-302
 Kartoblatt: 5/9
 Vorläufigkeit nach Art. 31 V. m. Art. 4 der 1991er-Habitatrichtlinie
 Minderwertigkeit 2003
 ergänzender Habitatverzeichnis 2004
 im Ergebnis der Öffentlichkeitsbeteiligung 2003 gemessener Flächen
 Maßstab: 1:50.000
 Topografie: TK 25 H der Landesvermessungsanstalt Niedersachsen

Kohärentes europäisches ökologisches Schutzgebiet "Natura 2000"
 Gesamtplanung, Stand: 12.03.2004
 Gebiets-Nr.: DE 2045-302
 Kartoblatt: 4/9
 Vorläufigkeit nach Art. 31 V. m. Art. 4 der 1991er-Habitatrichtlinie
 Minderwertigkeit 2003
 ergänzender Habitatverzeichnis 2004
 im Ergebnis der Öffentlichkeitsbeteiligung 2003 gemessener Flächen
 Maßstab: 1:50.000
 Topografie: TK 25 H der Landesvermessungsanstalt Niedersachsen

Planungsbüro für Garten- und Landschaftsarchitektur
Silvia Wendholt
 Landschaftsarchitektin AKMV
 Hof Gronow 14 18519 Kirchdorf-Tremt 038351-539873

Antragsteller:
Windpark Vorbeim GmbH & Co.KG
 17121 Trantow

Objekt:
Errichtung von 2 Vestas V 90 0635

Karte:
Anlage 4 FFH-Gebiete

gezeichnet von am geändert
 02.05 maßstab
 1:50.000

