





Gresser Berg

WEA01

Gemarkung Gresse Flur 6

Legende:

-  Windeignungsgebiet gem. 2. Offenlage RP West MV (Fläche ca. 94,8 ha)
-  WEA SG155 NH 165m
-  Zuwegung und Kranstellfläche
-  temporäre Fläche



WKN GmbH
Otto-Hahn-Str. 12 - 16
D-25813 Husum
Tel. (+49 48 41) 89 44 100

Projekt/ Nr.: Windpark Gresse

Darstellung: Einzelkarte WEA01

gezeichnet: 14.11.2019 C. Grams Maßstab: 1 : 2.000

geprüft: 14.11.2019 F. Marquardt Format: A3

Dipl.-Ing. Heiko Neufeldt
Beratender Ingenieur
Mühlendamm 1
25335 Elmshorn

