

Wasser- und Bodenverband "Mittlere Elde"

- Körperschaft öffentlichen Rechts -



♦ Wasser- und Bodenverband "Mittlere Elde" Eichenweg 4 · 19370 Parchim ♦

Staatliches Amt für Landwirtschaft
und Umwelt Westmecklenburg
Bleicherufer 13

19053 Schwerin

Parchim, den 21.03.2023
(nur per e-mail)

**Antrag gem. § 4 BImSchG auf Errichtung und Betrieb von 1
Windkraftanlage (WKA) am Standort WEG 45/21 „Granzin“ - "WKA
Granzin X"**

AZ: StALU WM-51-4754-5712.0.1.6.2V

hier: TöB Beteiligung

Sehr geehrte Damen und Herren,

im ausgewiesenen Baubereich der geplanten Windkraftanlage
liegen **keine** Gewässer 2. Ordnung in der Unterhaltungslast des
Wasser- und Bodenverbandes "Mittlere Elde" mit Sitz in Parchim
(WBV). Der WBV stimmt den geplanten Baumaßnahmen zu, wenn die
folgenden Forderungen und Hinweise eingehalten werden:

1. Windkraftanlagen, Wege und Gewässer 2. Ordnung

1.1. Im Baubereich der geplanten Windkraftanlage **WEA 3** sowie der
in den Planunterlagen ausgewiesenen Zuwegungen befinden
sich keine Gewässer 2. Ordnung in der Unterhaltungslast des
WBV (Anlage 1).

2. Interne, externe Verkabelung und Gewässer 2. Ordnung

2.1. Für die interne Verkabelung im Windpark und die externe
Verkabelung des Windparks bis zum Einspeisepunkt in das
öffentliche Stromversorgungsnetz sind gesonderte
Stellungnahmen des WBV erforderlich.

2.2. Grundsätzlich wird bei Querung eines Gewässers ein
Schutzrohr von ausreichender Länge mit einem lichten
Abstand von > 1,50 m zwischen der Außenkante der Rohre bei
verrohrten Gewässern bzw. der Gewässersohle offener
Gewässer und den zu verlegenden Kabeln (Schutzrohren)
gefordert.

3. Kompensationsmaßnahmen

- 3.1. Für die Kompensation des Eingriffs ist die Beanspruchung von Ökokontomaßnahmen vorgesehen.
- 3.2. Sollten andere, biotopbezogene Ausgleichsmaßnahmen erforderlich werden, ist der WBV erneut zu beteiligen.
- 3.3. Der WBV ist an der Realisierung von Renaturierungsmaßnahmen an Gewässern seiner Unterhaltungspflicht interessiert. Ausgleichsverpflichtungen bzw. finanzielle Mittel die im Zuge von Baumaßnahmen entstehen, können in Absprache mit dem WBV auch für Maßnahmen der Gewässerrenaturierung genutzt bzw. eingesetzt werden.

4. Sonstige wasserwirtschaftliche Anlagen, Binnenentwässerung

- 4.1. Es liegen im Plangebiet Anlagen der Binnenentwässerung (Rohrleitungen, Dränagen). Dazu sind in unserem Archiv Projektunterlagen vorhanden, welche bei Bedarf eingesehen werden können.
- 4.2. Bei aufgefundenen bzw. beschädigten Anlagen der Binnenentwässerung (auch ohne erkennbare Wasserführung) ist in jedem Fall davon auszugehen, dass diese funktionstüchtig sind. Diese Anlagen sind fachgerecht zu reparieren bzw. umzuverlegen.

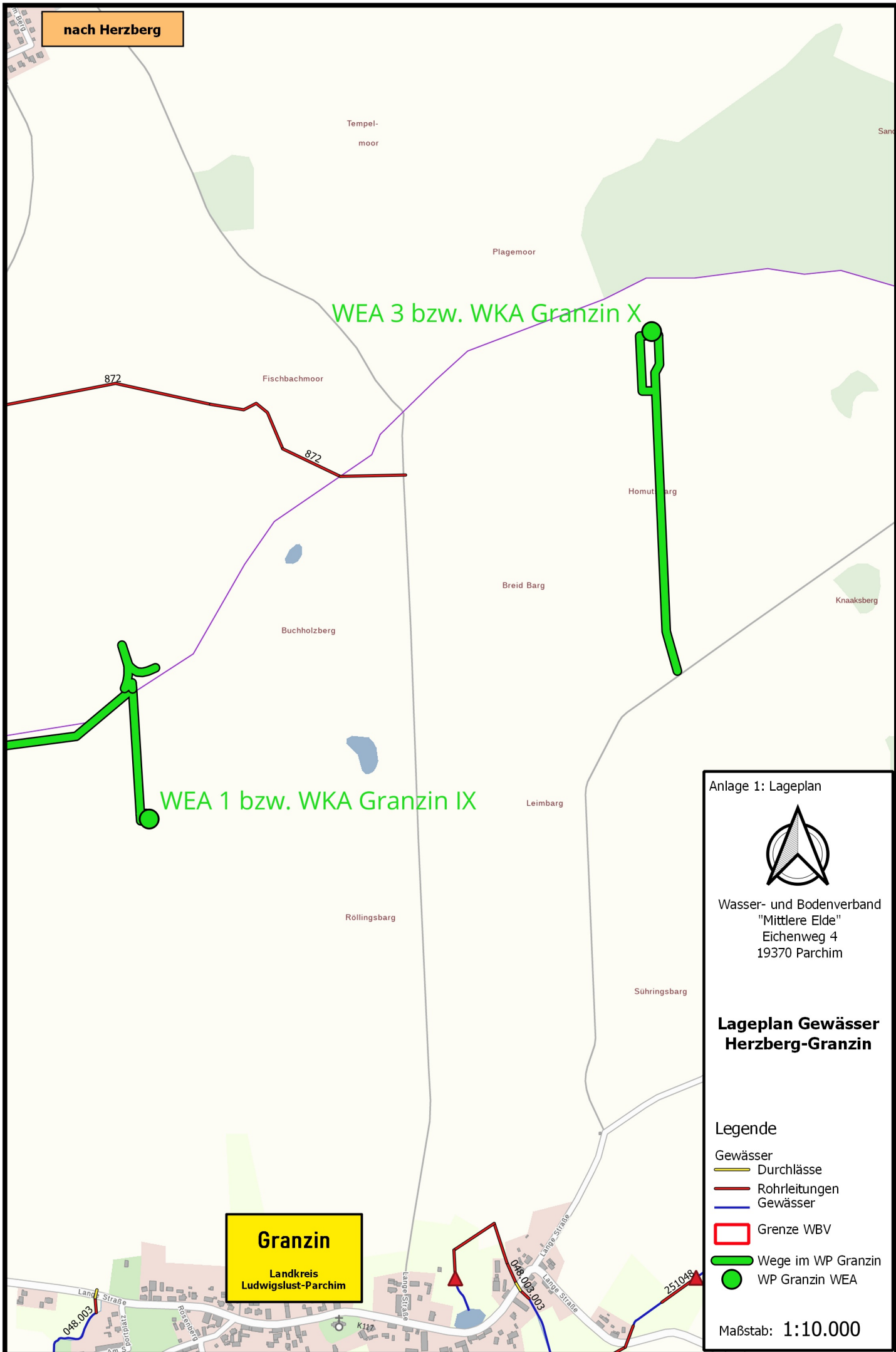
Für Rückfragen oder einen Termin vor Ort stehen wir Ihnen gern zur Verfügung.

Mit freundlichen Grüßen

gezeichnet Zöllner (*)
Geschäftsführer

(*) Diese Schreiben wurde maschinell erstellt und ist ohne Unterschrift gültig.

Anlagen: 1 Lageplan




nach Herzberg

WEA 3 bzw. WKA Granzin X

WEA 1 bzw. WKA Granzin IX

Granzin
Landkreis
Ludwigslust-Parchim







Anlage 1: Lageplan



Wasser- und Bodenverband
"Mittlere Elde"
Eichenweg 4
19370 Parchim

**Lageplan Gewässer
Herzberg-Granzin**

Legende

- Gewässer
 -  Durchlässe
 -  Rohrleitungen
 -  Gewässer
-  Grenze WBV
-  Wege im WP Granzin
-  WP Granzin WEA

Maßstab: 1:10.000