






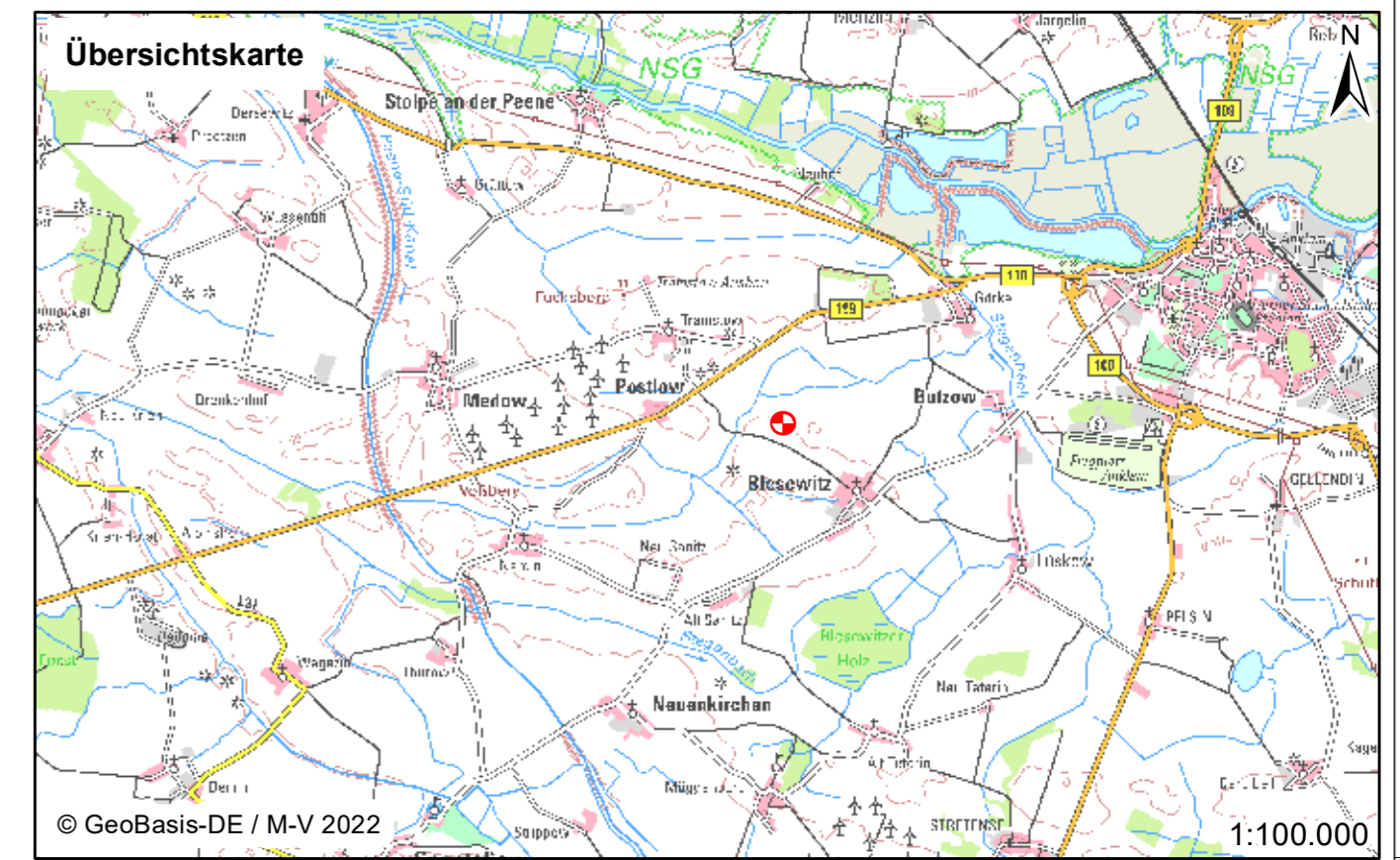


**Legende**

-  geplante WEA
-  Untersuchungsraum, r = 3.750 m
- Landschaftsbildräume**
-  Landschaftsbildraum mit Nr. und Bezeichnung
- Bewertung der Landschaftsbildräume**
-  sehr hoch
-  hoch bis sehr hoch
-  mittel bis hoch
-  gering bis mittel
- Vorbelastungen des Landschaftsbildes**
-  bestehende Windenergieanlagen
-  Bemessungskreis der Vorbelastungs-WEA
-  Bundesstraße



Nr.	Änderungen	Datum	Name

Entwurfs- und Genehmigungsplanung			
BHF Bendfeldt Herrmann Franke	Schwerin, den	Datum	Zeichen
Landschaftsarchitekten GmbH	bearbeitet:	22.11.2022	ScJ
Ostorfer Ufer 4, 19053 Schwerin	gezeichnet:	12.08.2022	Kel
Fon 0385/734264 Fax 0385/734265	geprüft:	26.08.2022	Hoh

Auftraggeber: BS Windertrag Nr. 18 GmbH & Co. KG Joachim-Karnatz-Allee 1 10557 Berlin		<b>Karte 2</b>	
<b>Landschaftspflegerischer Begleitplan (LBP)</b> <b>für das Vorhaben</b> <b>Erichtung und Betrieb einer Windenergieanlage</b> <b>im pot. Windeignungsgebiet Nr. 24/2015 "Blesewitz"</b>		Datum	Name
nächster Ort: (Landkreis)	Postlow (Vorpommern-Greifswald)	Schutzgut Landschaft	
		Maßstab: 1:20.000	

Grundplan hergestellt:	Ergänzungen:
© GeoBasis-DE / M-V 2022	Aufnahme: Feldvergleich: Kataster: