











Legende

-  Verwaltungseinheitsgrenze
-  Gemeindegrenzen
-  Gemarkungen
-  Flurgrenzen

- WEG 2/18**
-  ausgewiesen
-  Suchraum
-  bedingt ausgewiesen Löschung WB
-  Bestandsanlagen Nordex
-  Refa1 geplante WEA Standorte
-  WEA11+12 Standort

Planungs-
vorhaben: Windpark Rehma-Falkenhagen 2
(RREP-Nr. 02/18, Stand 11/2018)

Planinhalt: Genehmigungsantrag nach BImSchG
2.1 Topografische Karte

Bundesland: Mecklenburg-Vorpommern
Planregion: Westmecklenburg
Landkreis: Nordwestmecklenburg
Verw.einheit: Amt Rehma
Gemeinde: Stadt Rehma

Bezugssystem: ETRS 89 UTM Zone 33; EPSG: 25833
Plangröße: DIN A3 Maßstab: 1:25.000
Datum: 12.05.2021
Bearbeiter: Schubert

Vorhaben-
träger: KNE Windpark Nr. 17 GmbH & Co.KG
Obotritenring 40
19053 Schwerin

Planungs-
büro: Plan BC GmbH
Rosestraße 22
95448 Bayreuth
Tel.: +49 (0)921 78774835
E-Mail: info@plan-bc.de
www.plan-bc.de



Datum Entwurfsverfasserin Mariella Schubert