








Projektinformationen

-  Neubau
-  Rückbau
-  Stilllegung
-  sanierter Abschnitt
-  Stationierung
-  Untersuchungsraum


Administrative Grenzen

-  Gemeindegrenze


Entscheidungserhebliche Umweltauswirkungen auf die Schutzgüter unter Berücksichtigung von geeigneten Vermeidungs- und Minimierungsmaßnahmen

Grundwasser
Fließgewässer
Boden
Pflanzen
Tiere
Mensch
Landschaft

Trassenbezogene Darstellung der Auswirkungsintensität

-  hohe / mittlere Auswirkungsintensität

Landschaftsbildräume

-  Übergang zwischen den Landschaftsbildeinheiten
- Bodeniederung** Name der Landschaftsbildeinheit


Tiere und biologische Vielfalt

-  hohe Empfindlichkeit gegenüber Habitatverlust


Pflanzen und biologische Vielfalt

-  hohe Empfindlichkeit gegenüber Verlust


Boden


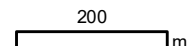

-  hohe Empfindlichkeit gegenüber Verdichtung und / oder Erosion durch Wasser oder Wind und / oder Verlust der Bodenfunktion

Fließgewässer

-  hohe Empfindlichkeit gegenüber Minderung der ökologischen Ausstattung und / oder Minderung der morphologischen Ausstattung der Sohle und / oder Minderung der morphologischen Ausstattung der Ufer

Grundwasser

-  hohe Empfindlichkeit des Grundwassers gegenüber einer Erhöhung der Verschmutzungsgefährdung

SANIERUNG FGL 90				 Gastransport GmbH
Klein Trebbow nach Neubrandenburg-Sponholz Antragsunterlagen zur Planfeststellung, Unterlage 8: UVP-Bericht				
Auswirkungsprognose		Maßstab 1: 10.000	Anlage 08.8	
Datum	Name	Mecklenburg-Vorpommern	Ausgabeformat: DIN A3	Legende
Bearb.	10.04.2018	Wallusch	 200 m	 Ing.- und Planungsbüro LANGE GbR Carl-Peschken-Str. 12 47441 Moers Tel.: +49 2841 7905 - 0 Fax +49 2841 7905 - 55 Email: info@langebr.de www.langebr.de
Gepr.	11.04.2018	Weishaupt		
Freig.		Geier		
Stand	09.04.2018			