
























Projektinformationen

-  Neubau
-  Rückbau
-  Stilllegung
-  sanierter Abschnitt
-  Stationierung
-  Untersuchungsraum


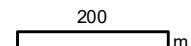

Administrative Grenzen

-  Gemeindegrenze
-  Altablagerungen/Altstandorte

Bestand Bodentypen

	Braunerde-Fahlerden	30
	Braunerden	14, 14.1, 16, 16.1, 17, 20, 21, 23, 25, 38
	Braunerden und Bänderparabraunerden	18
	Braunerden und Podsole	14.2
	Gewässer	999
	Gleye	13, 27, 27.1
	Gleye und Humusgleye	15
	Humusgleye und Anmoorgleye	15.1
	Niedermoore	5.1, 5.2
	Parabraunerde-Pseudogleye und Parabraunerden	28.1
	Parabraunerden	32, 39
	Parabraunerden und Braunerde-Parabraunerden	31
	Pseudogleye	40
	Regosole	9
	anthropogene Substrate	

Quellen:
¹⁾ Konzeptbodenkarte 1: 25000 (KBK25), LUNG M-V, Datenlieferung 03/2018

SANIERUNG FGL 90				
Klein Trebbow nach Neubrandenburg-Sponholz				
Antragsunterlagen zur Planfeststellung, Unterlage 8: UVP-Bericht				
Schutzgut Boden			Maßstab 1: 10.000	Anlage 8.6
Datum	Name	Mecklenburg-Vorpommern	Ausgabeformat: DIN A3	Legende
Bearb. 10.04.2018	Ernst	 200 m		Carl-Peschken-Str. 12 47441 Moers Tel.: +49 2841 7905 - 0 Fax: +49 2841 7905 - 55 Email: info@langegbr.de www.langegbr.de
Gepr. 11.04.2018	Moschner			
Freig.	Geier			
Stand 09.04.2018				