








WEA B01
 Typ: Vestas V162-6.0
 Rotorradius: 81 m
 Nabenhöhe: 169 m
 Gesamthöhe: 250 m
 Nennleistung: 6.000 kW
 Koordinaten
 (ETRS / UTM Zone 33)
 R 33264269; H 5895018
 GOK: 20,6 m

WP Krinitz-Steosow II

2.3 Liegenschaftskarte WEA B01


Erstellt am 11.05.2021 | Bearbeiter: BF

Legende

-  WEG "29/18 Steosow" (2. Entwurf 2018)
 WEG "30/21 Steosow" (3. Entwurf 2021)
 gem. Teilfortschreibung Kap. 6.5
 RREP WM
-  Rotorradius: 81 m
- Standortflurstück**
-  WEA B01
 Gemarkung Holdseelen; Flur 1; Flurstück 15/2
- geplante Zuwegungen, Kranstellflächen, Montageflächen und Überschwembereiche**
-  dauerhaft
-  temporär
-  vorh Wirtschaftsweg
-  Überschwembereich

SAB Projektentwicklung GmbH & Co. KG
 Antragssteller: Dipl.-Phys. Dirk Staats
 Kiel / Itzehoe, den 21.05.2021
 Unterschrift: *Dirk Staats*
 Tel.: +49 4821 40397-0 Fax: -77

SAB WindTeam GmbH
 Verlagsberechtigter: Dipl.-Ing. Eike Müller
 Kiel / Itzehoe, den 21.05.2021
 Unterschrift: *Eike Müller*
 Tel.: 04821-40 39 7-0 Fax: -77



Kartengrundlage: ©GeoBasis-DE/M-V<2021>

Koordinatenbezugssystem: ETRS89 / UTM Zone 33

Blattgröße: DIN A3 Maßstab: 1:2.000

SAB WindTeam
 Entwurfsverfasser:
 SAB WindTeam GmbH
 Berliner Platz 1, 25524 Itzehoe
 Telefon: +49 (4821) 40397-0
 Mail: info@sab-windteam.de