


WP Krinitz-Steosow II




2.1 Abstände WEA zu IO
1:25.000

Erstellt am 24.02.2022 | Bearbeiter: BF



Legende

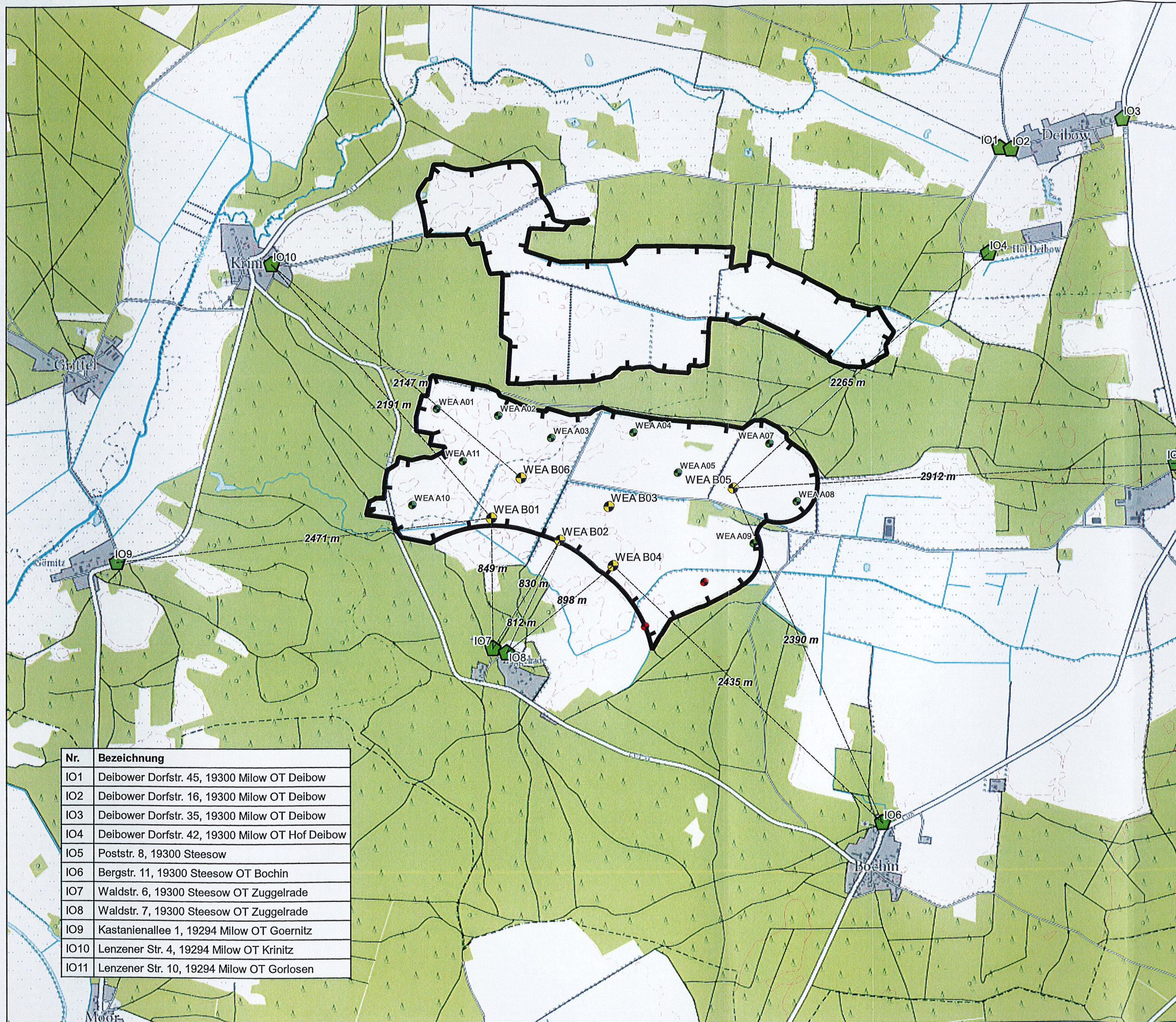
 30/21 Steeosow
Eignungsgebiet für Windenergieanlagen
gem. Teilfortschreibung Kap. 6.5 RREP WM
3. Entwurf (Stand Mai 2021)

Windenergieanlagen (WEA)

-  beantragte WEA
Vestas V162
mit jeweils 169 m Nabenhöhe
-  bereits im Verfahren
Vestas V162-5.6 und V150-5.6
mit jeweils 169 m Nabenhöhe
-  bereits im Verfahren
Fremdvorhaben GE 5.5-158
mit jeweils 161 m Nabenhöhe

Abstände


-  Abstand WEA zur nächsten Wohnbebauung
-  Immissionsorte



Nr.	Bezeichnung
IO1	Deibower Dorfstr. 45, 19300 Milow OT Deibow
IO2	Deibower Dorfstr. 16, 19300 Milow OT Deibow
IO3	Deibower Dorfstr. 35, 19300 Milow OT Deibow
IO4	Deibower Dorfstr. 42, 19300 Milow OT Hof Deibow
IO5	Poststr. 8, 19300 Steeosow
IO6	Bergstr. 11, 19300 Steeosow OT Bochin
IO7	Waldstr. 6, 19300 Steeosow OT Zuggelrade
IO8	Waldstr. 7, 19300 Steeosow OT Zuggelrade
IO9	Kastanienallee 1, 19294 Milow OT Goernitz
IO10	Lenzener Str. 4, 19294 Milow OT Krinitz
IO11	Lenzener Str. 10, 19294 Milow OT Gorlosen

SAB Projektentwicklung GmbH
Antragsteller: Dipl.-Phys. Dirk Staats
Berliner Platz 1, 25524 Itzehoe
Kiel / Itzehoe, den 28/2/22, Unterschrift: 4821-40397-0 Fax: -77

SAB WindTeam GmbH
Vorlageberechtigter: Dirk Staats
Berliner Platz 1, 25524 Itzehoe
Kiel / Itzehoe, den 28/2/22, Unterschrift: 4821-40397-0 Fax: -77



Kartengrundlage: onmaps.de ©GeoBasis-DE/BKG/ZSHH<2022>

Koordinatenbezugssystem: ETRS89 / UTM Zone 33

Blattgröße: DIN A3 Maßstab: 1:25.000

SAB WindTeam
Entwurfsverfasser:
SAB WindTeam GmbH
Berliner Platz 1, 25524 Itzehoe
Telefon: +49 (4821) 40397-0
Mail: info@sab-windteam.de