








**Legende**






-  geplante Windenergieanlage (WEA 1)
-  weitere geplante Windenergieanlagen, PROKON (WEA 2, 4, 5)
-  Untersuchungsraum (15-fache Anlagenhöhe<sup>1</sup>)
-  Windeignungsgebiet 53/18

**Landschaftsbildräume (Analyse und Bewertung)<sup>2</sup>**

Nr.	Name	Bewertung
V 3 - 8	Niederung der Warnow zwischen Herzberg und Demen	mittel bis hoch
V 3 - 11	Zölkow - Seehlsdorfer Waldlandschaft	mittel bis hoch
V 3 - 24	Ackerlandschaft nord-östlich von Parchim	mittel bis hoch
V 3 - 25	Wockertal	sehr hoch
V 3 - 29	Niederung des Roten Baches	sehr hoch
V 3 - 30	Ackerlandschaft um Herzberg und Rom	gering bis mittel
V 4 - 30	Feldflur um Diestelow	mittel bis hoch

-  gering bis mittel
-  mittel bis hoch
-  sehr hoch

**Vorbelastungen**

-  Biogasanlage
-  Stallanlage
-  Windenergieanlage
-  Freileitung
-  Kreisstraße
-  Landesstraße

**Datengrundlagen:**

- <sup>1</sup> Kompensationserlass Windenergie MV vom 06.10.2021
- <sup>2</sup> Landesweite Analyse und Bewertung der Landschaftspotentiale in Mecklenburg-Vorpommern, UTAG-Consulting GmbH; Ingenieurbüro Wasser und Umwelt Stralsund (1995), Teil Landschaftsbildpotential unter Mitarbeit von Grünspektrum Neubrandenburg; AG Adolphi, Arnold, Ringel; Stadt & Dorf Schwerin; Planungsbüro Hübner Stralsund; im Auftrag des Umweltministeriums M-V; Stand: Juli 2012

**PROKON  
Regenerative Energien eG**

Projekt Nr.: SL 2021-25  
 Gezeichnet: Pfeiffer  
 Bearbeitet: Pfeiffer  
 Kartiert:  
 Kartengrundlage:  
 DTK 25  
 ©Landesamt für innere Verwaltung M-V, Amt für  
 Geoinformation, Vermessung und Katasterwesen

**Windpark Granzin - WEA 1**  
  
**Landschaftspflegerischer Begleitplan**

Landschaftsbild

Maßstab:  
1:25.000

Blattgröße:  
42 cm x 59 cm

Karte:  
3

Aufgestellt: Hohenberg-Krusemark, November 2021

Vom Auftraggeber geprüft und freigegeben:

**Stadt und Land  
Planungsgesellschaft mbH  
Ingenieure und Biologen**



Umwelt- u. Landschaftsplanung / Bauleitplanung / Regionalplanung  
 Hauptstraße 36  
 39596 Hohenberg-Krusemark  
 Telefon: 039394/9120-0 E-Mail: stadt.land@t-online.de  
 Telefax: 039394/9120-1 Internet: www.stadt-und-land.com

