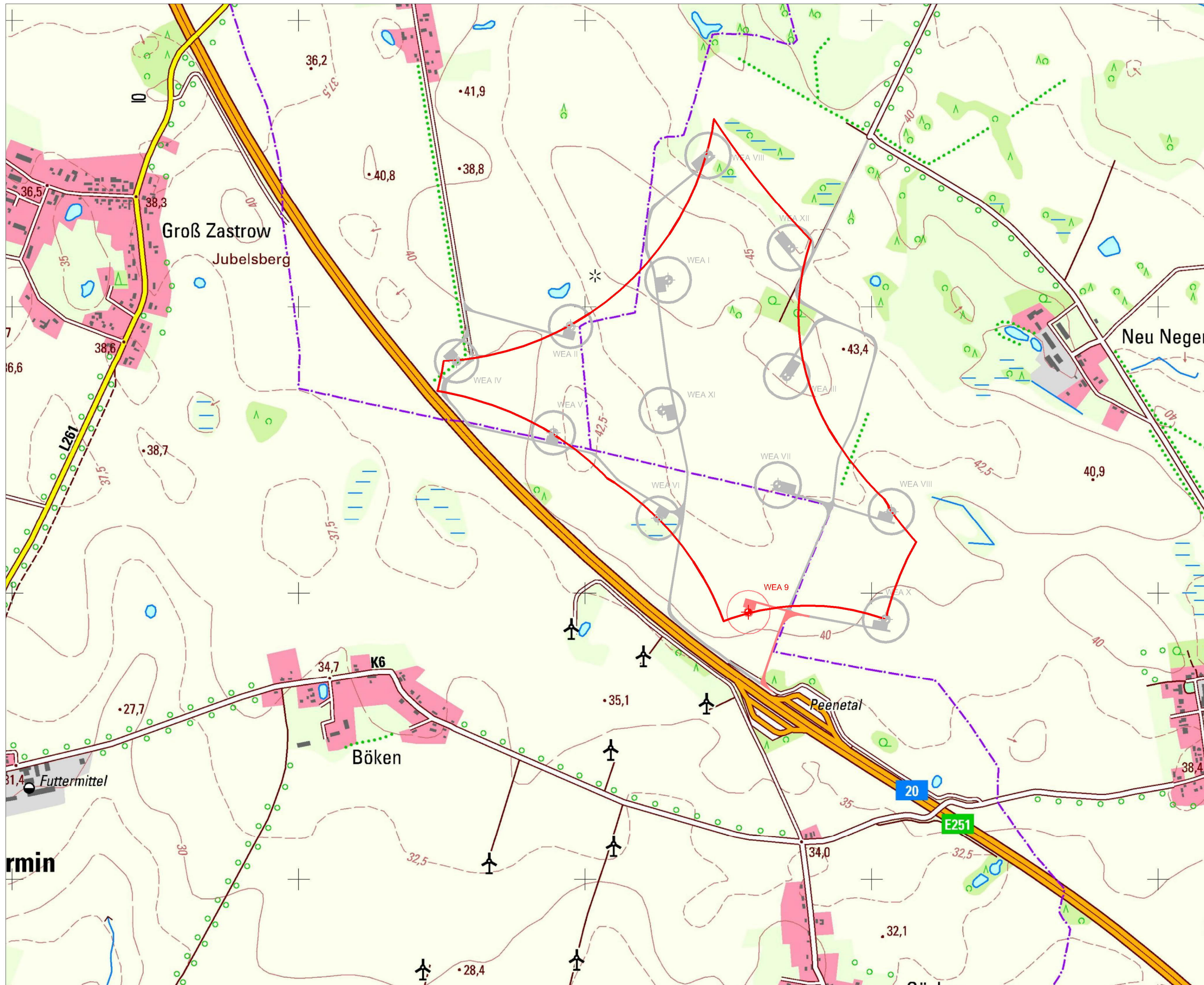






2.1 Topographische Karte 1:25 000

Anlagen:

- 2.1 Topografische Karte.pdf



Legende

-  Windeignungsgebiet
-  geplante WEA
-  in parallelen Genehmigungsanträgen geplante WEA
-  Rotorüberflug

Koordinaten (ETRS89 UTM Z33)

	Rechtswert	Hochwert
WEA 9	389570.00	5984934.00



Vorhabensträger:

Görminer Peenetal Energie GmbH & Co.KG
 Böker Str. 9
 17121 Böken



Vorhaben:

Errichtung und Betrieb von einer Windenergieanlage Vestas V150, NH 166m im Windeignungsgebiet 13/2015 Dargelin

Topografische Karte

09.12.2019

M 1:12.000