





Legende:

-  WEA Planung Turm
-  WEA Planung Rotor
-  Bestandsanlage Turm
-  Bestandsanlage Rotor

Koordinatenangabe Standort  
 Windenergieanlage auf Basis  
 ETRS89.UTM-33N


WEA 2:  
 33218213 / 5926327

WEA 4:  
 33218548 / 5925654

Bestandsanlage 1:  
 33218596 / 5929422  
 Aufgrung einer Entfernung  
 >3.000 m nicht Dargestellt

Bestandsanlage 2:  
 33218564 / 5926071

Bestandsanlage 3:  
 33217915 / 5926908



**ENERKRAFT III**  
 GmbH

ENERKRAFT GmbH  
 Wallfahrtsteich 27  
 DE-32425 Minden  
 Tel.: 0571 / 3 86 93 88 1

Entwurfsverfasser:  
**Podufal-Wiehofsky Generalplanung GmbH**  
 Dipl.-Ing. Isabel Podufal-Wiehofsky  
 Hartsieker Weg 150, 32584 Löhne

Bauvorhaben:  
 Errichtung von zwei Windenergieanlagen  
 des Typs Nordex N163 / 5.7 MW

Benennung:  
 Windpark Boizenburg

Zeichnung:  
 Abstände zu weiteren Windkraftanlagen  
 sowie Wohnbebauung bzw. Gewerbegebiet  
 Hintergrundkarte: OnMaps Kartendienst

Datum:	19.09.2019	geändert:	
Gez.:	M. Kompa	Format:	DIN A3
Maßstab:	1 : 15.000	Revision:	0

