




Anlage 1

Legende:

-  WEA Turm
-  WEA Rotor
-  Bestandsanlage Turm
-  Bestandsanlage Rotor
-  Windeignungsgebiet
-  Abstandsradius 800 m
-  Abstandsradius 1.000 m

Koordinatenangabe Standort
Windenergieanlage auf Basis
ETRS89.UTM-33N


WEA 2:
33218213 / 5926327

WEA 4:
33218548 / 5925654

Bestandsanlage 1:
33218596 / 5929422

Bestandsanlage 2:
33218564 / 5926071

Bestandsanlage 3:
33217915 / 5926908



ENERKRAFT III
GmbH

ENERKRAFT GmbH
Wallfahrtsteich 27
DE-32425 Minden
Tel.: 0571 / 3 86 93 88 1

Entwurfsverfasser:
Podufal-Wiehofsky Generalplanung GmbH
Dipl.-Ing. Isabel Podufal-Wiehofsky
Hartsieker Weg 150, 32584 Löhne

Bauvorhaben:
Errichtung von zwei Windenergieanlagen
des Typs Nordex N163 / 4.7 MW

Benennung:
Windpark Boizenburg

Zeichnung:
Übersichtskarte 1:25.000

Hintergrundkarte: OnMaps Kartendienst

Datum: 13.09.2019 geändert:

Gez.: M. Kompfa Format: DIN A3

Maßstab: 1 : 25.000 Revision: 0

