




Registrierungsnummer: 1149

## Legende

- 
 Untersuchungsgebiet (1,257 ha) - Horstkartierung:  
 2.000 m Abstand zur geplanten Windenergieanlage (WEA)
- 
 Eignungsgebiet Windenergie "Lübesse (18)", Entwurf zum dritten  
 Beteiligungsverfahren lt. Raumentwicklungsprogramm Region  
 Westmecklenburg (237,8 ha)

## Bestand

- 
 Bestehende WEA

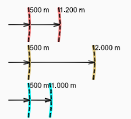
### Nachrichtliche Übernahme:

Daten der Horstkartierungen, Oevermann (2022)


### Horsterfassung 2022

- 
 Mäusebussard
- 
 Rotmilan\*
- 
 Seeadler\*
- 
 Weißstorch\*

\* Bereiche zur Prüfung bei kollisionsgefährdeten  
 Brutvogelarten (Anlage 1, Abschnitt 1 BNatSchG)  
 Nahebereich | Zentraler Prüfbereich



## Planung

- 
 Windenergieanlage (WEA Nr. 2)  
 Anlagentyp: Nordex N 149, Rotor Durchmesser: 149,1 m,  
 Rotorradius: 74,55 m, Nabenhöhe: 125,4 m, Gesamthöhe: 199,95 m ~ 200 m

**Antrag nach § 4 BImSchG für die  
 Errichtung und den Betrieb einer WEA  
 des Typs Nordex N 149 im Windpark Lübesse  
 (Landkreis Ludwigslust-Parchim)**

**UVP-BERICHT - Anhang 2:  
 - SCHUTZGUT TIERE, PFLANZEN UND BIOLOGISCHE VIelfALT -  
 PLANUNGSRELEVANTE GROßVÖGEL**

Fachplaner:  <b>KRIEDEMANN</b> <b>Ing.-Büro für</b> <b>UMWELTPLANUNG</b> Röntgenstraße 8, 19055 Schwerin www.kriedemann-umwelt.de		Antragsteller:  <b>natur wind</b> naturwind schwerin gmbh Schellstraße 35 19055 Schwerin	
Datum:	Nach:	Nach:	Anzahl der Karten: 4
bearbeitet:	12.2023 - 06.2023	Jürgen Fiebiglich	Karte:
gezeichnet:	12.2023 - 06.2023	Matthias Fiedt	
geprüft:	28.06.2023	Karsten Kriedemann	<b>2</b>
ergänzt:			
Maststab:	1 : 25.000		