


















## Legende

Horste 2022

-  abgänglich
-  abgegangen
-  Kolkraube
-  Kranich
-  Mäusebussard
-  Ringeltaube
-  Rotmilan
-  Seeadler
-  Turmfalke
-  unbekannt
-  unbesetzt
-  vermutlich Mäusebussard
-  vermutlich Ringeltaube
-  vermutlich Turmfalke
-  Wechselhorst von 18
-  Weißstorch, 2022 unbesetzt

Puffer

 1000 m

 2000 m

 WEG

### Horstkartierung 2022 WP Runow

Darstellung:	Status und Standorte der lokalisierten Horste		
Kartennummer:	2	Bearbeiter:	C.Löw
Maßstab:	1:13.000	Stand:	27.06.2022

0 100 200 300 400 500 m



Kartenquelle:  
Geobasis DE/MA-V 2021



Institut biota GmbH  
Nebelung 15  
18246 Bützow