





















-  Rotorüberstrichene Fläche
-  Wirkzone mittelbare Beeinträchtigung
-  Temporäre Flächen
-  Dauerhafte Zuwegung und Kranstellfläche
- Dauerhaft beeinträchtigte Biotope**
-  ACL - Lehm- bzw. Tonacker
-  OVL - Straße
-  OVU - Wirtschaftsweg, nicht oder teilversiegelt
-  RHK - Ruderaler Kriechrasen
-  WXS - Sonstiger Laubholzbestand heimischer Arten
- Mittelbar beeinträchtigte Biotope**
-  BFX - Feldgehölz aus überwiegend heimischen Baumarten § 20
-  BHS - Strauchhecke mit Übersicherung § 20
-  BLM - Mesophiles Laubgebüsch § 20
-  BLR - Ruderalgebüsch § 20
-  VRR - Rohrglanzgrasröhricht § 20
-  Fiedermausleitstrukturen
- kürzester Abstand zu Greifvogelhorst**
-  Bf - Baumfalke
-  Mb - Mäusebussard
-  Rm - Rotmilan
-  Sea - Seeadler
-  Besatz unbekannt

§ - gesetzlicher Biotopschutz gemäß §§ 18 - 20 NatSchAG M-V

Konfliktplan	
Darstellung: Betroffenheit von Biotopen, Artenschutz	
Karte Nr.	1
Bearbeiter	J. Huhle
Maßstab	1:8.000 Stand 23.02.2024
