




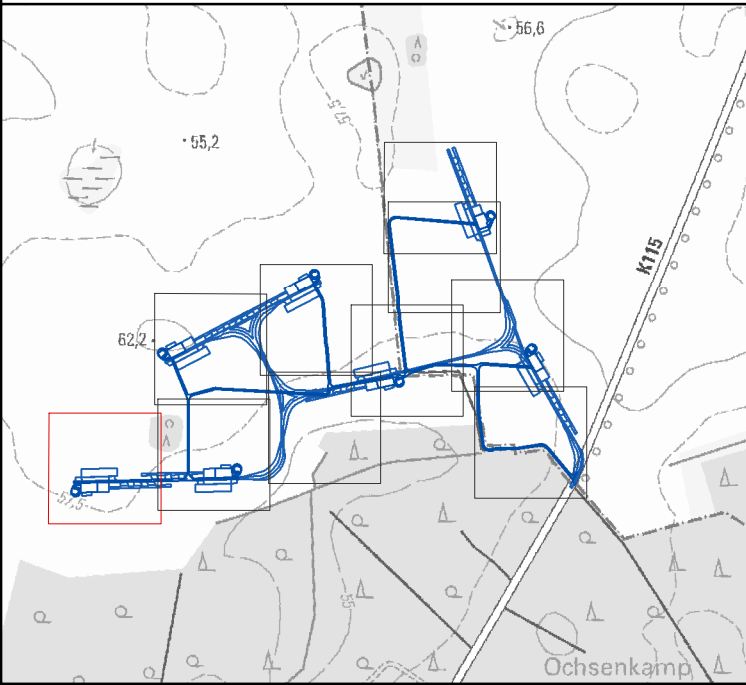


-  Vollversiegelung
 -  Teilversiegelung
 -  Temporäre Flächen
- Biotope**
-  ACL - Lehm- bzw. Tonacker
 -  BFX - Feldgehölz aus überwiegend heimischen Baumarten

§ = gesetzlicher Biotopschutz gemäß §§ 18-20 NatSchAG M-V





Detailplan der Zuwegungen

Darstellung: Kranstellflächen, temporäre und teilversiegelte dauerhafte Zuwegungen sowie vollversiegelte Fundamente


Karte Nr.	2.10	Bearbeiter	J. Huhle
Maßstab	1:1.000	Stand	22.02.2024

0 10 20 30 40 50 m





Kartengrundlage:
© GeoBasis-DE/M-V 2024


 Institut biota GmbH
Nebelring 15
18246 Bützow