






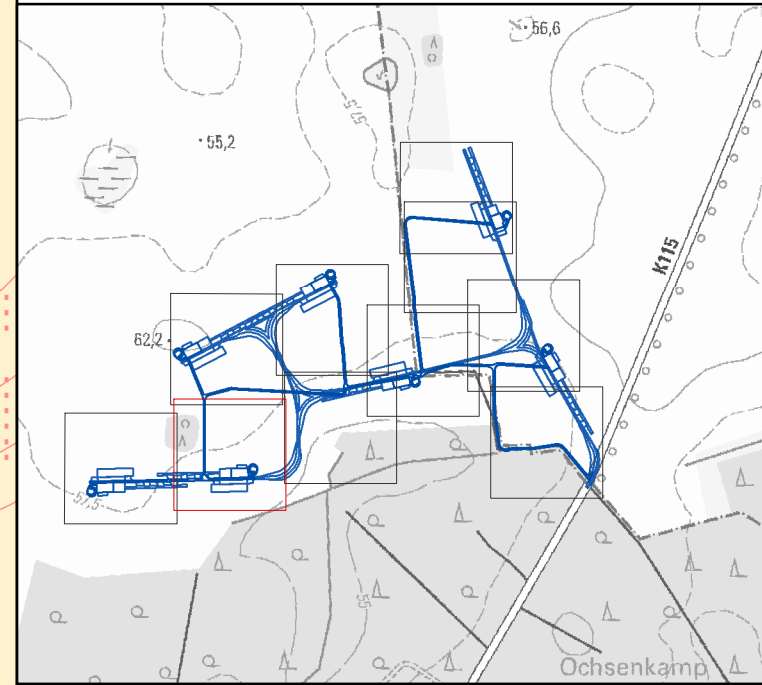


-  Vollversiegelung
  -  Teilversiegelung
  -  Temporäre Flächen
- Biotope**
-  ACL - Lehm- bzw. Tonacker
  -  BFX - Feldgehölz aus überwiegend heimischen Baumarten
  -  FGY - Gräben, trocken gefallen oder zeitweilig wasserführend, intensive Unterhaltung
  -  WBX - Sonstiger Buchenmischwald

§ = gesetzlicher Biotopschutz gemäß §§ 18-20 NatSchAG M-V



**Detailplan der Zuwegungen**

Darstellung: Kranstellflächen, temporäre und teilversiegelte dauerhafte Zuwegungen sowie vollversiegelte Fundamente

Karte Nr.	2.9	Bearbeiter	J. Huhle
Maßstab	1:1.000	Stand	22.02.2024

