





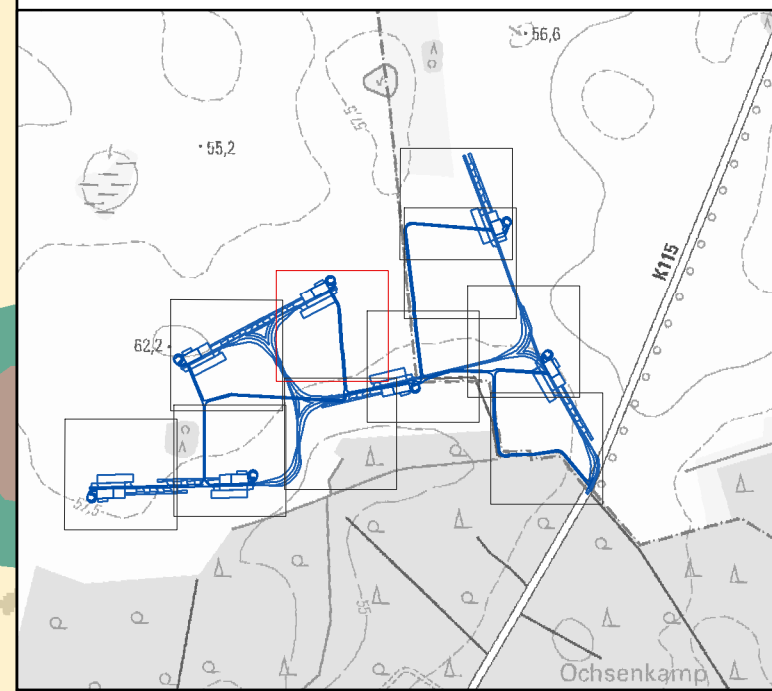


-  Vollversiegelung
-  Teilversiegelung
-  Temporäre Flächen
- Biotope**
-  ACL - Lehm- bzw. Tonacker
-  GMA - Artenarmes Frischgrünland
-  VRR - Rohrglanzgrasröhricht

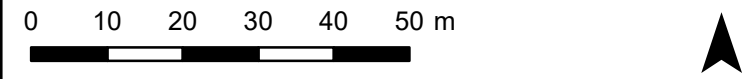
§ = gesetzlicher Biotopschutz gemäß
 §§ 18-20 NatSchAG M-V



Detailplan der Zuwegungen

Darstellung: Kranstellflächen, temporäre und teilversiegelte dauerhafte Zuwegungen sowie vollversiegelte Fundamente

Karte Nr.	2.7	Bearbeiter	J. Huhle
Maßstab	1:1.000	Stand	22.02.2024



Kartengrundlage:
 © GeoBasis-DE/M-V 2024