









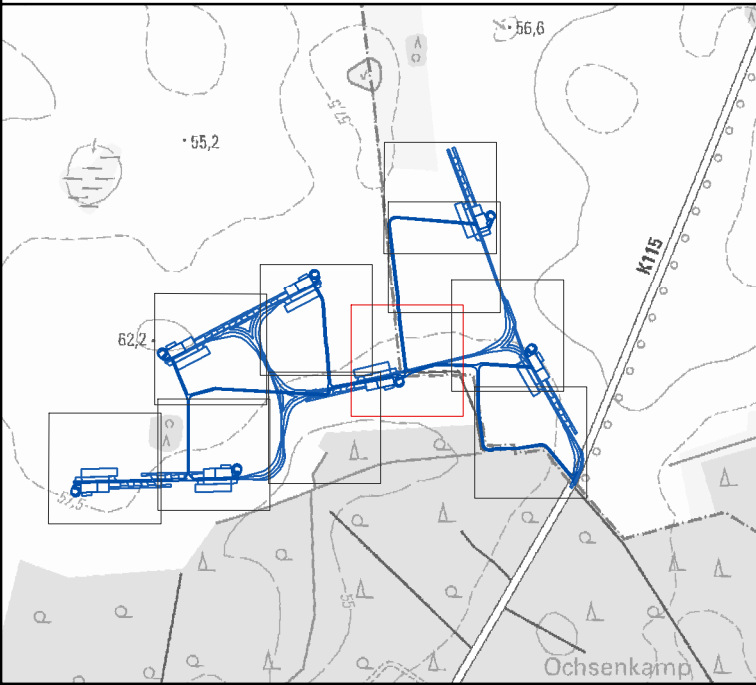


-  Vollversiegelung
-  Teilversiegelung
-  Temporäre Flächen
- Biotope**
-  ACL - Lehm- bzw. Tonacker
-  BHS - Strauchhecke mit Überschildung
-  BLM - Mesophiles Laubgebüsch
-  GMA - Artenarmes Frischgrünland
-  OVU - Wirtschaftsweg, nicht oder teilversiegelt
-  RHK - Ruderaler Kriechrasen
-  VRR - Rohrglanzgrasröhricht

§ = gesetzlicher Biotopschutz gemäß
§§ 18-20 NatSchAG M-V



Detailplan der Zuwegungen

Darstellung: Kranstellflächen, temporäre und teilversiegelte dauerhafte Zuwegungen sowie vollversiegelte Fundamente

Karte Nr.	2.5	Bearbeiter	J. Huhle
Maßstab	1:1.000	Stand	22.02.2024

