



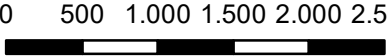



-  geplante WEA-Standorte
-  Bemessungskreis WEA 03
- Bewertung der Landschaftsbildräume für WEA 03**
-  gering bis mittel
-  mittel bis hoch

- Landschaftsbildräume**
- 140 Ackerlandschaft um Crivitz
  - 202 Ackerlandschaft zwischen Teufelsbachtal und Wockertal
  - 266 Zölkow - Sehlsdorfer Waldlandschaft
  - 267 Niederung der Warnow zwischen Herzberg und Demen
  - 268 Ackerlandschaft um Mestlin

| Landschaftsbildräume  |          |   |            |
|---|----------|---|------------|
| Darstellung: Landschaftsbildräume im Bemessungskreis der 15fachen Anlagenhöhen        |          |   |            |
| Karte Nr.   | 4.3      | Bearbeiter  | J. Huhle   |
| Maßstab   | 1:50.000 | Stand   | 13.12.2023 |
|  |          |   |            |
| Kartengrundlage:<br>© GeoBasis-DE/M-V 2023  |          |  Institut biota GmbH<br>Nebelring 15<br>18246 Bützow |            |