






-  geplante WEA-Standorte
-  Bemessungskreis WEA 01
- Bewertung der Landschaftsbildräume für WEA 01**
-  gering bis mittel
-  mittel bis hoch

- Landschaftsbildräume**
- 202 Ackerlandschaft zwischen Teufelsbachtal und Wockertal
 - 266 Zölkow - Sehlsdorfer Waldlandschaft
 - 267 Niederung der Warnow zwischen Herzberg und Demen
 - 268 Ackerlandschaft um Mestlin

Landschaftsbildräume			
Darstellung: Landschaftsbildräume im Bemessungskreis der 15fachen Anlagenhöhen			
Karte Nr.	4.1	Bearbeiter	J. Huhle
Maßstab	1:50.000	Stand	13.12.2023
0 500 1.000 1.500 2.000 2.500 m			
Kartengrundlage: © GeoBasis-DE/M-V 2023		 Institut biota GmbH Nebelring 15 18246 Bützow	