








Legende

-  WEA Planung Genehmigungsantrag
-  Einwirkungsbereich um WEA 100 m
-  Einwirkungsbereich um WEA 250 m
-  Einwirkungsbereich um WEA 500 m
-  Einwirkungsbereich um WEA 1000 m
-  WEG Runow



Quelle:


Planinhalt:
Topografische Karte
1:25.000

Hinweise:
 Quellennachweis: Energiequelle GmbH
 Koordinatensystem: ETRS 1989 UTM Zone 33N

 ENERGIE MIT ZUKUNFT.	
Industriestraße 14 18069 Rostock	Tel.: 0381 / 202 77 811 Fax: 033769 / 871-105
Projekt:	
WP Runow	
Maßstab: 1:25.000	Datum: 21.07.2023
Format: A4	Bearbeiter: R. Thalmann
Datei: Runow	Blatt: