






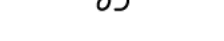


Legende

-  Zugehörigkeitsshaken
-  Gemeindegrenze
-  Gemarkungsgrenze
-  Flurgrenze
-  Flurstücksgrenze
-  Grenze Baugrundstück
-  geplante Windkraftanlage
-  Flurstücksbezeichnung




Maßstab 1:1000



Koordinatenliste

| Anlage Nummer | Standort | Gauss-Krüger, 3 ^{er} br. Streifen (S 4283 Pulkovo/Krassowski) | | Gauss-Krüger (RD 83 Bessel Ellipsoid) | | UTM-Koordinatensystem (ETRS 89) | | Geographische Koordinaten (Dezimalgrad WGS 84) | |
|---------------|---|--|------------|---------------------------------------|------------|---------------------------------|------------|--|--------------------------|
| | | Rechtswert | Hochwert | Rechtswert | Hochwert | Rechtswert | Hochwert | Rechtswert (östl. Länge) | Hochwert (nördl. Breite) |
| WEAC06 | Gemarkung Krinitz, Flur 2, Flurstück 51/1 | 4465313,97 | 5892851,21 | 4465290,11 | 5892261,53 | 33264663,00 | 5896008,00 | 11,4795263839 | 53,1613487278 |

| | |
|---|---|
|  <p>GIS / Bewertung / Vermessung</p> <ul style="list-style-type: none"> • Geprüfter Gutachter für Immobilienbewertung • Beratende Ingenieure <p>Mecklenburgstr. 81, 19063 Schwerin Tel.: 0385/55856-0 Fax: /55856-25 E-Mail: schwerin@wagner-weinke.de www.wagner-weinke.de</p> <p>Grabenstraße 16, 18273 Güstrow Tel.: 03843/6964-0 Fax: /6964-25 E-Mail: guestrow@wagner-weinke.de</p> | Aufr.-Nr. 220138-02 Plan-Nr. 220138-02_Plan-WEAC06.mix Blatt-Anz. 1 Blatt-Nr. 1 Orientierung (ohne Maßstab) |
|---|---|

| | | |
|--|--|---|
| <p>Lageplan mit Grenzdarstellung Maßstab 1 : 1000</p> <p>Baugenehmigungsbehörde: Landkreis Ludwigslust-Parchim</p> <p>Bauvorhaben: Neubau einer Windenergieanlage</p> <p>Bauherr: SAB Projektentwicklung GmbH & Co.KG Berliner Platz 1 25524 Itzhoe</p> | |  |
|--|--|---|

| | | | | | |
|-----------------|--------------|--------------------|------------|---------|--|
| Gemeinde: Milow | | Gemarkung: Krinitz | | Flur: 2 | |
| Flurstück | Fläche in m² | LGB-Nr. | Eigentümer | | |
| 51/1 | 44278 | 40083 | [Redacted] | | |

| Änderungen | | | | | |
|------------|--|----------|------|---------|------|
| Nr. | | geänd.am | Name | gepr.am | Name |
| 1 | | | | | |
| 2 | | | | | |
| 3 | | | | | |

| | |
|---|--|
| Bezeichnung: Windeignungsgebiet: Windpark Krinitz-Steosow IV Lagebezug: ETRS 89 Höhenbezug: DHHN 92 (SAPOS-Genauigkeit) | |
| Für die Übereinstimmung von Projektentwurf und Bauzeichnung ,den Entwürfsverfasser (Stempel, Unterschrift) | Der Lageplan wurde aufgrund amtlicher Unterlagen und ohne örtliche Messung hergestellt. Die Katastergrenzen und Flurstücksbezeichnungen wurden digital aus dem ALKS-Datenbestand übernommen. Geoinformation: © Kataster und Vermessungsamt für den Landkreis Ludwigslust-Parchim Stand Liegenschaftskataster: 03.01.2023 Schwerin, den 16.03.2023 Frank Wagner Öb/VI |