


WP Krinitz-Steesow IV





2.2 Grundkarte 1:5.000

Erstellt am 21.12.2021 | Bearbeiter: BF

Legende

 WEG "30/21 Steesow" (gem. 3. Entwurf) der Teilfortschreibung des Kapitels 6.5 RREP WM 2021





Windenergieanlagen (WEA)

-  beantragte WEA
Vestas V162-6.2 MW
-  WEA im Genehmigungsverfahren
Vestas V162-5.6 MW, V162-6-0 MW, V150-5.6 MW
-  WEA im Genehmigungsverfahren (anderer Antragsteller)
GE 5.5-158
-  Rotorradien

Baugrundstück

 WEA C01-C11

geplante Zuwegungen, Kranstellflächen, Montageflächen und Überschwenkbereiche

-  dauerhaft
-  temporär
-  vorh Wirtschaftsweg
-  Überschwenkbereich

Antragsteller
SAB Projektentwicklung GmbH & Co. KG
Berliner Platz 1 * 25524 Itzehoe
Itzehoe, den 21.12.2021 Unterschrift

Vorlageberechtigte: Dipl.-Ing. Eike Müller
SAB WindTeam GmbH
Berliner Platz 1 * 25524 Itzehoe
Kiel, den 21.12.2021 Unterschrift

0 50 100 150 200 250 m



Kartengrundlage: (c)GeoBasis-DE/M-V<2021>; onmaps.de (c)GeoBasis-DE/ BKG/ZSHH<2021>

Koordinatenbezugssystem: ETRS89 / UTM Zone 33

Blattgröße: DIN A1

Maßstab: 1:5.000



Entwurfsverfasser:
SAB WindTeam GmbH
Berliner Platz 1, 25524 Itzehoe
Telefon: +49 (4821) 40397-0
Mail: info@sab-windteam.de