

Digitale Orthophotos Stand 1991























1 : 8 000

5911000

5911000



Legende

-  beantragte Rahmenbetriebsplanfläche
 -  Bereich der Ausgangssituation auf Grundlage der digitalen Orthophotos von 1991
 -  Wirkzone des Eingriffs
- Biotoptypen**
-  ACS Sandacker
 -  BFG Baumgruppe
 -  BFX Feldgehölz aus überwiegend heimischen Baumarten
 -  BFY Feldgehölz aus überwiegend nichtheimischen Baumarten
 -  BHB Baumhecke
 -  BHS Strauchhecke mit Überschirmung
 -  BLM Mesophiles Laubgebüsch
 -  GMB Aufgelassenes Frischgrünland
 -  ODS Sonstige landwirtschaftliche Betriebsanlage
 -  OVL Straße
 -  OVU Wirtschaftsweg, nicht- oder teilversiegelt
 -  RHK Ruderaler Kriechrasen
 -  RHU Ruderale Staudenflur frischer bis trockener Mineralstandorte
 -  TKH Basiphiler Halbtrockenrasen
 -  TMD Ruderalisierter Sandmagerrasen
 -  TMS Sandmagerrasen
 -  VRP Schilfröhricht
 -  WEX Sonstiger Eichen- und Eichenmischwald
 -  WKZ Sonstiger Kiefernwald trockener bis frischer Standorte
 -  WXS Sonstiger Laubholzbestand heimischer Arten
 -  WYS Sonstiger Laubholzbestand nichtheimischer Arten
 -  XAK Sand- bzw. Kiesgrube

Kartengrundlage: Digitale Orthophotos M-V



Auftraggeber	CALCULUS GmbH Mühlenstraße 4 17217 Penzlin	
Projekt	Rahmenbetriebsplanung Kiessandtagebau Pomellen Nord Eingriffs-Ausgleichs-Bilanzierung	
Auftragnehmer	Lagerstättengeologie GmbH Neubrandenburg Ihlenfelder Straße 119 17034 Neubrandenburg	
Maßstab	1 : 4 000	Anlage 2
Koordinaten	ETRS 89 (UTM)	
Bearbeiter	L. Viets	Biotopstrukturen
Datum	Juni 2022	