







Legende


Kiessandtagebau Pomellen Nord

-  geplante Rahmenbetriebsplanfläche
-  Wirkzone des Eingriffs
-  Inanspruchnahme mit Stand der 3. Änderung des Hauptbetriebsplans


Schutzstatus der Biotopflächen

-  gesetzlich nach § 18 der NatSchAG M-V geschützt

BBG Baumgruppe

-  gesetzlich nach § 20 der NatSchAG M-V geschützt

- BFX Feldgehölz
- BHB Baumhecke
- BHS Strauchhecke mit Überschirmung
- BLM Mesophiles Laubgebüsch
- TKH Basiphiler Halbtrockenrasen
- TMD Ruderalisierter Sandmagerrasen
- TMS Sandmagerrasen
- VRP Schilfröhricht

-  nicht gesetzlich geschützt

- ACS Sandacker
- BFY Feldgehölz aus überwiegend nichtheimischen Baumarten
- BWW Windschutzpflanzung
- GMB Aufgelassenes Frischgrünland
- ODS Sonstige landwirtschaftliche Betriebsanlage
- OVL Straße
- OVU Wirtschaftsweg, nicht- oder teilversiegelt
- RHK Ruderaler Kriechrasen
- RHU Ruderaler Staudenflur frischer bis trockener Mineralstandorte
- WEX Sonstiger Eichen- und Eichenmischwald
- WKZ Sonstiger Kiefernwald trockener bis frischer Standorte
- WXS Sonstiger Laubholzbestand heimischer Arten
- WYS Sonstiger Laubholzbestand nichtheimischer Arten
- XAK Sand- bzw. Kiesgrube



Auftraggeber **CALCULUS** GmbH
Mühlenstraße 4
17217 Penzlin

Projekt Kiessandtagebau Pomellen Nord
Rahmenbetriebsplan
Artenschutzfachbeitrag

Auftragnehmer **LG** Lagerstättengeologie GmbH Neubrandenburg
Ihlenfelder Straße 119
17034 Neubrandenburg

Maßstab 1 : 5 000

Koordinaten ETRS 89 (UTM)

Bearbeiter L. Viets

Datum Juni 2022

Anlage 1

Geschützte Biotope