

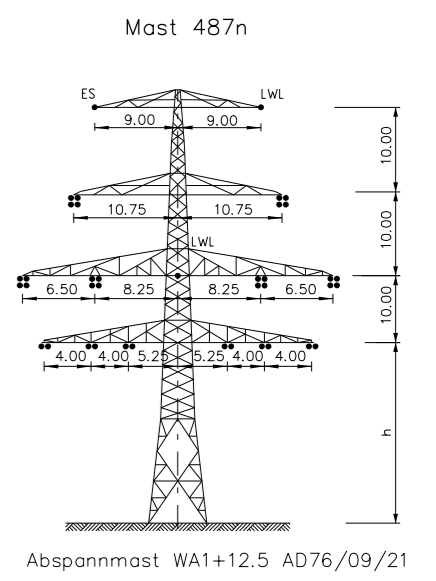
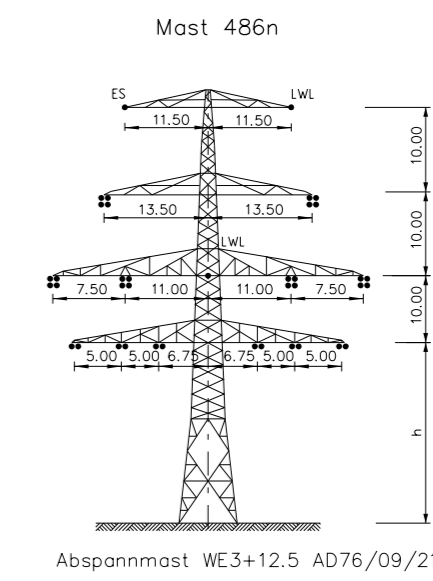
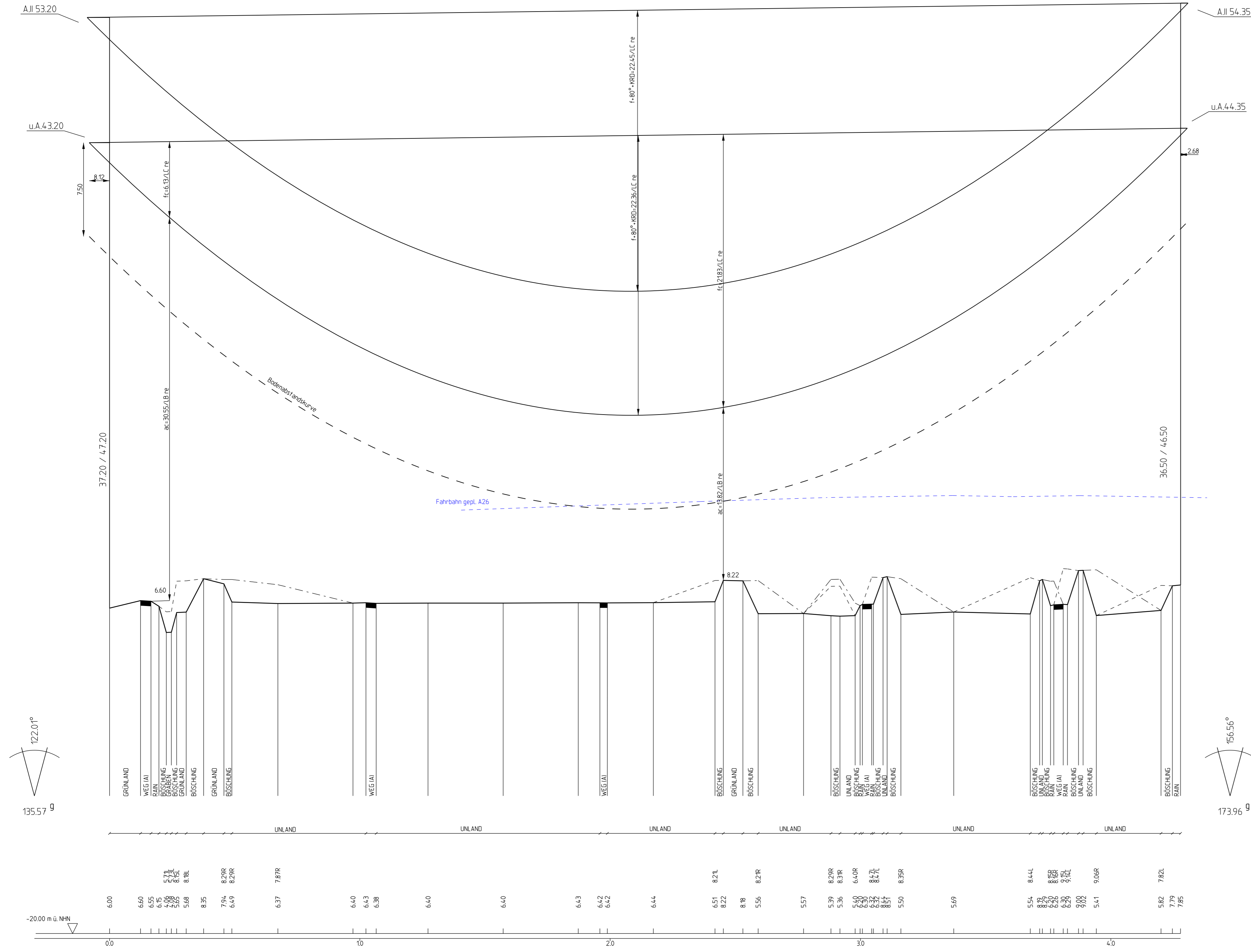
486n
WE3+12.5
2AK / 2AK

[415.8]
-427.9-
[439.9]

487n
WA1+12.5
2AK / 2AK

Höhe ES/LWL 73.20 m ü. NHN

Höhe ES/LWL 74.35 m ü. NHN



Unterlage zum Feststellungsentwurf
A26-Ost
AK HH-Süderalbe (A7) bis AD/AS HH-Stillhorn (A1)
VKE 7051: AK HH-Süderalbe (A7) - AS HH-Hafen Süd



380-kV-Freileitung Hamburg Süd - Moorburg M1/M2
110-kV-Freileitung Hamburg Süd - Moorburg 90/91

Titel: **Trassenplan M 486n - M 487n**

Unterlage: 16.3 Blatt: 5 von 9 Maßstab: L: 1:1000 / H: 1:200

Separatoreneinbau : nicht vorhanden Flugwarnkugeln : nicht vorhanden
Errichtervorschrift : EN 50341: 4/16 Masttyp : AD76/09/21
Windzone : 2 Eislast : n=1 (Z_E=5+0.1d)

Beiseilung (σ in N/mm²):
Leiterseil : 380-kV-Seil 2x3x4x434-AL1/56-ST1A σ_{5-E} = - σ_{10°C} = 43.00
110-kV-Seil 2x3x2x434-AL1/56-ST1A σ_{5-E} = - σ_{10°C} = 43.00
Erdseil : 1x212-AL1/49-ST1A σ_{5-E} = - σ_{10°C} = 43.00 dHgl. zum LS bei 10°C ca.48.0
LWL-Seil : 2x212-AL3/35-A20SA σ_{5-E} = - σ_{10°C} = 43.00 dHgl. zum LS bei 10°C ca.48.0

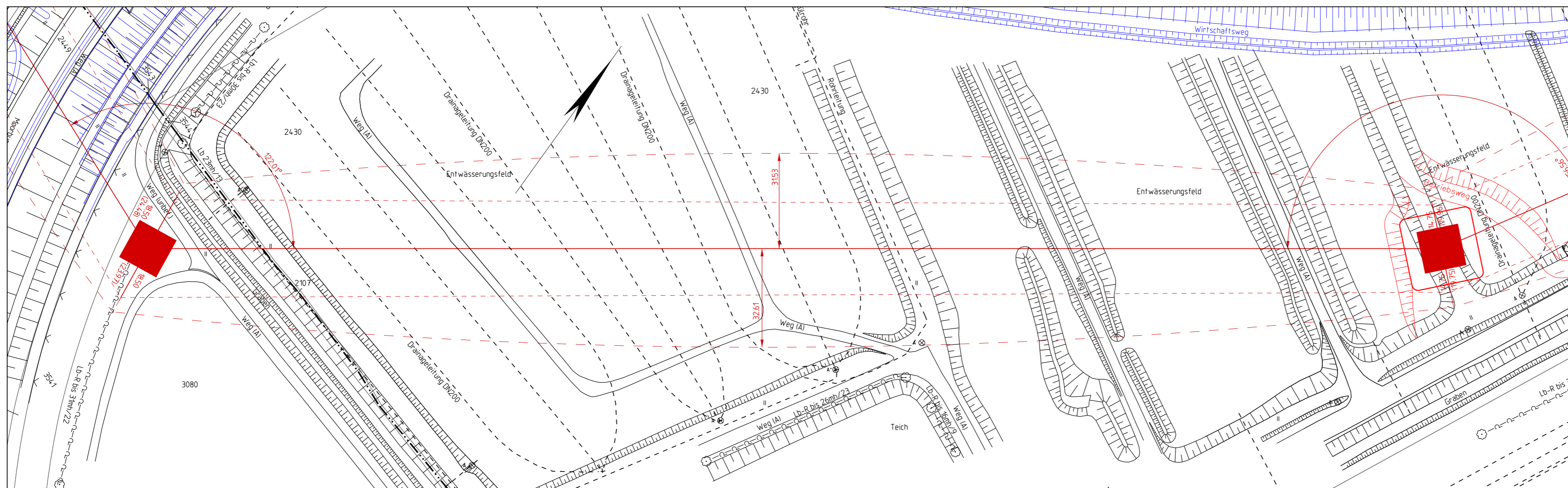
Seitliche Überhöhung : 20 m rechts - - - - 20 m links - - - -

Vorhabensträger: 50Hertz Transmission GmbH Bearbeitung: SAG GmbH, RB Braunschweig
Eichenstraße3a Waller Weg 66
D-12435Berlin 38112 Braunschweig

Nr.	Änderung	Datum	Name

Kartengrundlage: ALK, Stand 07.2013
© LGV Hamburg, 2013
Planwerk im amtlichen Koordinatensystem des Landes HH
ETRS89/UTM310

Dateibezeichnung: TP_C_L_HSM_486n-487n Stand: 10.2016/SAG/Häuschen



Land Hamburg Gemarkung Heimfeld Freie und Hansestadt Hamburg Bezirk Harburg Gemarkung Moorburg