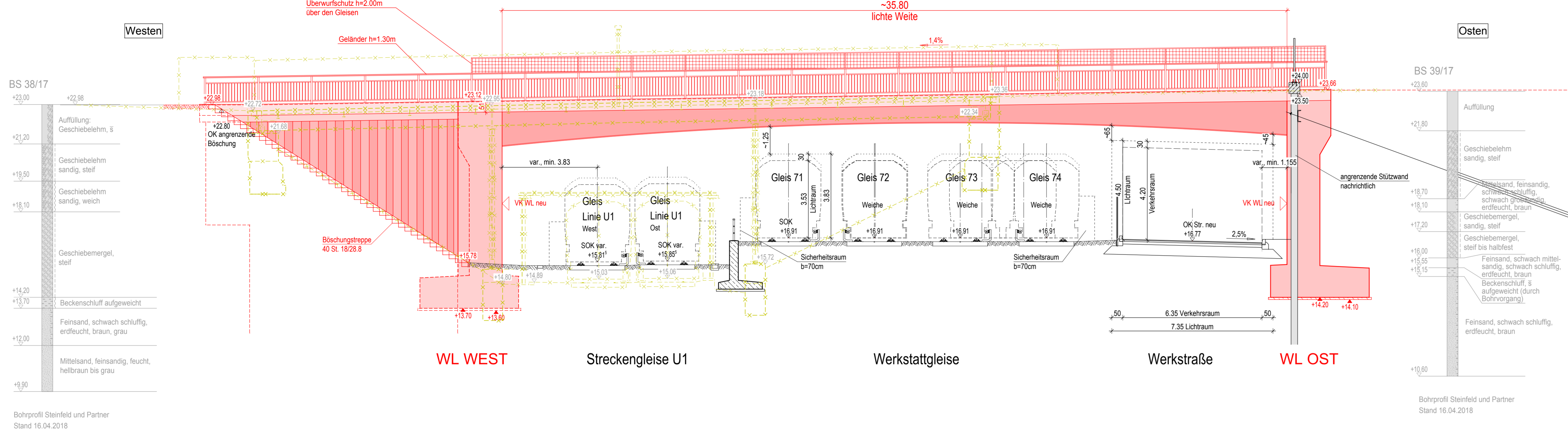


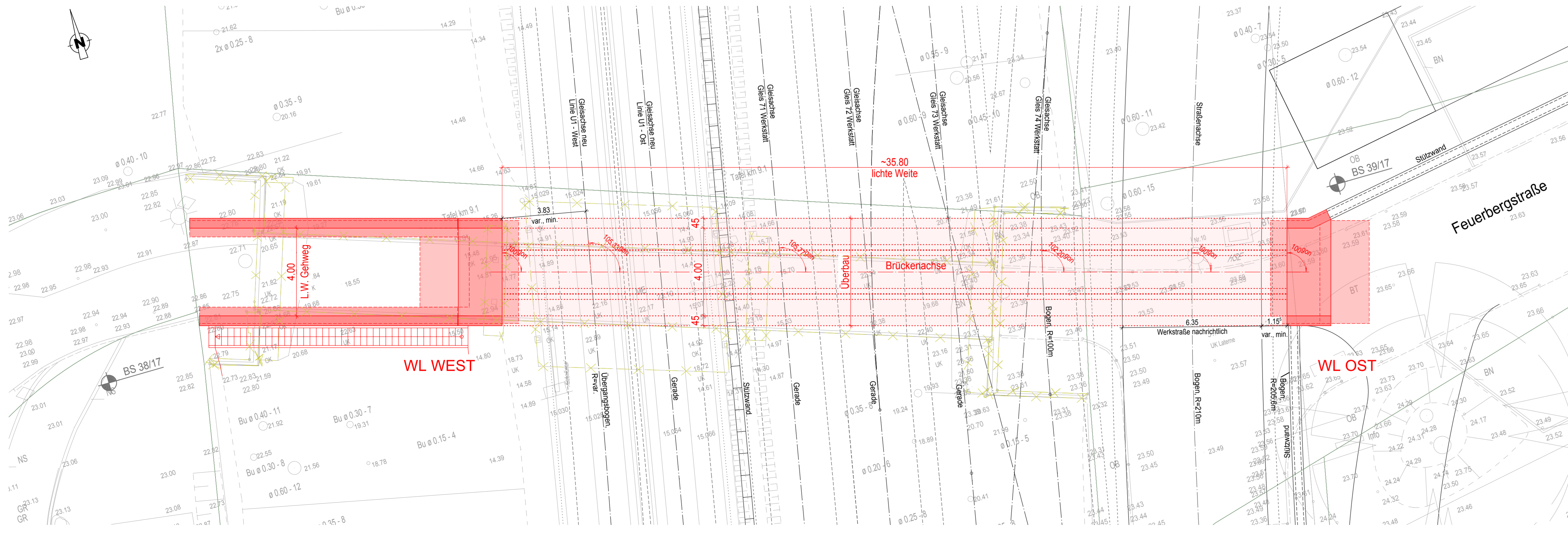
# Ansicht von Süden

1:100



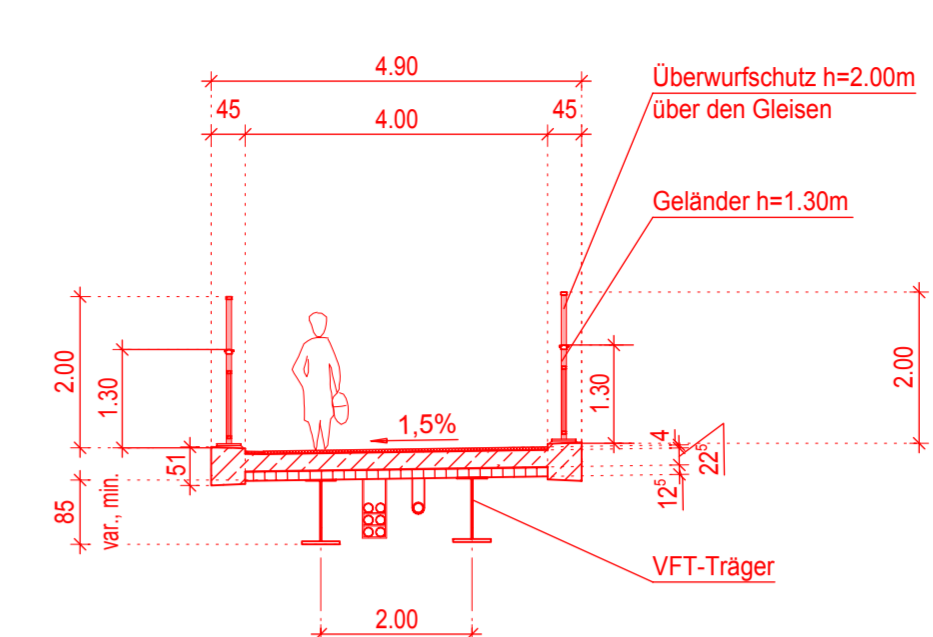
# Draufsicht Unterbauten

1:100



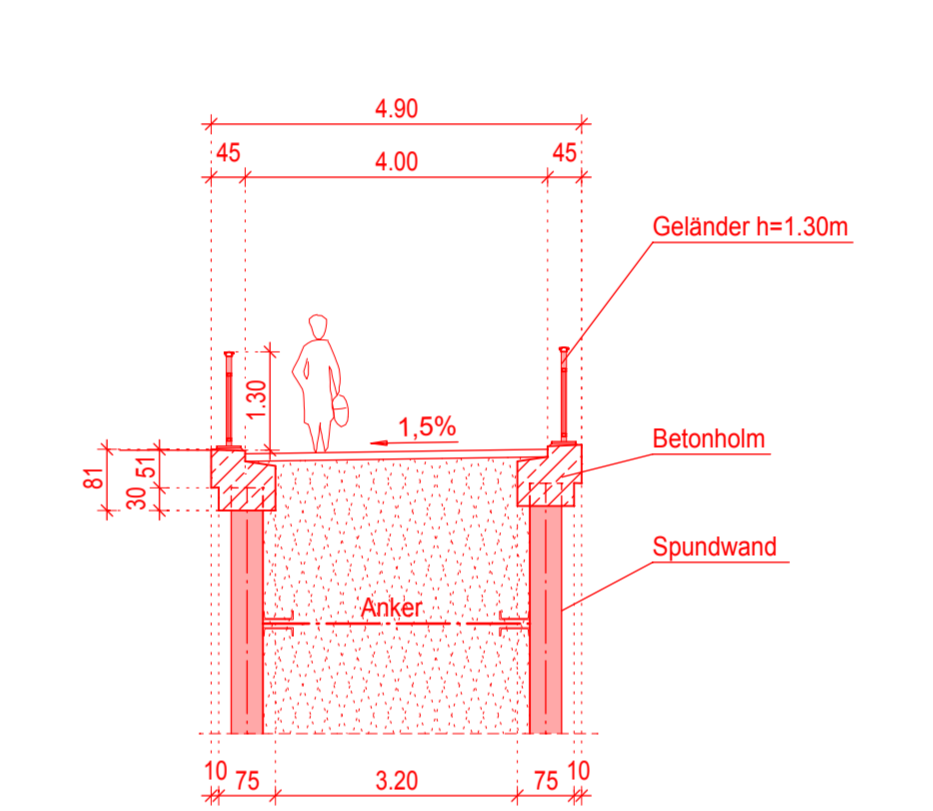
# Querschnitt Überbau

1:100

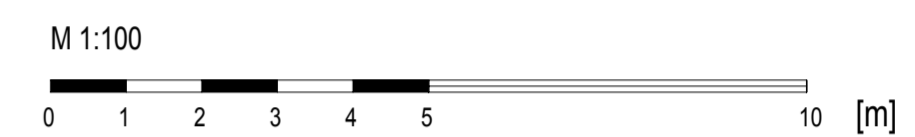


# Querschnitt Flügelwände West

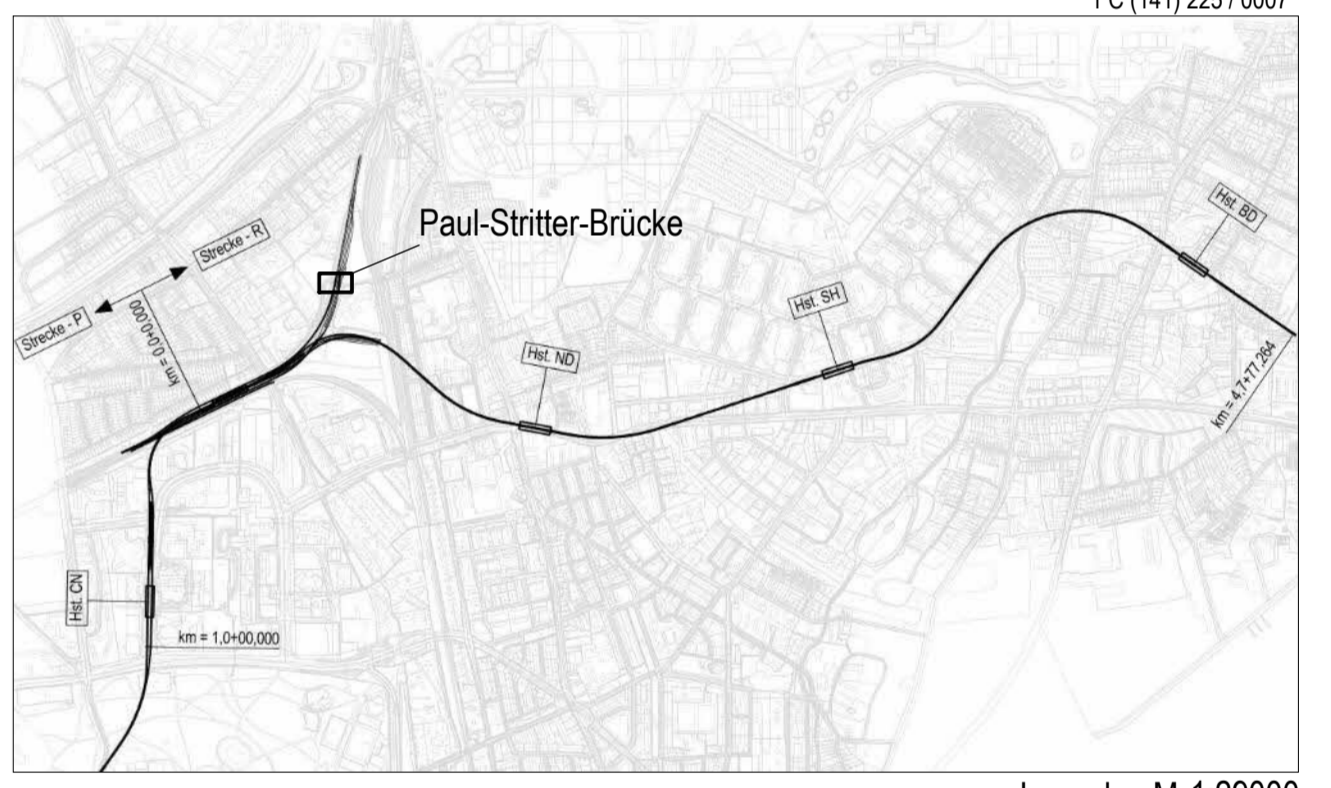
1:100



Zeichnungsverfasser:		Projekt Nr. 18-1407	
Name	Datum	Name	Datum
Wortmeier	26.02.2019	Bartels	26.02.2019
bearb. Wortmeier		Stand: 26.02.2019	
gez. Bartels		Blattgröße: 1100x520	
Maßstab: 1:100			



- Legende:**
- gepl. Bebauung
  - Abbruch
  - Bebauung Bestand
  - gepl. Bebauung (nachrichtlich)



Genehmigungsplanung Lageplan M 1:29000

Anlage: 28.01

Planungsgrundlage: ALKIS Karte L5320 Vermessung, Stand November 2018  
Entgeltliche Verkehrsplanung, Büro Argus, Stand November 2018

Höhensystem: HS 160; Höhen über NHN Koordinatensystem: ETRS89-GK/LS320

Index			
Index			
Index			
Index			

Änderungen Zeichnungsinhalt		geändert am	Name

**HOCHBAHN**  
Steinstraße 20 20095 Hamburg Tel. 3288-0

Dokument-Nr.: 1 C (141) 225 / 0007  
EDM-NR.: 00226445  
Ursprung:  
Ersatz für:  
Extern Nr.:  
Extern Name: Ing.-Büro Dr. Binnewies

Genehmigungsplanung U5 Ost  
City Nord - Bramfeld

Bauwerksunterlagen  
U-Bahn Bauwerk C (141)  
Paul-Stritter-Brücke  
Draufsicht, Ansicht, Querschnitte

km 9,1+5,0 (U1-Gleis 1)

Abteilung	Fachbereich	Geprüft	Datum:

Bearbeitet	Datum	Name
Erstellt	26.02.2019	Bartels
Freigebe	26.02.2019	Wortmeier
Ungültig		