








C:\Users\heck\OneDrive - ARCADIS\GIS\GIS US Ost\180202_US_Ost.gis

Grundwassermessstellen

-  Hochbahn
-  BUE
-  Privat

-  Haltestelle
-  Notausstieg
-  Start- und Zielschacht
-  Strecke in offener Bauweise (Trog)

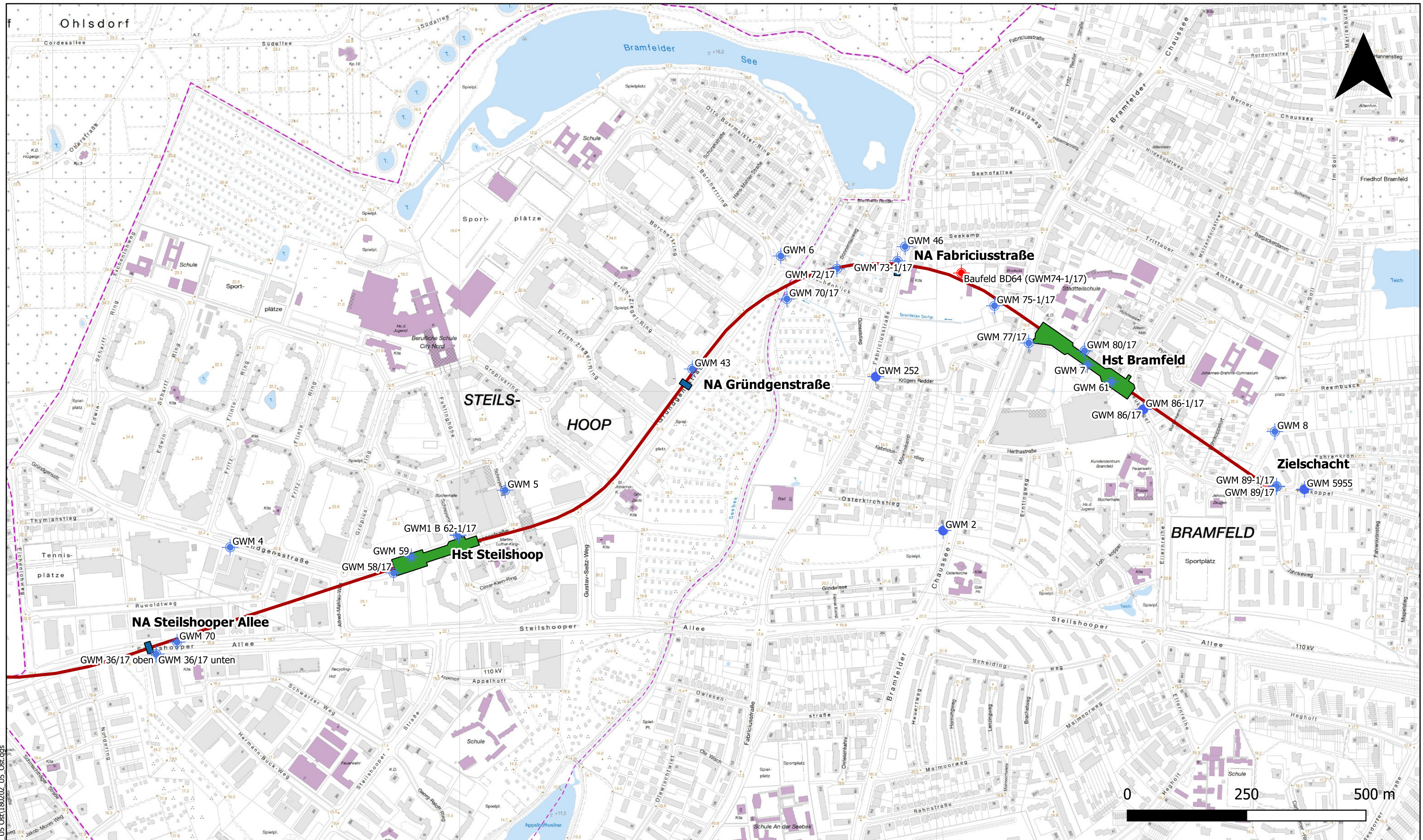
**U5 Ost
City Nord - Bramfeld**

Lage der Grundwassermessstellen
(West)



ARCADIS Germany GmbH
Beim Strohhause 27, 20097 Hamburg, T (040) 238561-0

Maßstab: 1:7500 (DIN A3)	Auftr.-Nr. DE0117.001520
Gepr.: ort	Anl.-Nr. 2.1
Gez.: che	Datum: Okt 2018



C:\Users\heck\OneDrive - ARCADIS\GIS\GIS US Ost\180202_US_Ost.gigs

- Grundwassermessstellen**
- Hochbahn
 - BUE
 - Privat
 - Haltestelle
 - Notausstieg
 - Start- und Zielschacht
 - Strecke in offener Bauweise (Trog)

**U5 Ost
City Nord - Bramfeld**

Lage der Grundwassermessstellen
(Ost)



ARCADIS Germany GmbH
Beim Strohhause 27, 20097 Hamburg, T (040) 238561-0

Maßstab: 1:7500 (DIN A3)	Auftr.-Nr. DE0117.001520
Gepr.: ort	Anl.-Nr. 2.2
Gez.: che	Datum: Okt 2018