Querschnitt A-A

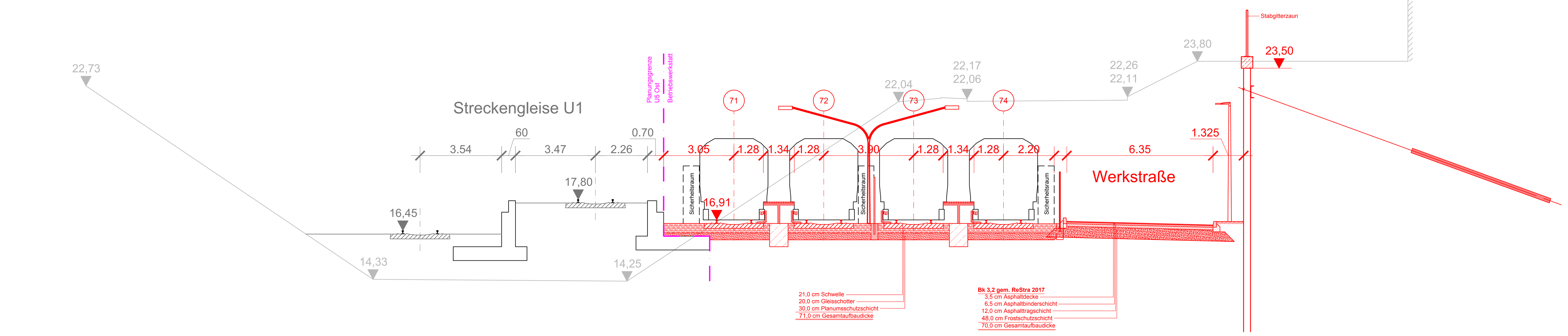

Querschnitt C-C

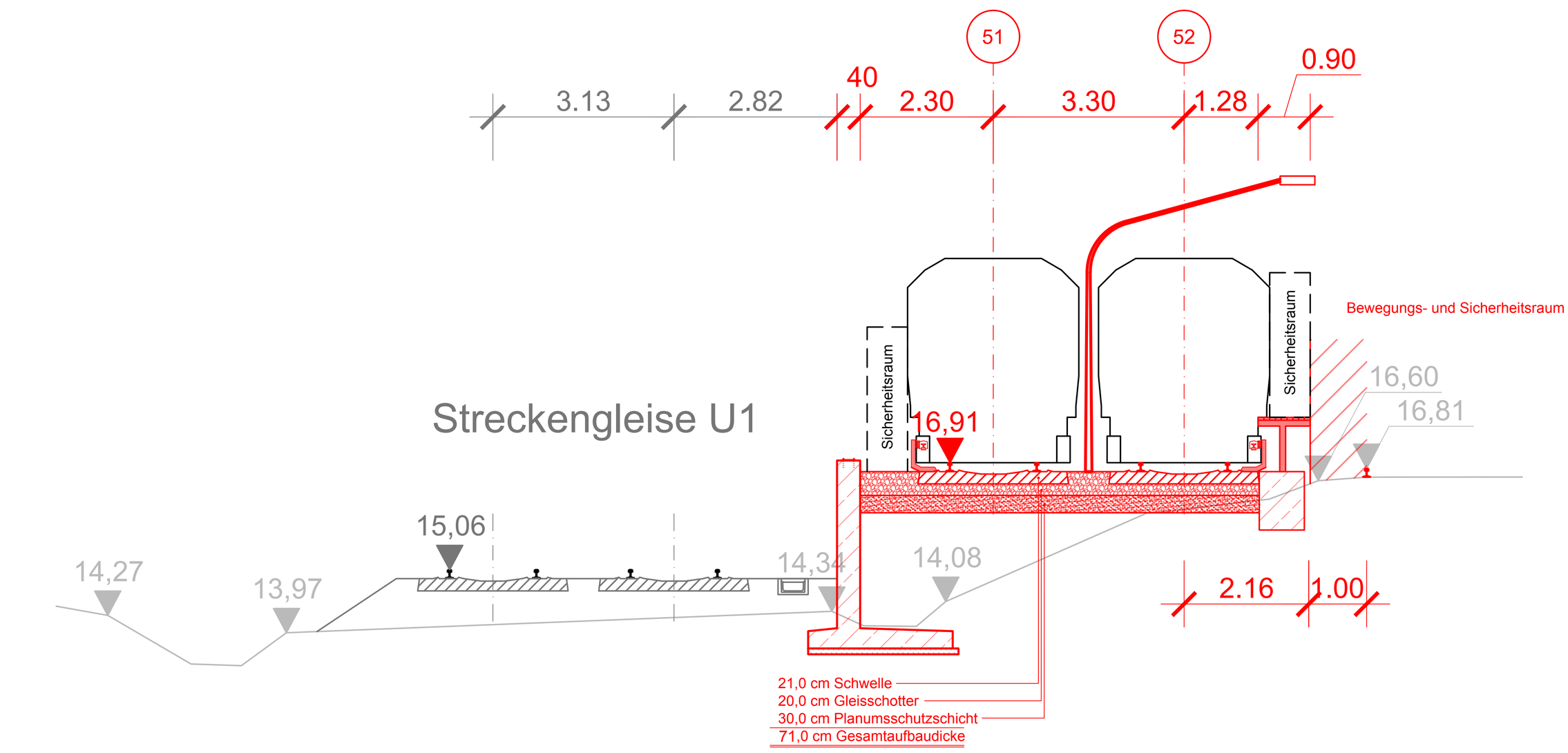

Querschnitt B-B

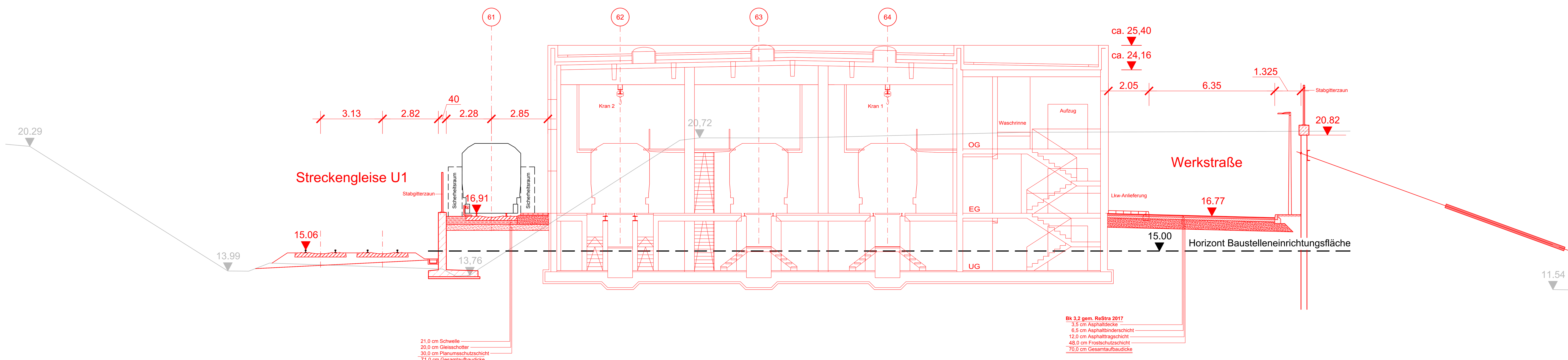

Querschnitt D-D

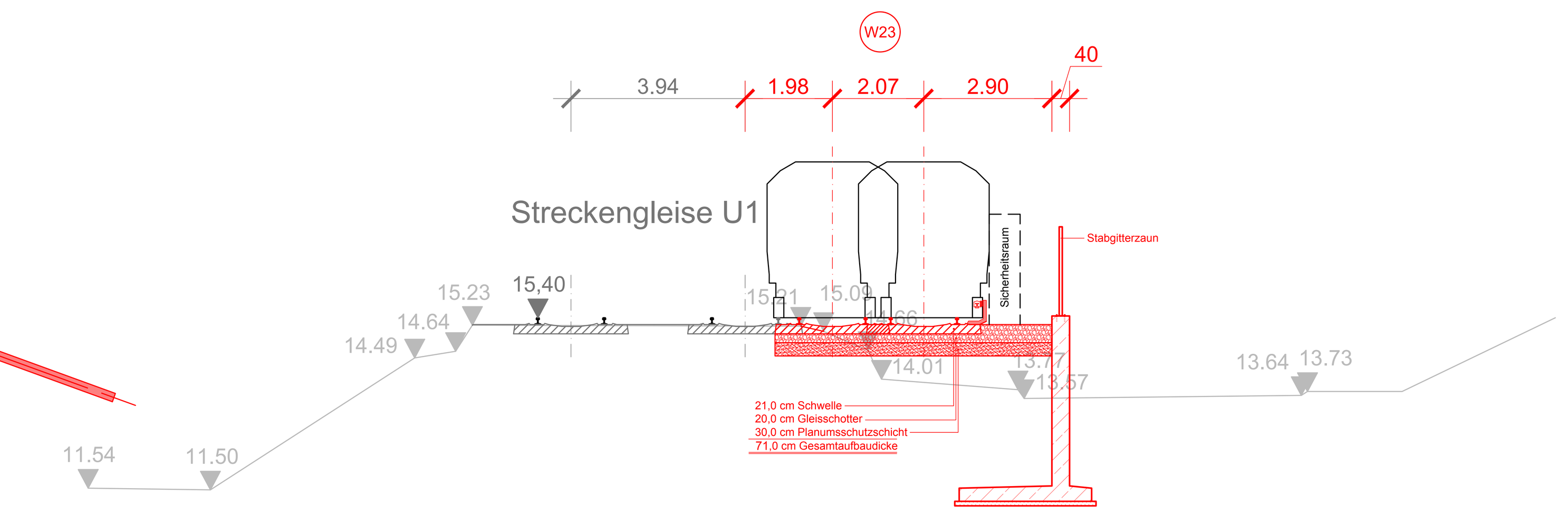

Querschnitt E-E

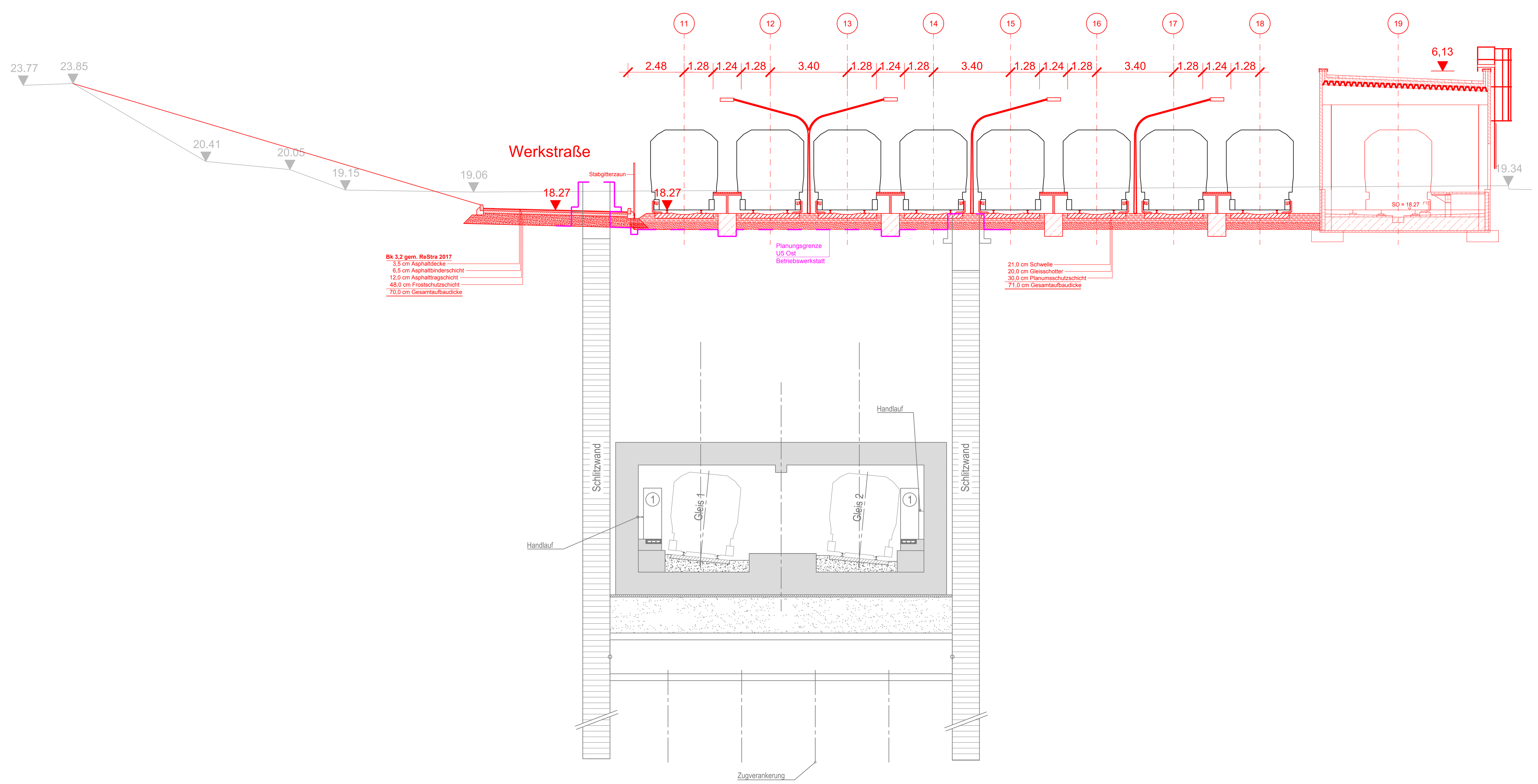

Zeichnungsverfasser:

Spiekermann GmbH
Consulting Engineers
Fritz-Vomfelde-Str. 12
40547 Düsseldorf
Telefon +49 211 5236-0

Projekt Nr. BH 1709		
	Name	Datum
bearb.	Fiedler	21.02.2019
gez.	Lang	21.02.2019
gepr.	Kauer	21.02.2019
Stand: 21.02.2019		
Maßstab: 1:100	Blattgröße: 1350x841	

1 Bse (-) 225 / 0002

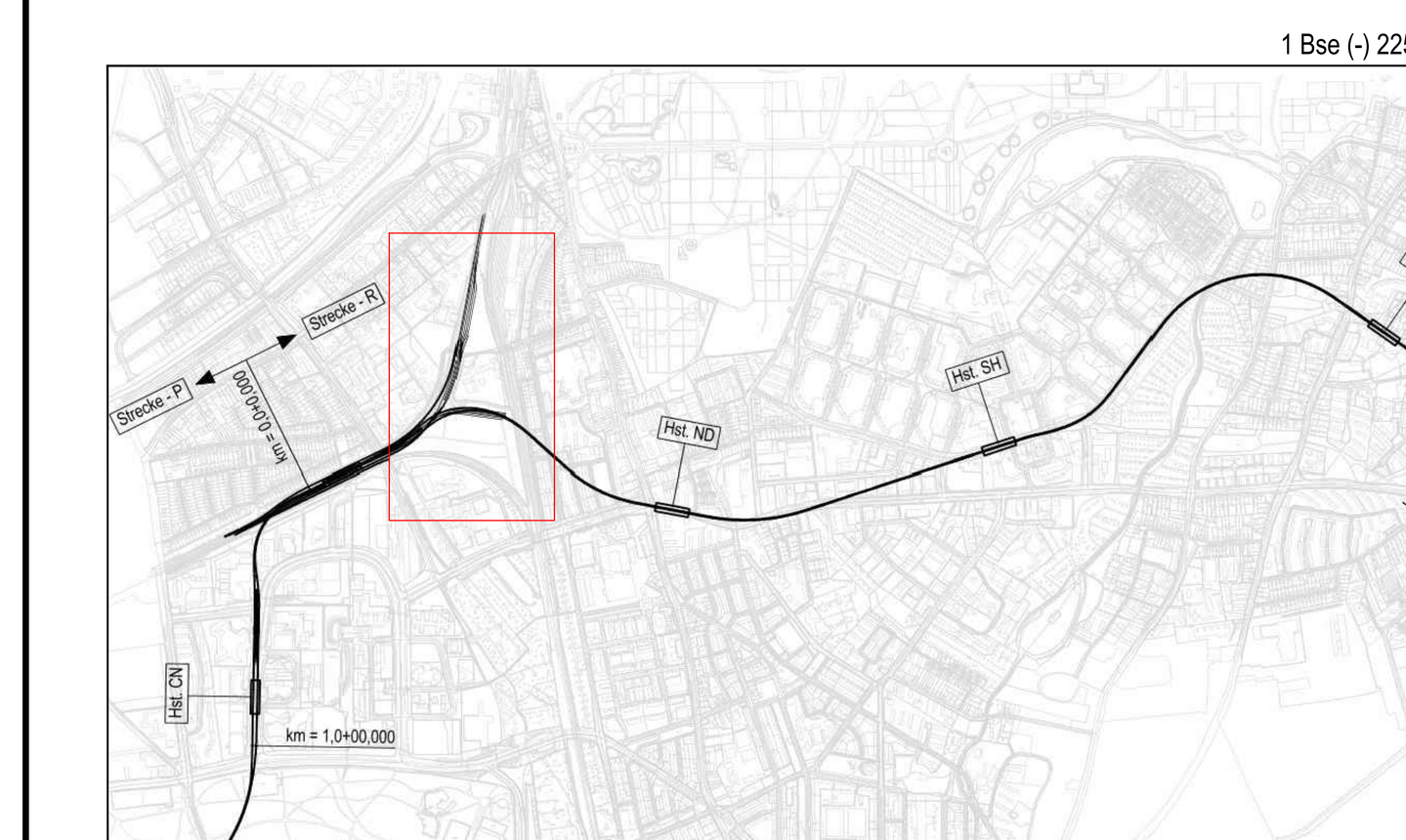

Genehmigungsplanung

Lageplan M 1:29000

Anlage: 06.02.15

Planungsgrundlage: ALKIS Karte LS320; Vermessung; Stand November 2018; Endgültige Verkehrsplanung; Büro Argus; Stand November 2018

Höhensystem: HS 160; Höhen über NHN — Koordinatensystem: ETRS89-GK/LS320

Index	Änderungen Zeichnungsinhalt	geändert am	Name
Index			
Index			
Index			
Index			

HOCHBAHN
Steinstraße 20 20095 Hamburg Tel. 3288-0

Genehmigungsplanung U5 Ost
City Nord - Bramfeld

Außenanlagen

Betriebsanlage Sengelmannstraße
Querschnitte A-A bis E-E

Dokument-Nr.: 1 Bse (-) 225/0002
EDM-NR.:
Ursprung:
Ersatz für:
Ersetzt durch:
Extern Nr.: SI_BH1709
Extern Name: Spiekermann GmbH

Maßstab 1:100 — TU-P 01

	Datum	Name
Bearbeitet	21.02.2019	Fiedler
Erstellt	21.02.2019	Lang
Freigabe	21.02.2019	Kauer
Ungültig		

Abteilung | Fachbereich | Geprüft | Datum:

1 Bse (-) 225 / 0002