

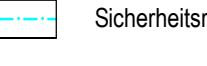
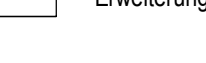
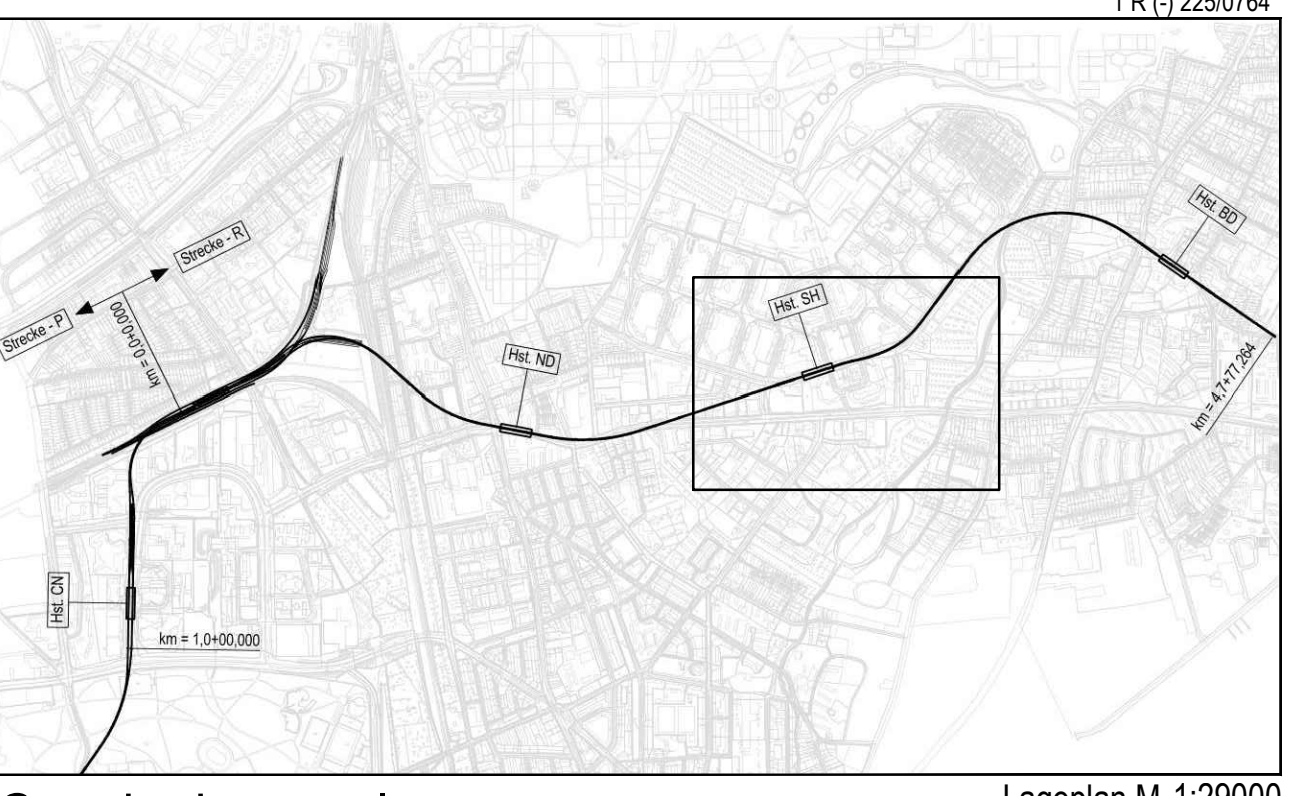



- Legende:**
-  Rettungsweg
 -  Rettungsweg im Gleisbett
 -  Sicherheitsraum
 -  Erweiterung Rettungswegverlauf



Genehmigungsplanung Lageplan M 1:25000

Planungsgrundlage: ALKS Karte L3300 Anlage: 05.04

Höhensystem:	HS 160, Höhen über NN	Koordinatensystem:	ETRS89-GKLS320
Index:			
Index:			
Index:			



HOCHBAHN
Steinstraße 20 20095 Hamburg Tel. 3288-0

Dokument-Nr.: **1 R (-) 225/0764**

ZGM-Nr.: 23352

Umgang:

Erstellt durch:

Extern Nr.:

Extern Name: ZPP

Genehmigungsplanung U5 Ost City Nord - Bramfeld		Maßstab: 1:1000		Blatt-Nr.: TU-P 21	
Bauwerksunterlagen		Datum: 21.02.2019		Gezeichnet: Geother	
Sicherheitskonzept / Rettungswege Steilshoop		Geprüft: 21.02.2019		Trassiert: Geother	
km 2,2+75,000 - km 3,4+00,000 (R-Strecke)		Datum:		Umgang:	
Ableitung:	Fachbereich:	Geprüft:	Datum:	Umgang:	