



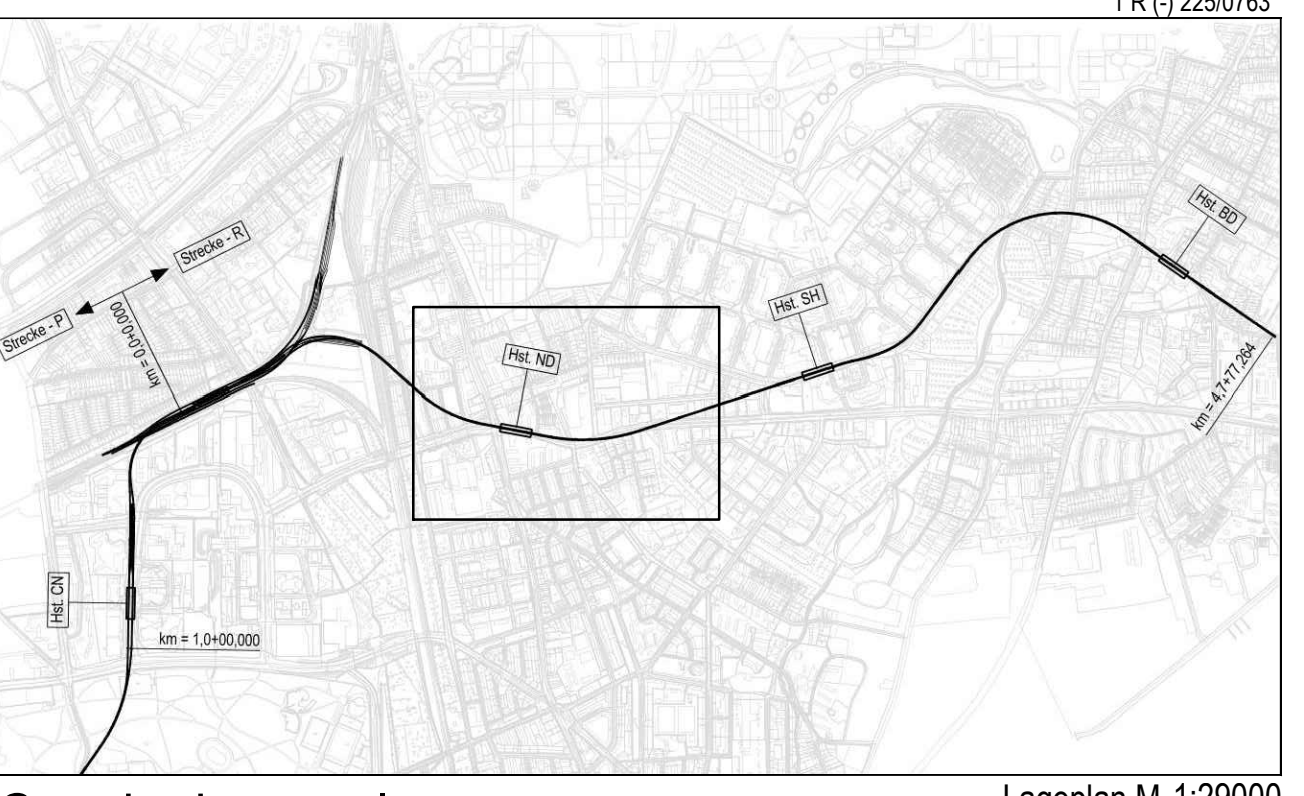
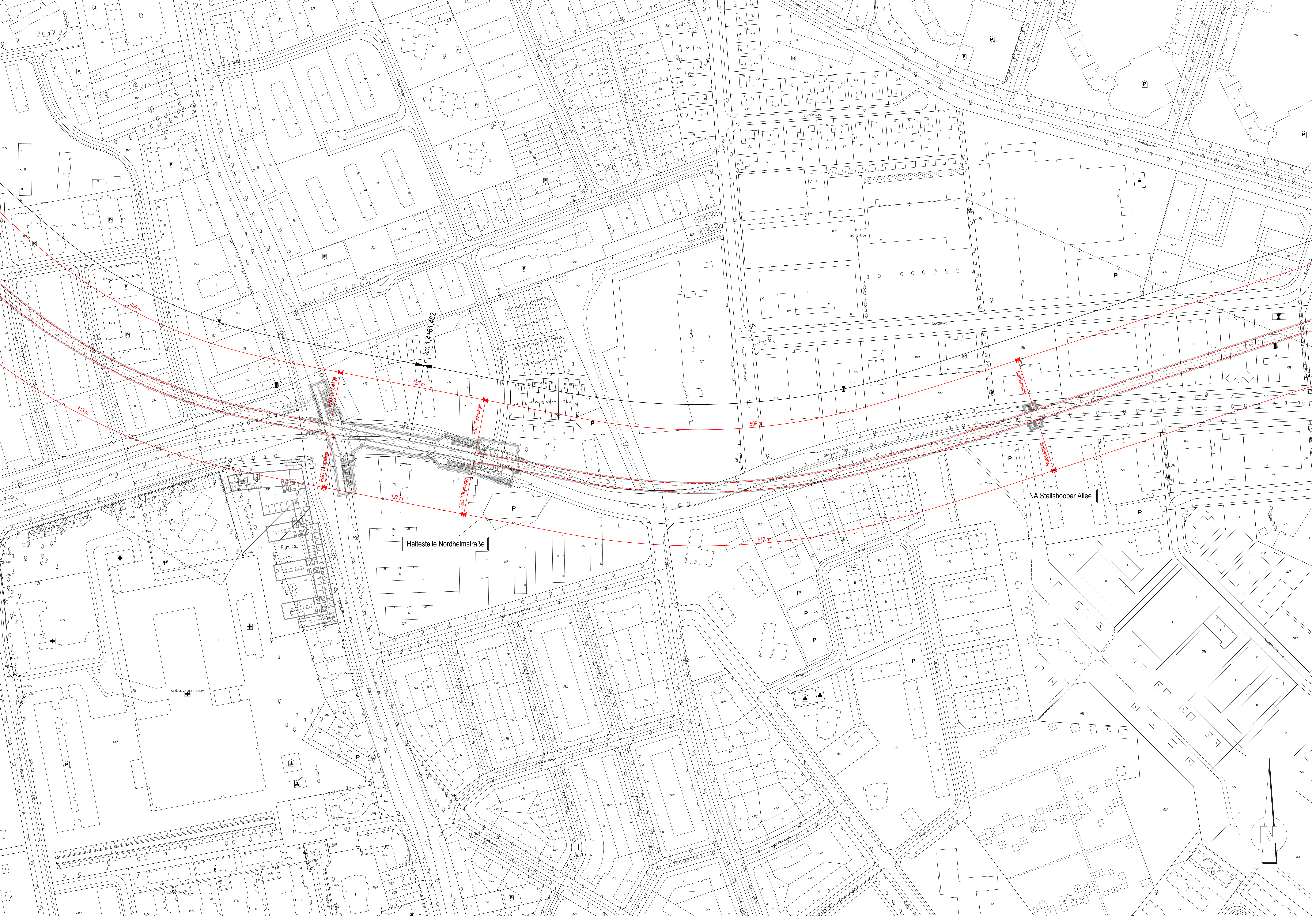



- Legende:**
-  Rettungsweg
 -  Rettungsweg im Gleisbett
 -  Sicherheitsraum
 -  Erweiterung Rettungswegverlauf



Planungsgrundlage: ALKIS Karte L3300 Anlage: 05.03

Höhensystem:	HS 160, Höhen über NHN	Koordinatensystem:	ETRS89-GKLS320
Index:			
Index:			
Index:			
Index:			
Änderungen Zeichnungsinhalt		geändert am	Name


HOCHBAHN
 Steinstraße 20 20095 Hamburg Tel. 3288-0

Genehmigungsplanung U5 Ost City Nord - Bramfeld		Dokument-Nr.:	1 R (-) 225/0763
Bauwerksunterlagen		ZGM-Nr.:	23350
Sicherheitskonzept / Rettungswege Nordheimstraße		Umgang:	
km 1,0+75.000 - km 2,2+75.000 (R-Strecke)		Erstellt durch:	
Abteilung:		Extern Nr.:	ZPP
Fachbereich:		Maßstab:	1:1000
Geprüft:		Blatt-Nr.:	TU-P 21
Datum:		Bezeichnet:	21.02.2019
		Erstellt:	21.02.2019
		Geprüft:	
		Umgang:	