

**Schutzgut Landschafts-/Stadtbild**

**Milieus**

- Grünanlage, eingeschränkt nutzbar
- oberirdische Gleisanlagen
- Sonstige Hauptverkehrsstraßen
- Parkanlage
- Verdichteter Stadtraum
- Etagenwohnen
- Gartenbezogenes Wohnen

**Schutzgut kulturelles Erbe und sonstige Sachgüter**

- denkmalgeschütztes Gebäude
- Gartendenkmal
- Ensemble

**Weitere Darstellungen**

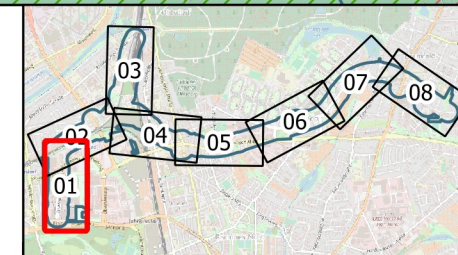
— Hintergrundkarte (ALKIS)

**Eingriffsbereiche (Umriss)**

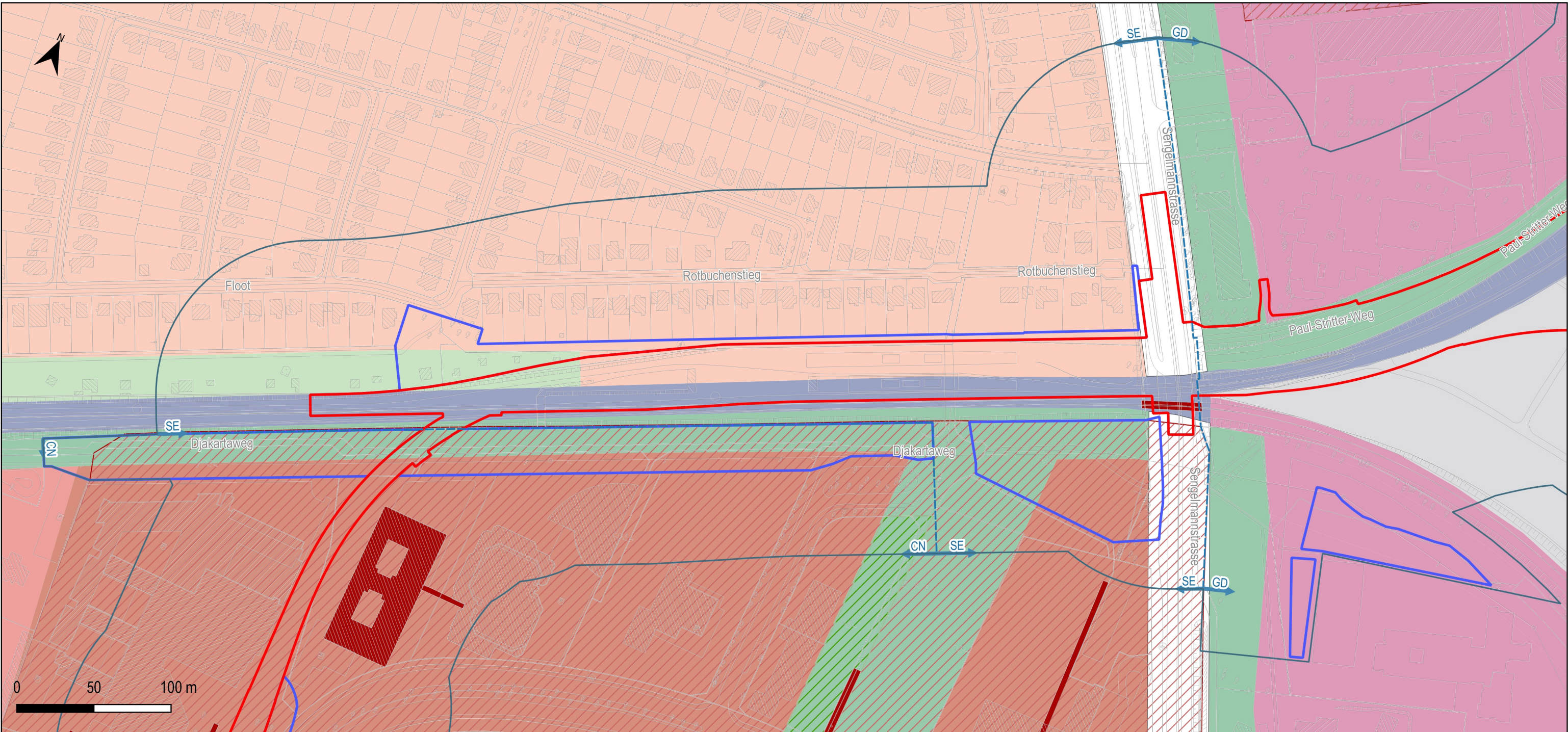
- Baubereich
- BE-Fläche

**Untersuchungsraum**

- Untersuchungsraum
- Abgrenzung Untersuchungsbereiche



Titel: <b>UVP-Bericht   Anlage 19.05</b>	
Ist-Zustand	
<b>kulturelles Erbe, Sachgüter, Landschaft</b>	
Erstellt von:  Gesellschaft für Umweltberatung und Projektmanagement mbH Niederstraße 99   20337 Hamburg Telefon 040.30050401	
Gez.: <b>AB</b>	Status: <b>Bericht</b>
Gepr.: <b>SH</b>	Stand: <b>21.02.2019</b>
Maßstab: <b>1:2.500</b>	Bereich: <b>CN</b>
Bl.-Größe: <b>A3</b>	Bl.-Nr.: <b>01</b>



**Schutzgut Landschafts-/Stadtbild**

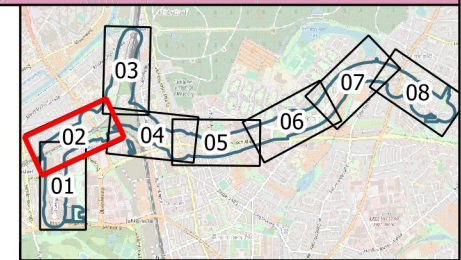
- Milieus**
- Grünanlage, eingeschränkt nutzbar
  - Gewerbe, Industrie, Hafen
  - oberirdische Gleisanlagen
  - Sonstige Hauptverkehrsstraßen
  - Öffentliche Einrichtung
  - Parkanlage
  - Verdichteter Stadtraum
  - Etagenwohnen
  - Gartenbezogenes Wohnen

**Schutzgut kulturelles Erbe und sonstige Sachgüter**

- denkmalgeschütztes Gebäude
- Gartendenkmal
- Ensemble

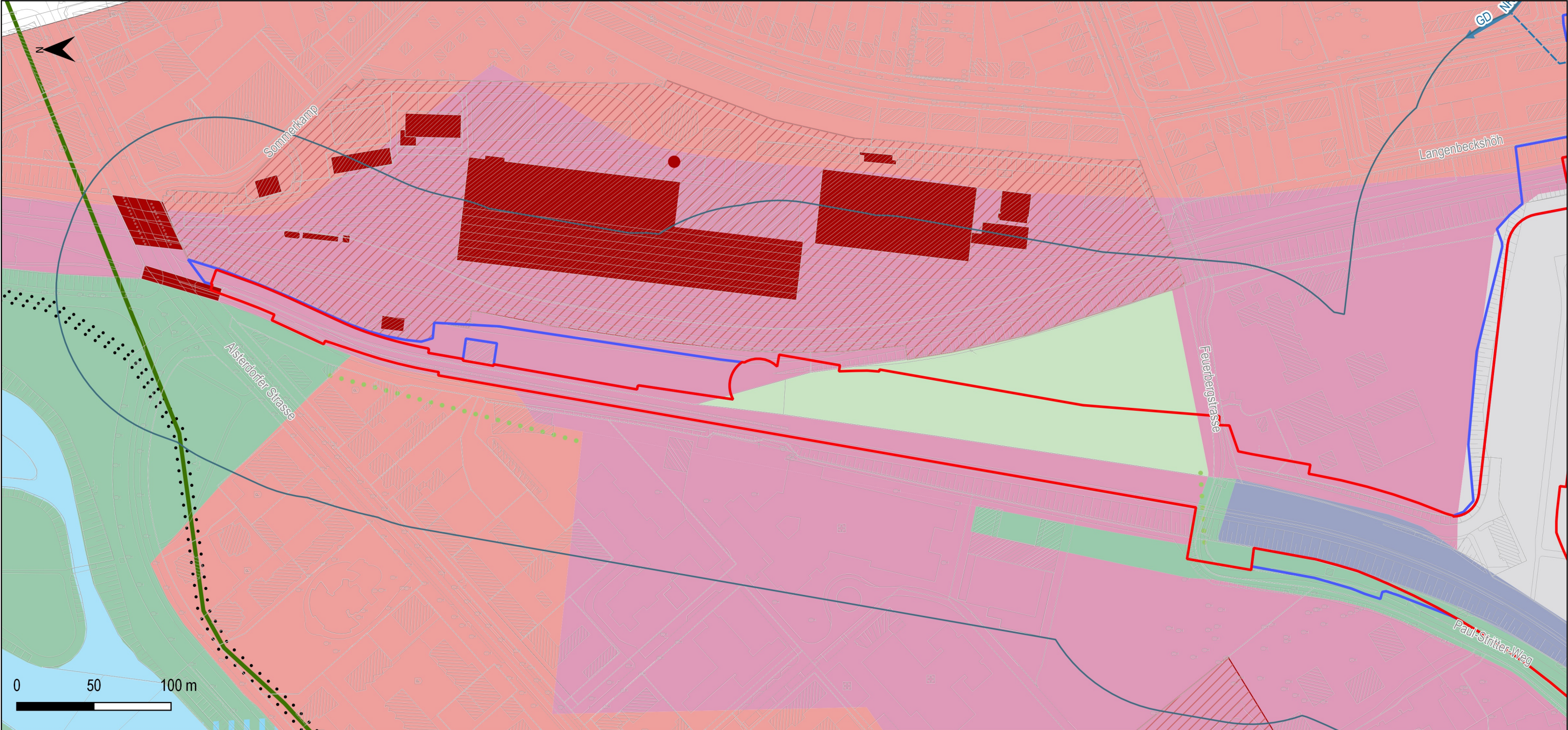
**Weitere Darstellungen**

- Hintergrundkarte (ALKIS)
- Eingriffsbereiche (Umriss)**
- Baubereich
- BE-Fläche
- Untersuchungsraum**
- Untersuchungsraum
- Abgrenzung Untersuchungsbereiche



Titel: <b>UVP-Bericht   Anlage 19.05</b>	
<b>Ist-Zustand</b>	
<b>kulturelles Erbe, Sachgüter, Landschaft</b>	
Erstellt von:  Gesellschaft für Umweltberatung und Projektmanagement mbH Niederstraße 99   20337 Hamburg Telefon 040.30050401	
Gez.: <b>AB</b>	Status: <b>Bericht</b>
Gepr.: <b>SH</b>	Stand: <b>21.02.2019</b>
Maßstab: <b>1:2.500</b>	Bereich: <b>SE</b>
Bl.-Größe: <b>A3</b>	Bl.-Nr.: <b>02</b>

Quellenhinweise: Freie und Hansestadt Hamburg, Behörde für Kultur und Medien: Denkmalkartierung (Stand 04.06.2018), Behörde für Umwelt und Energie, LAPRO 2018 (Stand: 08/2018), jeweils Datenlizenz Deutschland - Namensnennung - Version 2.0 oder dl-de-by-2.0 | Übersichtskarte: Openstreetmap (openstreetmap.org)



**Schutzgut Landschafts-/Stadtbild**

- Milieuübergreifende Funktionen**
- Grüne Ringe
  - Grüne Wege Verbindung
  - Landschaftsachse
- ergänzende Nutzung**
- Auenentwicklungsbereich

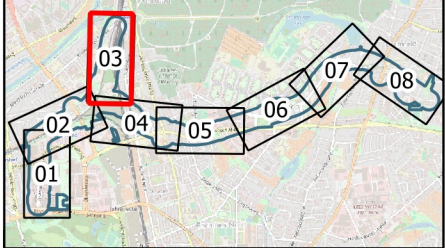
- Milieus**
- Grünanlage, eingeschränkt nutzbar
  - Gewerbe, Industrie, Hafen
  - oberirdische Gleisanlagen
  - Gewässerlandschaft
  - Sonstige Hauptverkehrsstraßen
  - Öffentliche Einrichtung
  - Parkanlage
  - Etagenwohnen

**Schutzgut kulturelles Erbe und sonstige Sachgüter**

- denkmalgeschütztes Gebäude
- Ensemble

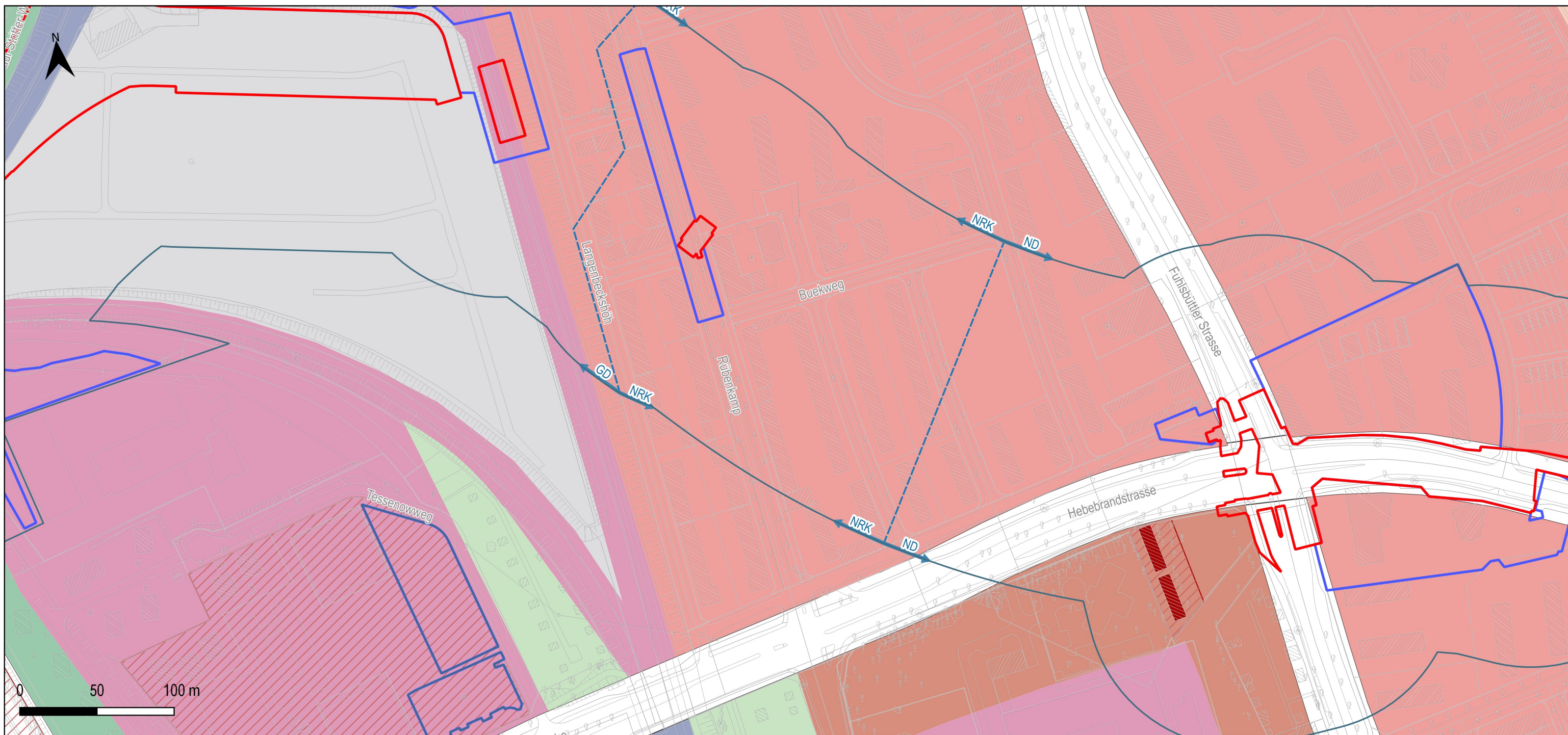
**Weitere Darstellungen**

- Hintergrundkarte (ALKIS)
- Eingriffsbereiche (Umriss)**
- Baubereich
  - BE-Fläche
- Untersuchungsraum**
- Untersuchungsraum
  - Abgrenzung Untersuchungsbereiche



Titel: <b>UVP-Bericht   Anlage 19.05</b>	
Ist-Zustand	
<b>kulturelles Erbe, Sachgüter, Landschaft</b>	
Erstellt von:	
Gez.: <b>AB</b>	Status: <b>Bericht</b>
Gepr.: <b>SH</b>	Stand: <b>21.02.2019</b>
Maßstab: <b>1:2.500</b>	Bereich: <b>GD</b>
Bl.-Größe: <b>A3</b>	Bl.-Nr.: <b>03</b>

Quellenhinweise: Freie und Hansestadt Hamburg, Behörde für Kultur und Medien: Denkmalkartierung (Stand 04.06.2018), Behörde für Umwelt und Energie, LAPRO 2018 (Stand: 08/2018), jeweils Datenlizenz Deutschland - Namensnennung - Version 2.0 oder dl-de-by-2.0 | Übersichtskarte: Openstreetmap (openstreetmap.org)



**Schutzgut Landschafts-/Stadtbild**

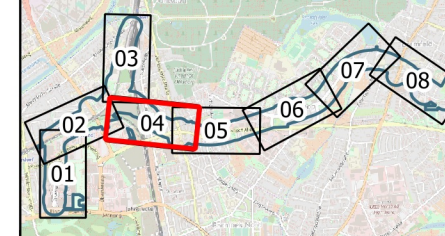
- Milieus**
- Grünanlage, eingeschränkt nutzbar
  - Gewerbe, Industrie, Hafen
  - oberirdische Gleisanlagen
  - Sonstige Hauptverkehrsstraßen
  - Öffentliche Einrichtung
  - Parkanlage
  - Verdichteter Stadtraum
  - Etagenwohnen
  - Gartenbezogenes Wohnen

**Schutzgut kulturelles Erbe und sonstige Sachgüter**

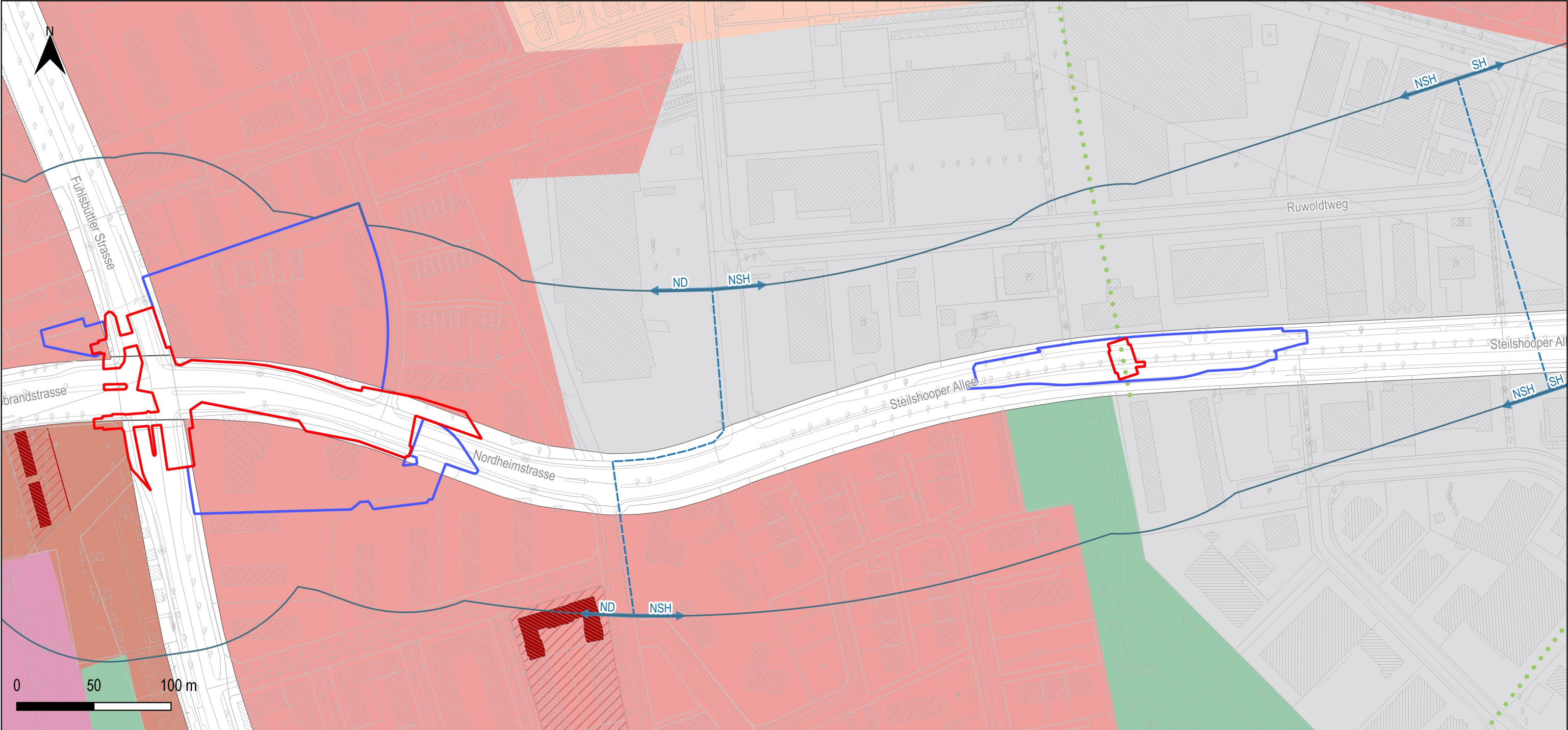
- denkmalgeschütztes Gebäude
- Ensemble

**Weitere Darstellungen**

- Hintergrundkarte (ALKIS)
- Eingriffsbereiche (Umriss)**
- Baubereich
- BE-Fläche
- Untersuchungsraum**
- Untersuchungsraum
- Abgrenzung Untersuchungsbereiche



Titel: <b>UVP-Bericht   Anlage 19.05</b>	
<b>Ist-Zustand</b>	
<b>kulturelles Erbe, Sachgüter, Landschaft</b>	
Erstellt von:	
Gez.: <b>AB</b>	Status: <b>Bericht</b>
Gepr.: <b>SH</b>	Stand: <b>21.02.2019</b>
Maßstab: <b>1:2.500</b>	Bereich: <b>GD, NRK, ND</b>
Bl.-Größe: <b>A3</b>	Bl.-Nr.: <b>04</b>



**Schutzgut Landschafts-/Stadtbild**

**Milieuübergreifende Funktionen**

- Grüne Wege Verbindung

**Milieus**

- Gewerbe, Industrie, Hafen
- Sonstige Hauptverkehrsstraßen
- Öffentliche Einrichtung
- Parkanlage
- Verdichteter Stadtraum
- Etagenwohnen
- Gartenbezogenes Wohnen

**Schutzgut kulturelles Erbe und sonstige Sachgüter**

- denkmalgeschütztes Gebäude
- Ensemble

**Weitere Darstellungen**

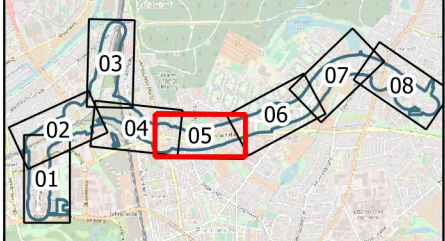
- Hintergrundkarte (ALKIS)

**Eingriffsbereiche (Umriss)**

- Baubereich
- BE-Fläche

**Untersuchungsraum**

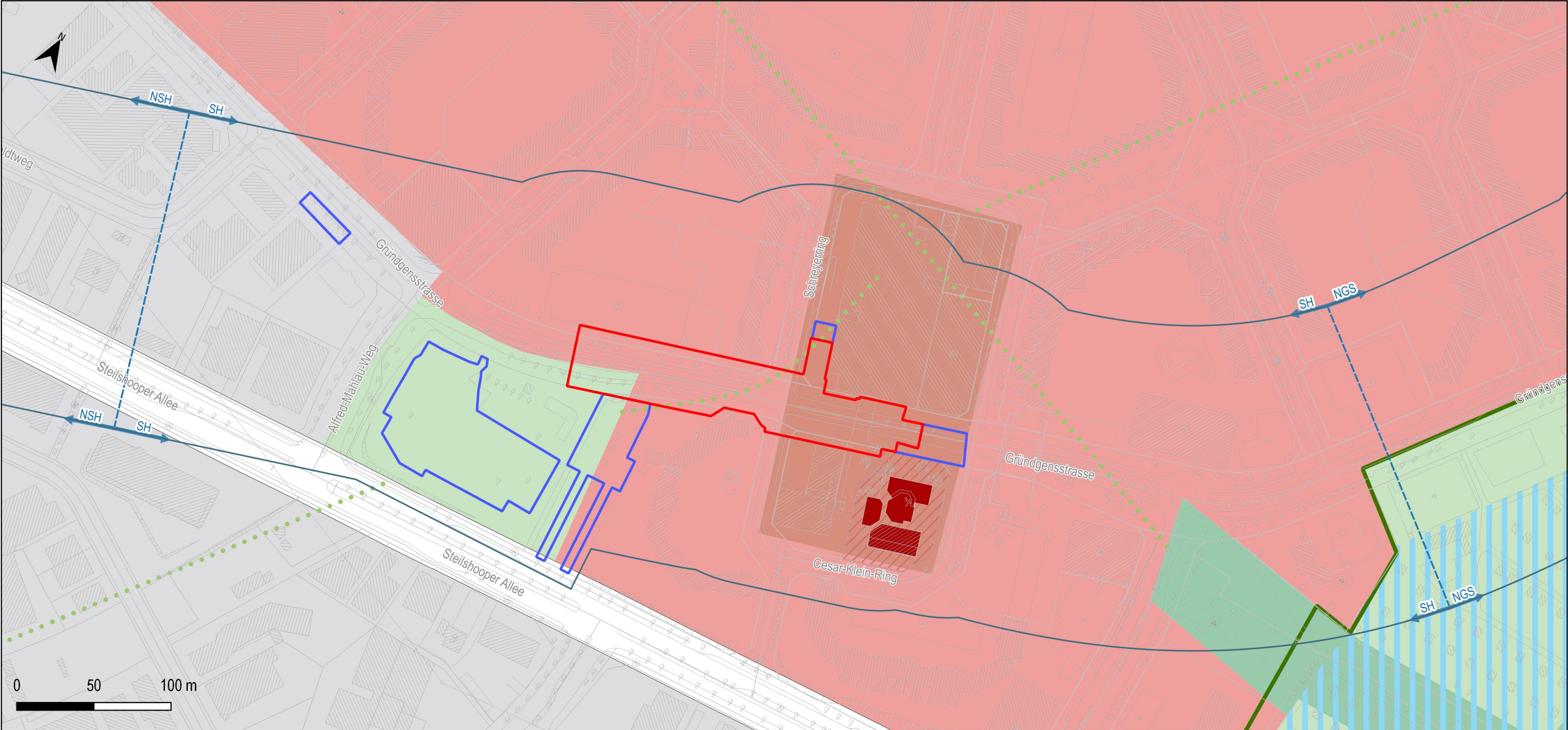
- Untersuchungsraum
- Abgrenzung Untersuchungsbereiche



**Titel: UVP-Bericht | Anlage 19.05**  
**Ist-Zustand**  
**kulturelles Erbe, Sachgüter, Landschaft**

Erstellt von:

Gez.:	AB	Status:	Bericht
Gepr.:	SH	Stand:	21.02.2019
Maßstab:	1:2.500	Bereich:	ND, NSH
Bl.-Größe:	A3	Bl.-Nr.:	05



**Schutzgut Landschafts-/Stadtbild**

- Milieuübergreifende Funktionen**
- Grüne Ringe
  - Grüne Wege Verbindung
- ergänzende Nutzung**
- Auenentwicklungsbereich

- Milieus**
- Grünanlage, eingeschränkt nutzbar
  - Gewerbe, Industrie, Hafen
  - Sonstige Hauptverkehrsstraßen
  - Parkanlage
  - Verdichteter Stadtraum
  - Etagenwohnen

**Schutzgut kulturelles Erbe und sonstige Sachgüter**

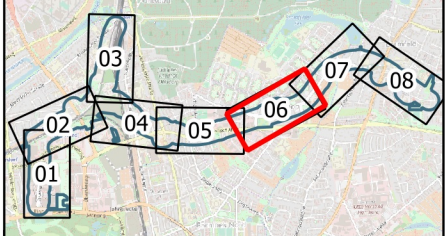
- denkmalgeschütztes Gebäude
- Ensemble

**Weitere Darstellungen**

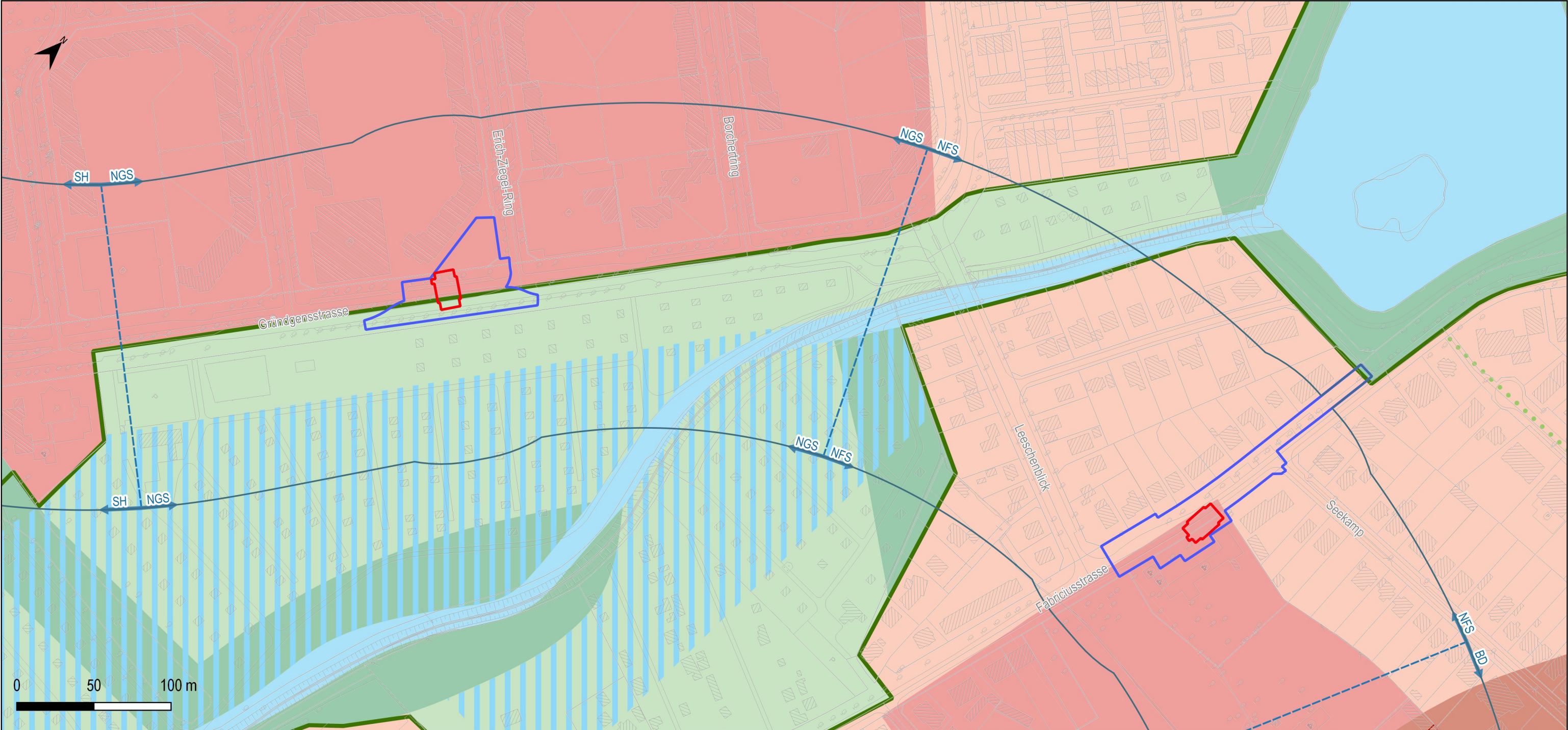
- Hintergrundkarte (ALKIS)
- Eingriffsbereiche (Umriss)**
- Baubereich
  - BE-Fläche

**Untersuchungsraum**

- Untersuchungsraum
- Abgrenzung Untersuchungsbereiche



Titel:		<b>UVP-Bericht   Anlage 19.05</b>	
		<b>Ist-Zustand</b>	
		<b>kulturelles Erbe, Sachgüter, Landschaft</b>	
Erstellt von:			
Gez.:	<b>AB</b>	Status:	<b>Bericht</b>
Gepr.:	<b>SH</b>	Stand:	<b>21.02.2019</b>
Maßstab:	<b>1:2.500</b>	Bereich:	<b>SH</b>
Bl.-Größe:	<b>A3</b>	Bl.-Nr.:	<b>06</b>



**Schutzgut Landschafts-/Stadtbild**

- Milieuübergreifende Funktionen**
- Grüne Ringe
  - Grüne Wege Verbindung
- ergänzende Nutzung**
- Auenentwicklungsbereich

- Milieus**
- Grünanlage, eingeschränkt nutzbar
  - Gewässerlandschaft
  - Sonstige Hauptverkehrsstraßen
  - Parkanlage
  - Verdichteter Stadtraum
  - Etagenwohnen
  - Gartenbezogenes Wohnen

**Schutzgut kulturelles Erbe und sonstige Sachgüter**

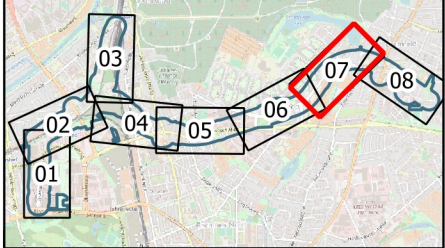
- denkmalgeschütztes Gebäude
- Ensemble

**Weitere Darstellungen**

- Hintergrundkarte (ALKIS)
- Eingriffsbereiche (Umriss)**
- Baubereich
  - BE-Fläche

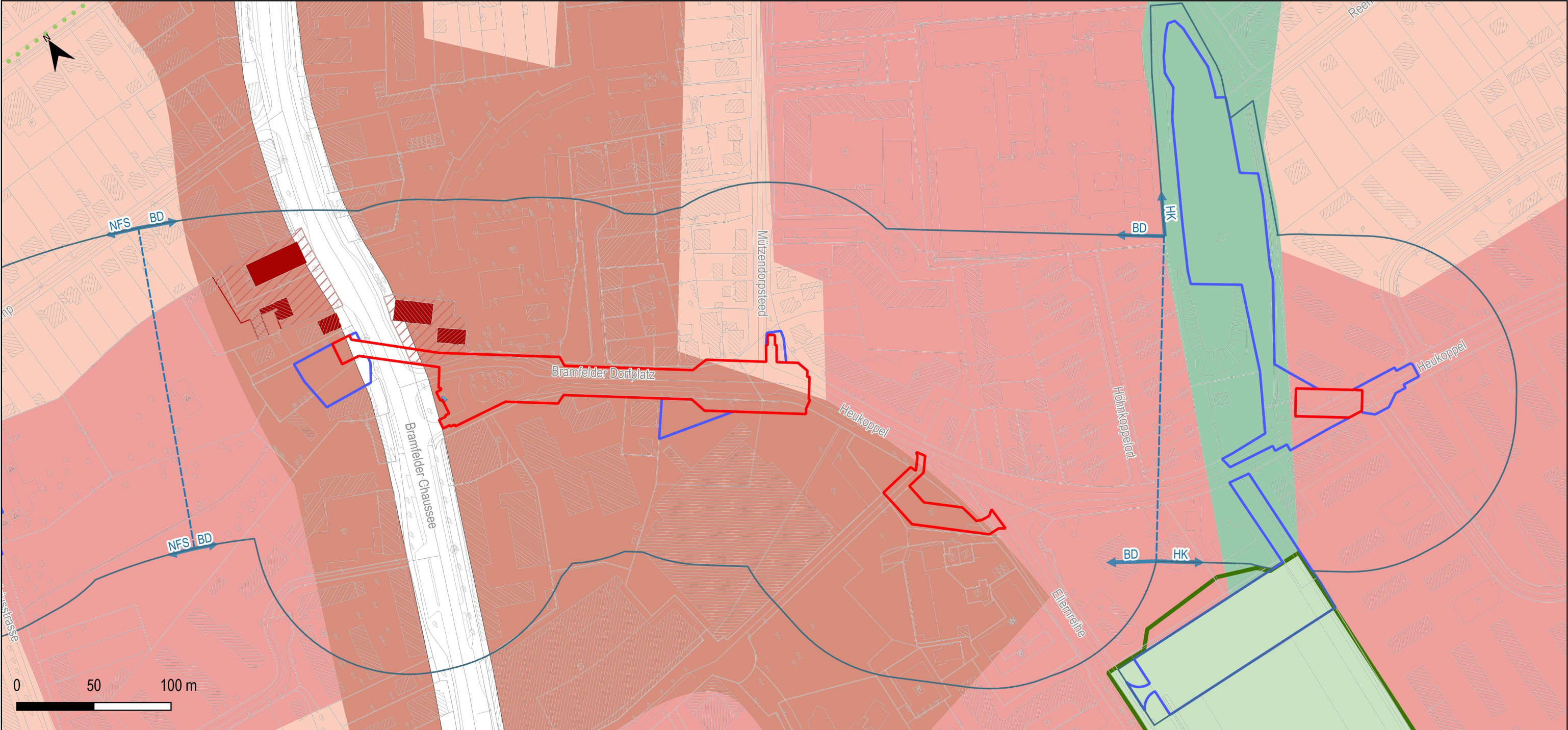
**Untersuchungsraum**

- Untersuchungsraum
- Abgrenzung Untersuchungsgebiete



Titel: <b>UVP-Bericht   Anlage 19.05</b>	
Ist-Zustand	
<b>kulturelles Erbe, Sachgüter, Landschaft</b>	
Erstellt von:	
Gez.: <b>AB</b>	Status: <b>Bericht</b>
Gepr.: <b>SH</b>	Stand: <b>21.02.2019</b>
Maßstab: <b>1:2.500</b>	Bereich: <b>NGS, NFS</b>
Bl.-Größe: <b>A3</b>	Bl.-Nr.: <b>07</b>

Quellenhinweise: Freie und Hansestadt Hamburg, Behörde für Kultur und Medien: Denkmalkartierung (Stand 04.06.2018), Behörde für Umwelt und Energie, LAPRO 2018 (Stand: 08/2018), jeweils Datenlizenz Deutschland - Namensnennung - Version 2.0 oder dl-de-by-2.0 | Übersichtskarte: Openstreetmap (openstreetmap.org)



**Schutzgut Landschafts-/Stadtbild**

- Milieuübergreifende Funktionen**
- Grüne Ringe
  - Grüne Wege Verbindung
- Milieus**
- Grünanlage, eingeschränkt nutzbar
  - Sonstige Hauptverkehrsstraßen
  - Parkanlage
  - Verdichteter Stadtraum
  - Etagenwohnen
  - Gartenbezogenes Wohnen

**Schutzgut kulturelles Erbe und sonstige Sachgüter**

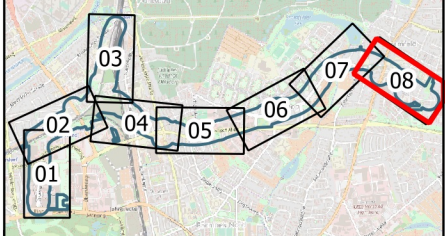
- Denkmalobjekt
- denkmalgeschütztes Gebäude
- Ensemble

**Weitere Darstellungen**

- Hintergrundkarte (ALKIS)
- Eingriffsbereiche (Umriss)**
- Baubereich
- BE-Fläche

**Untersuchungsraum**

- Untersuchungsraum
- Abgrenzung Untersuchungsbereiche



Titel: <b>UVP-Bericht   Anlage 19.05</b>	
<b>Ist-Zustand</b>	
<b>kulturelles Erbe, Sachgüter, Landschaft</b>	
Erstellt von:	
Gez.: <b>AB</b>	Status: <b>Bericht</b>
Gepr.: <b>SH</b>	Stand: <b>21.02.2019</b>
Maßstab: <b>1:2.500</b>	Bereich: <b>BD, HK</b>
Bl.-Größe: <b>A3</b>	Bl.-Nr.: <b>08</b>

Quellenhinweise: Freie und Hansestadt Hamburg, Behörde für Kultur und Medien: Denkmalkartierung (Stand 04.06.2018), Behörde für Umwelt und Energie, LAPRO 2018 (Stand: 08/2018), jeweils Datenlizenz Deutschland - Namensnennung - Version 2.0 oder dl-de-by-2.0 | Übersichtskarte: Openstreetmap (openstreetmap.org)